

opdrachtgever:

omschrijving:

Nieuwbouw vrijstaande woning met bijgebouw
Wielsekade 67 3411AD Lopik

onderwerp:

Kadastrale kaart + bestaande en nieuwe situatie

AT96 BOUWKUNDIG ONTWERP- EN TEKENBURO

DORPSSTRAAT 60A 3481 EM HARMELEN
TELEFOON 06-27020057
E-MAIL buro@AT96.nl

DATUM: 16-01-2026

WIJZ:

FORMAAT: A3

WIJZ:

SCHAAL: 1:250

WIJZ:

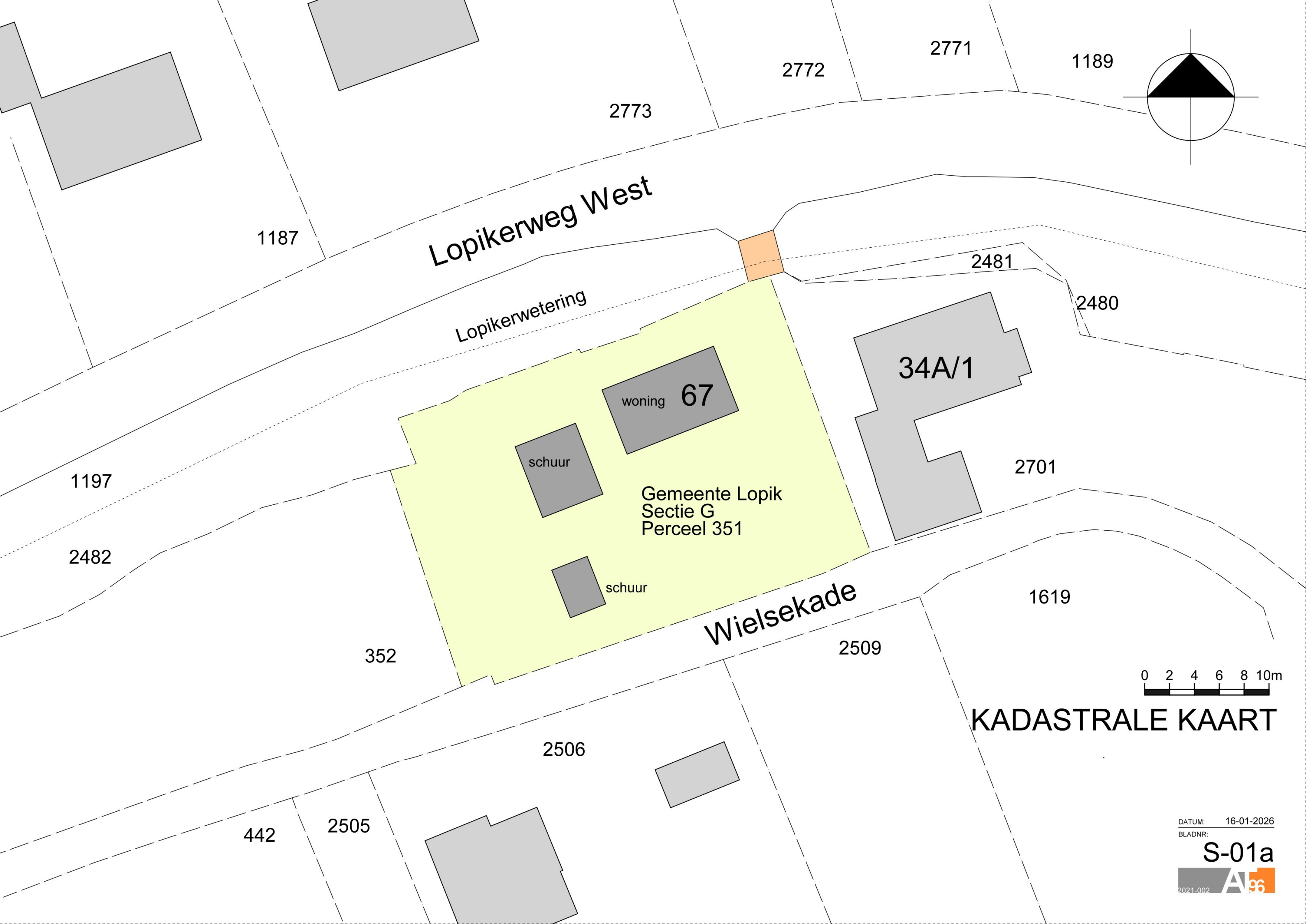
WERKNR:

BLADNR:

2025-004

S-01





Lopikerweg West

Lopikerwetering

Wielsekade

Gemeente Lopik
Sectie G
Perceel 351

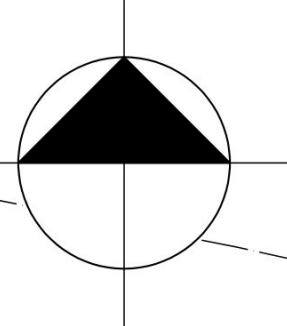
woning 67

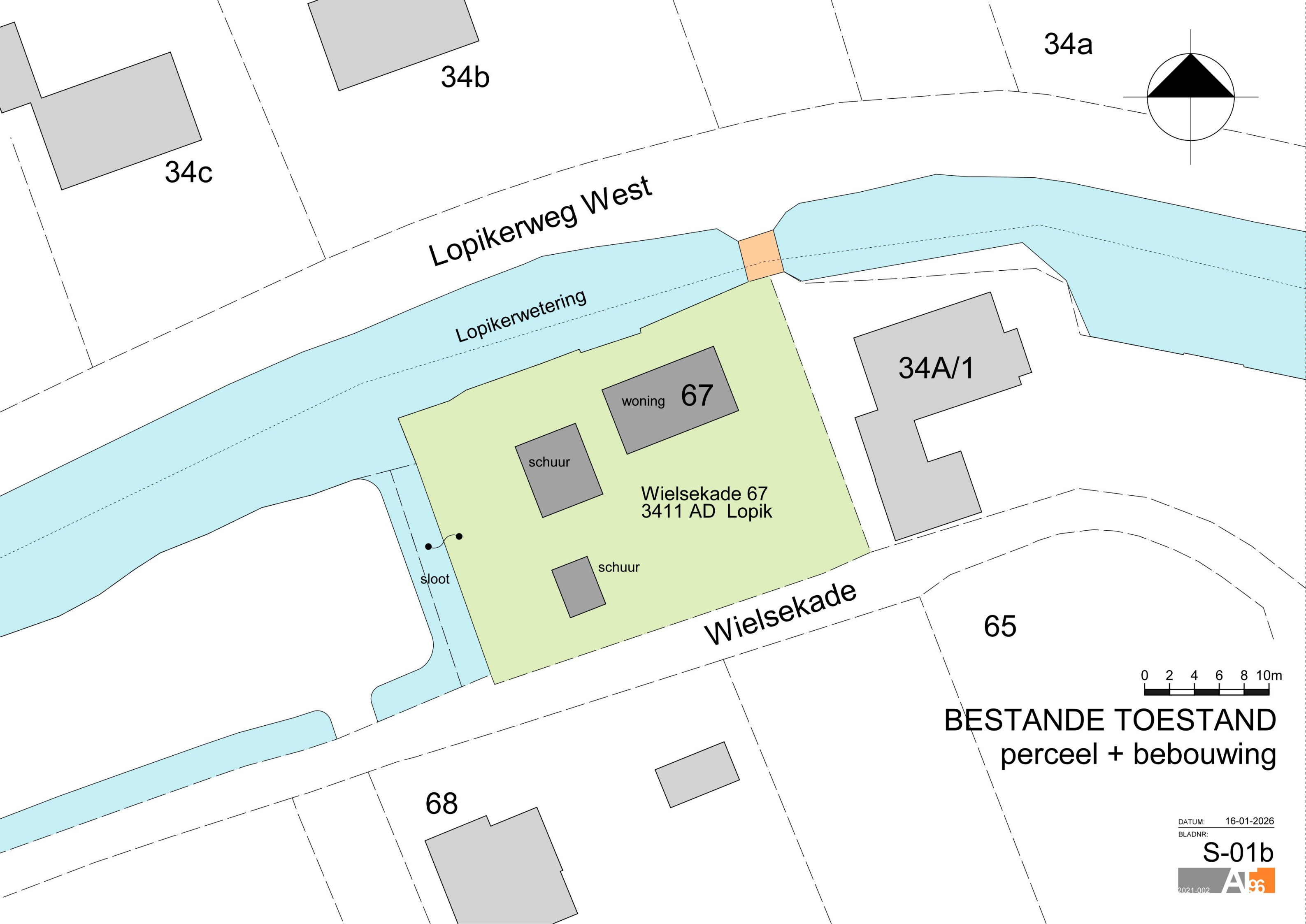
schuur

schuur

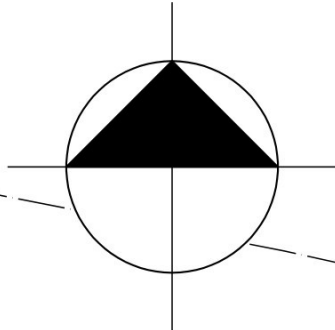
34A/1

KADASTRALE KAART





34a



34b

34c

Lopikerweg West

Lopikerwetering

woning 67

schuur

Wielsekade 67
3411 AD Lopik

schuur

sloot

34A/1

Wielsekade

65

0 2 4 6 8 10m

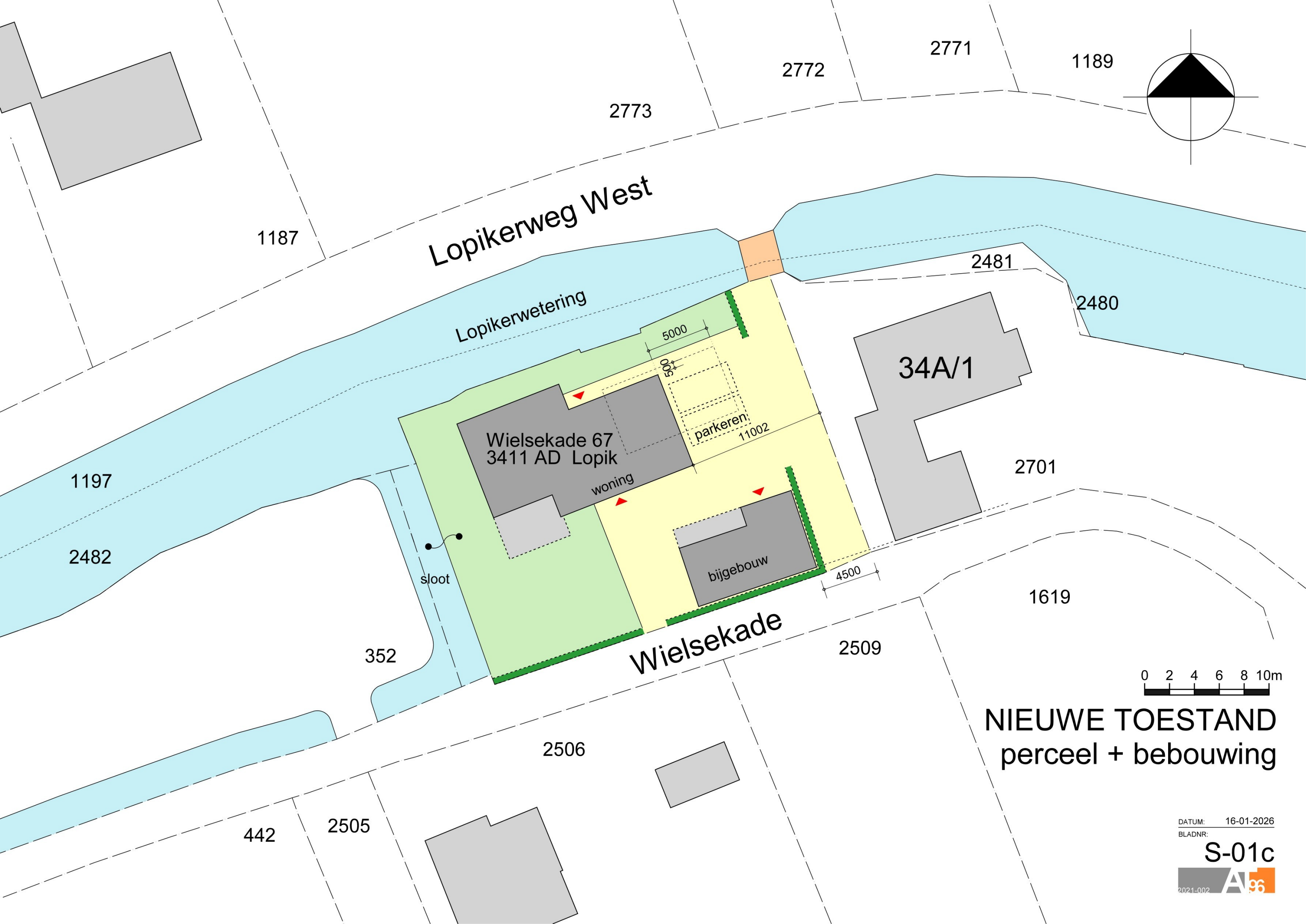
BESTANDE TOESTAND
perceel + bebouwing

68

DATUM: 16-01-2026
BLADNR:

S-01b





Lopikerweg West

Lopikerwetering

Wielsekade 67
3411 AD Lopik

woning

parkeren
11002

bijgebouw

34A/1

Wielsekade

NIEUWE TOESTAND
perceel + bebouwing