

Projectberekening

Dit document geeft een overzicht van de invoer en rekenresultaten van een Projectberekening met AERIUS Calculator. De berekening is uitgevoerd binnen Natura 2000-gebieden, op rekenpunten die overlappen met stikstofgevoelige habitattypen en/of leefgebieden, gekoppeld aan een aangewezen soort, of nog onbekend maar mogelijk wel relevant, en waar tevens sprake is van een overbelaste of bijna overbelaste situatie voor stikstofdepositie.



- [Overzicht](#)
- [Detailgegevens per emissiebron](#)
- [Resultaten](#)
- [Samenvatting situaties](#)

Deze PDF is een digitaal bestand dat weer in te lezen is in AERIUS. Meer toelichting over de PDF en AERIUS kunt u vinden in de handleidingen of op onze website.

Contactgegevens

Rechtspersoon
Inrichtingslocatie

Eelerwoude
4A,
6964 CK Hall

Activiteit

Omschrijving
Toelichting

Natuurboerderij de Mhene
gebruik van de woningen en recreatie woningen en cursusruimte

Berekening

AERIUS kenmerk
Datum berekening
Rekenconfiguratie

RxQouxj7q3zf
09 oktober 2025, 09:37
OwN2000-rekengrid

Totale emissie

Gebruiksphase natuurboerderij de Mhene - Beoogd

Rekenjaar	Emissie NH ₃	Emissie NO _x
2026	3,2 kg/j	144,3 kg/j

Resultaten


Gebruiksphase natuurboerderij de Mhene - Beoogd

Hoogste bijdrage	Hexagon	Gebied
0,11 mol/ha/j	4678280	Landgoederen Brummen
270,15 ha		
0,00 ha		
0,11 mol/ha/j		
-		

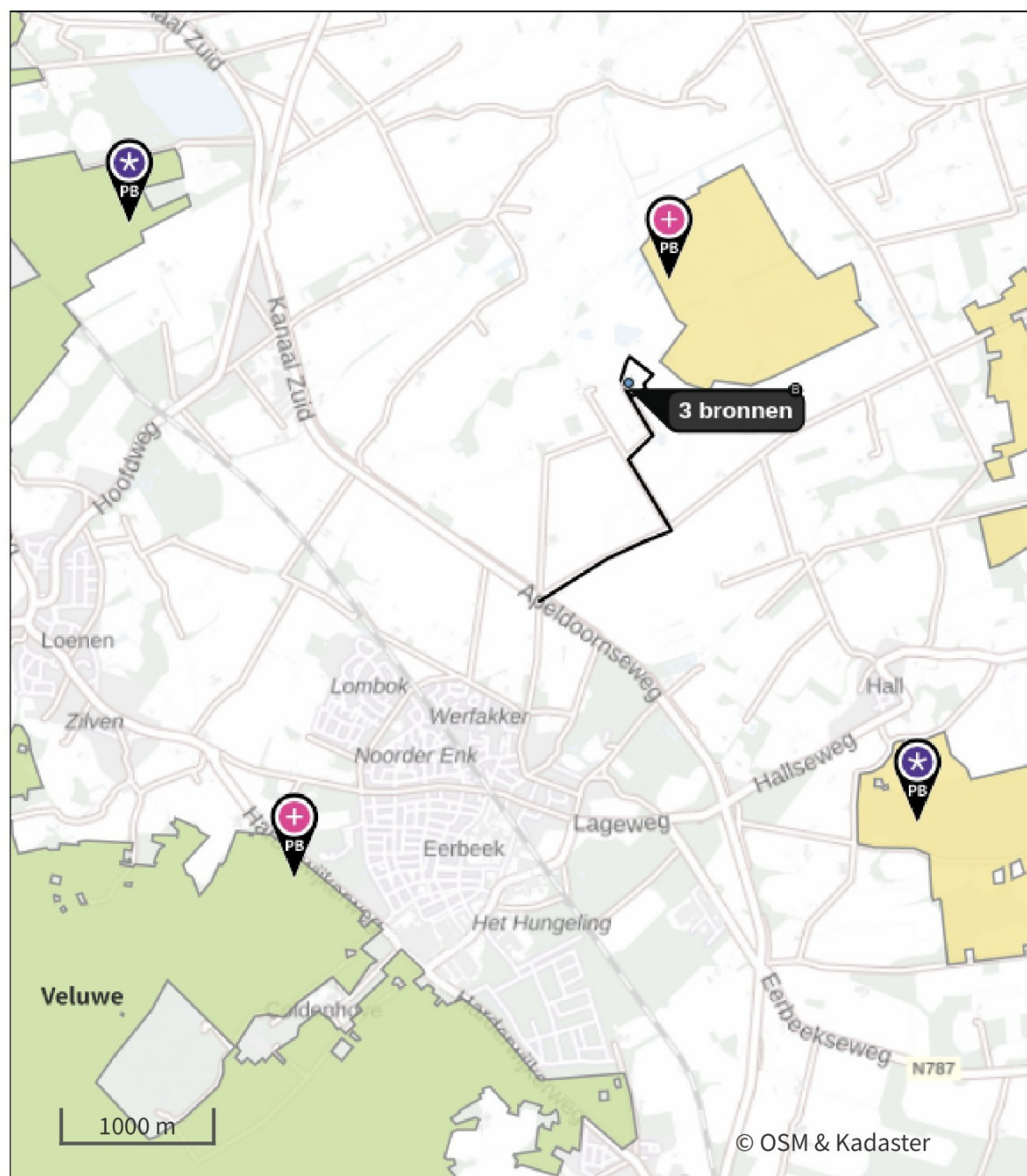
Gekarteerd oppervlak met toename (ha)
Gekarteerd oppervlak met afname (ha)
Grootste toename
Grootste afname

Gebruiksphase natuurboerderij de Mhene (Beoogd), rekenjaar 2026

Emissiebronnen

	Emissie NH ₃	Emissie NO _x
1 Verkeer Koude start: overig Koude start verkeer	0,5 kg/j	2,9 kg/j
3 Energie gasketel	1,9 kg/j	14,4 kg/j
4 Mobiele werktuigen tractor	58,1 g/j	120,0 kg/j
 Verkeersnetwerk	0,8 kg/j	7,1 kg/j

Hoogste af- en toename op (bijna) overbelaste stikstofgevoelige Natura 2000 gebieden.





 Habitatrichtlijn

 Vogelrichtlijn

 Vogelrichtlijn, Habitatrichtlijn

 Niet bepaald

 Grootste toename (projectberekening)

 Grootste afname (projectberekening)

 Hoogste totaal (achtergrond + projectberekening)

De letters bij de bronlabels op de kaart geven bij welke type situaties de bronnen horen: beoogde situatie (B), referentiesituatie (R) en/of salderingssituatie (S).

Resultaten stikstofgevoelige Natura 2000 gebieden situatie "Gebruiksfase natuurboerderij de Mhene" (Beoogd) incl. saldering e/o referentie

	Berekend (ha gekarteerd)	Hoogste totale depositie (mol N/ha/jr)	Met toename (ha gekarteerd)	Grootste toename (mol N/ha/jr)	Met afname (ha gekarteerd)	Grootste afname (mol N/ha/jr)
Totaal	270,15	1.972,01	270,15	0,11	0,00	-

Per gebied	Berekend (ha gekarteerd)	Hoogste totale depositie (mol N/ha/jr)	Met toename (ha gekarteerd)	Grootste toename (mol N/ha/jr)	Met afname (ha gekarteerd)	Grootste afname (mol N/ha/jr)
Landgoederen Brummen (58)	43,44	1.940,59	43,44	0,11	0,00	-
Veluwe (57)	226,71	1.972,01	226,71	0,01	0,00	-

Gebruiksfasenatuurboerderij de Mhene, Rekenjaar 2026

1 Verkeer | Koude start: overig

Naam	Koude start verkeer	NO _x	2,9 kg/j
Locatie	X:202196,94 Y:460428,21	NH ₃	0,5 kg/j
Oppervlakte	0,04 ha		

Type voertuig	Koude starts
Licht verkeer	8,2 /etmaal
Middelzwaar vrachtverkeer	0,0 /etmaal
Zwaar vrachtverkeer	0,0 /etmaal
Busverkeer	0,0 /etmaal
Licht verkeer	6,8 /etmaal
Middelzwaar vrachtverkeer	0,0 /etmaal
Zwaar vrachtverkeer	0,0 /etmaal
Busverkeer	0,0 /etmaal
Licht verkeer	15,0 /etmaal
Middelzwaar vrachtverkeer	0,0 /etmaal
Zwaar vrachtverkeer	0,0 /etmaal
Busverkeer	0,0 /etmaal

2 Verkeer | Rijdend verkeer

Naam	Rijroute gebruik woningen	Links	Rechts	NO _x	7,1 kg/j
Locatie	X:202449,36 Y:459543,05	Type scherm	-	NO ₂	1,0 kg/j
Lengte	2.171,37 m	Hoogte	-	NH ₃	0,8 kg/j
Wegtype	Buitenweg	Afstand tot de weg	-		
Rijrichting	Beide richtingen				
Tunnelfactor	<u>1</u>				
Type hoogteligging	<u>Normaal</u>				
Weghoogte t.o.v. maaiveld	<u>0 m</u>				

Verkeer	Maximum snelheid	Aantal voertuigbewegingen	In file
Licht verkeer	Voorgeschreven factoren	16,4 /etmaal	0,0 %
Middelzwaar vrachtverkeer	Voorgeschreven factoren	0,0 /etmaal	0,0 %
Zwaar vrachtverkeer	Voorgeschreven factoren	0,1 /etmaal	0,0 %
Busverkeer	Voorgeschreven factoren	0,0 /etmaal	0,0 %
Licht verkeer	Voorgeschreven factoren	13,5 /etmaal	0,0 %
Middelzwaar vrachtverkeer	Voorgeschreven factoren	0,0 /etmaal	0,0 %
Zwaar vrachtverkeer	Voorgeschreven factoren	0,0 /etmaal	0,0 %
Busverkeer	Voorgeschreven factoren	0,0 /etmaal	0,0 %
Licht verkeer	Voorgeschreven factoren	30,0 /etmaal	0,0 %
Middelzwaar vrachtverkeer	Voorgeschreven factoren	0,0 /etmaal	0,0 %
Zwaar vrachtverkeer	Voorgeschreven factoren	0,0 /etmaal	0,0 %
Busverkeer	Voorgeschreven factoren	0,0 /etmaal	0,0 %

3 Energie

Naam	gasketel	Uittreedhoogte	3,0 m	NO _x	14,4 kg/j
Locatie	X:202199,7 Y:460467,87	Warmteinhoud	<u>0,220 MW</u>	NH ₃	1,9 kg/j
		Spreiding	<u>0,0 m</u>		
Wijze van ventilatie	Niet geforceerd				
Temporele variatie	<u>Standaard Profiel</u> <u>Industrie</u>				

4 Mobiele werktuigen

Naam	tractor				NO _x	120,0 kg/j
Locatie	X:202252,92 Y:460512,49				NH ₃	58,1 g/j
Oppervlakte	3,14 ha					
Naam/Stageklasse	Brandstof- verbruik/AdBlue verbruik	Draaiuren	Uittreedhoogte/Warmteinhoud	Spreiding/Temporele variatie	Stof	Emissie
Tractor	7.740 l/j	774 u/j	<u>2,9 m</u>	<u>0,7 m</u>	NO _x	120,0 kg/j
Stage-IIIB, 2011- 2013, 75-560 kW, diesel. SCR: nee	0 l/j		<u>0,027 MW</u>	<u>Standaard Profiel</u> <u>Industrie</u>	NH ₃	58,1 g/j

Disclaimer

Hoewel verstrekte gegevens kunnen dienen ter onderbouwing van een vergunningaanvraag, kunnen er geen rechten aan worden ontleend. De eigenaar van AERIUS aanvaardt geen aansprakelijkheid voor de inhoud van de door de gebruiker aangeboden informatie. Bovenstaande gegevens zijn enkel bruikbaar tot er een nieuwe versie van AERIUS beschikbaar is. AERIUS is een geregistreerd handelsmerk in Europa. Alle rechten die niet expliciet worden verleend, zijn voorbehouden.

Rekenbasis

Deze berekening is tot stand gekomen op basis van

AERIUS versie 2025.0.1_20251007_db4f14956b

Database versie 2025.0.1_db4f14956b_calculator_nl_stable

Voor meer informatie over de gebruikte methodiek en data zie:

<https://link.aerius.nl/website>

