



Sweco Nederland B.V.
T.a.v. [REDACTED]
Postbus 203
3730 AE DE BILT

VERZONDEN 28 JAN. 2026

Zaaknummer : OMG-065300/DMS514840
Behandelaar : [REDACTED]
Betreft : Omgevingswet, Houtopstanden; Maatwerkbesluit compensatie
herplant op andere grond
Kapmeldingnr. : KAP/25/12
Locatie : Maxisweg te Muiden, gemeente Gooise Meren (kadastrale gemeente
Muiden, sectie A, perceelnummer 573) en de Googweg te Muiderberg,
gemeente Gooise Meren (kadastrale gemeente Muiden, sectie C,
perceelnummer 3055)

Geachte [REDACTED],

Op 19 september 2025 hebben wij uw aanvraag namens Stichting Waternet voor een maatwerkbesluit als bedoeld in artikel 11.119 en artikel 11.130 van het Besluit activiteiten leefomgeving (hierna: Bal) ontvangen. Deze aanvraag is bij ons geregistreerd onder zaaknummer OMG-065300/DMS514840 (DSO-nummer 20250919 01248). Wij besluiten in dit maatwerkbesluit een maatwerkvoorschrift te stellen met betrekking tot de locaties waar de herplant van de kap van de houtopstand plaatsvindt. Hieronder leest u onze overwegingen.

Het voornemen tot kap van de houtopstand op het perceel met de kadastrale aanduiding: kadastrale gemeente Muiden, sectie G, perceelnummers 431, 630, 706, 760, 763, 1381, 1384 en kadastrale gemeente Naarden, sectie H, perceelnummer 141, 199, 461 is op 16 april 2025 door u namens Stichting Waternet gemeld. De kapmelding is bij ons geregistreerd onder zaaknummer OMG-055917/DMS505104. U geeft aan dat de kap nodig is omdat de bomen een risico vormen voor de waterveiligheid. De bomen worden gekapt vanwege de dijkverbetering nabij de Zuidpolderweg.

Wettelijk kader

U heeft verzocht om een maatwerkvoorschrift voor herplant op andere grond ter compensatie van de bomenkap op de locatie: Zuidpolderweg tussen Muiden en Naarden in de gemeente Gooise Meren.

Op deze bomenkap is artikel 11.126 lid 1, alsmede artikel 11.129 lid 1 van het Bal van toepassing. Artikel 11.126 lid 1 bepaalt: "het is verboden een houtopstand geheel of gedeeltelijk te vellen zonder dit ten minste vier weken maar niet eerder dan een jaar voor het begin daarvan te melden."

Artikel 11.129 lid 1 bepaalt: "Als een houtopstand geheel of gedeeltelijk is geveld, of als een houtopstand op een andere manier teniet is gegaan, wordt zorg gedragen voor het op bosbouwkundig verantwoorde wijze herbeplanten van dezelfde grond binnen drie jaar na het vellen of tenietgaan van de houtopstand."

Dit artikel is onderdeel van paragraaf 11.3.2 van het Bal.

In artikel 11.119 lid 1 en lid 2 van het Bal is geregeld dat met een maatwerkvoorschrift kan worden afgeweken van het bepaalde in paragraaf 11.3.2 van het Bal.
Op grond van artikel 11.130 lid 1, aanhef onder a van het Bal mag door middel van een maatwerkvoorschrift toestemming worden verleend voor het herbepplanten op een andere locatie mits de herbepplanting voldoet aan de bij de provinciale omgevingsverordening gestelde eisen.

Besluit maatwerkvoorschriften

Wij besluiten op grond van artikel 11.119 eerste lid, in samenhang gelezen met artikel 11.130, eerste lid, aanhef en onder a van het Bal een maatwerkvoorschrift te stellen voor Stichting Waternet ten aanzien van de herplantlocaties ter compensatie van een bomenkap op de locatie: Zuidpolderweg tussen Muiden en Naarden in de gemeente Gooise Meren.

De eigenaar van de grond heeft maximaal 3 jaar, gerekend vanaf de datum van de kap van de houtopstand, op grond van artikel 11.129 van het Bal, de tijd om de compensatiepercelen te beplanten.

Gegevens te kappen / gekapte opstand

<i>Kadastrale aanduiding</i>	<i>Gemeente</i>	<i>Oppervlakte</i>	<i>Aantal</i>	<i>Boomsoort</i>
Kadastrale gemeente Muiden, sectie G, perceelnummers 431, 630, 706, 760, 763, 1381, 1384 en kadastrale gemeente Naarden, sectie H, perceelnummer 141, 199, 461	Gooise Meren	-	43 bomen	<i>Fraxinus excelsior</i> , <i>Quercus Robur</i> , <i>Alnus Glutinosa</i> , <i>Acer</i> <i>Pseudoplatanus</i> , <i>Betula pendula</i> , <i>Crataegus monogyna</i> , <i>Fagus sylvatica</i> , <i>Salix Alba</i> , <i>Thuja plicata</i> , <i>Tilia x europaea</i>

Plaatselijke benaming: Zuidpolderweg tussen Muiden en Naarden, gemeente Gooise Meren

Gegevens compensatieperceel

<i>Kadastrale aanduiding</i>	<i>Gemeente</i>	<i>Oppervlakte</i>	<i>Aantal</i>	<i>Boomsoort</i>
Kadastrale gemeente Muiden, sectie A, perceelnummer 573 en de kadastrale gemeente Muiden, sectie C, perceelnummer 3055	Gooise Meren	-	94 bomen	<i>Tilia tomentosa</i> , <i>Tilia cordata</i> , <i>Crataegus monogyna</i> , <i>Sorbus aucuparia</i> , <i>Sorbus aria</i> , <i>Betula pendula</i> , <i>Sambucus nigra</i> , <i>Juglans nigra</i> , <i>Prunus avium</i> , <i>Quercus robur</i>

Plaatselijke benaming: Maxisweg te Muiden, gemeente Gooise Meren en de Googweg te Muiderberg, gemeente Gooise Meren

Het besluit treedt in werking de dag na verzending.

Provinciaal beleid

De Omgevingsverordening NH2022 (hierna: verordening) beschrijft ons beleid bij gebruikmaking van de aan ons toegekende bevoegdheden in het kader van de Omgevingswet onderdeel houtopstanden. De verordening beschrijft onder andere de eisen die gesteld worden in Noord-Holland aan herbepplanting op andere gronden.

Bevoegd gezag

Gedeputeerde Staten zijn het bevoegd gezag voor het vellen en beheren van houtopstanden (artikel 4.11 Omgevingswet) die zich bevinden buiten de bebouwde kom houtopstanden.

Reden voor beslissing

Er is sprake van een houtopstand als bedoeld in de bijlage bij artikel 1.1 onderdeel a van de Omgevingswet nu de kaplocatie zich bevindt buiten te bebouwde kom (in de Omgevingswet bebouwingscontour genoemd) en onderdeel uitmaakt van een houtopstand. Het betreft namelijk een houtopstand die een groter oppervlakte grond beslaat dan 10 are of bestaat uit een rijbeplanting die meer dan 20 bomen omvat, gerekend over het totaal aantal rijen, zoals omschreven in artikel 11.111 van het Besluit activiteiten leefomgeving (Bal). De grondeigenaren zijn gemeente Gooise Meren (Googweg) en Rijkswaterstaat (Maxisweg).

De bomen worden gekapt vanwege de dijkverbetering nabij de Zuidpolderweg. Op basis van een boomeffectbeoordeling en een dijkveiligheidsbeoordeling is gekeken welke bomen respectievelijk de ophoging niet overleven danwel een risico vormen voor de dijkveiligheid. De te kappen bomen worden gecompenseerd op een andere locatie dan de dijk, maar wel binnen de gemeente Gooise Meren. Deze locaties zijn afgestemd met de gemeente Gooise Meren en Rijkswaterstaat. De reden dat de bomen op een andere locatie worden gecompenseerd dan de huidige is dat de bomen op de huidige locatie op/tegen de dijk aan staan. Het is vanuit de waterschapsverordening niet toegestaan bomen te planten op de kruin van de dijk, op de helling van de dijk, of binnen 9 meter uit de kern van de dijk. De bomen kunnen daar dus niet worden terug geplant.

De bomen die worden gekapt zullen worden terug geplant aan de Maxisweg te Muiden en aan de Googweg te Muiderberg. Beide locaties bevinden zich in de gemeente Gooise Meren. In totaal worden voor de kap van 43 bomen 94 bomen herplant in de gemeente Gooise Meren. De bomen worden herplant op de locatie: kadastrale gemeente Muiden, sectie A, perceelnummer 573 en de kadastrale gemeente Muiden, sectie C, perceelnummer 3055 zoals weergegeven in bijlage 2 en 3 bij dit besluit. De her te planten bomen voldoen aan de eisen die de Omgevingsverordening NH2022 stelt. Zo is de oppervlakte van de herbeplanting ten minste even groot als de gevelde oppervlakte en staat de aan te brengen herbeplanting kwalitatief en kwantitatief in verhouding tot de gevelde houtopstand.


Om bovenstaande reden is een maatwerkvoorschrift voor de compensatie van bomen op een andere locatie noodzakelijk. Er is geen reden om uw aanvraag te weigeren.

Wij vertrouwen erop u hiermee voldoende te hebben geïnformeerd.

Meer informatie

Heeft u nog vragen? Neemt u dan contact op met de Omgevingsdienst Noord-Holland Noord (OD NHN) via postbus@odnhn.nl of 088-102 13 00. Wij verzoeken u hierbij het zaaknummer te vermelden.

Hoogachtend,

 holland,

omgeving
oord (OD NHN)

Bijlagen:

- Bijlage 1: Oorspronkelijke locaties houtopstand
- Bijlage 2: Locaties herplant Googweg
- Bijlage 3: Locaties herplant Maxisweg

Kopie aan:

- Stichting Waternet
- Rijkswaterstaat
- Gemeente Gooise Meren
- Afdeling Toezicht en Handhaving OD NHN

Rechtsbescherming

U en andere belanghebbenden die het niet eens zijn met dit besluit, kunnen binnen 6 weken, gerekend vanaf de dag na datum van verzending van dit besluit, een bezwaarschrift indienen bij gedeputeerde staten van Noord-Holland, ter attentie van de secretaris van de Hoor- en adviescommissie, Postbus 3007, 2001 DA HAARLEM.

Het bezwaarschrift moet in ieder geval het volgende bevatten:

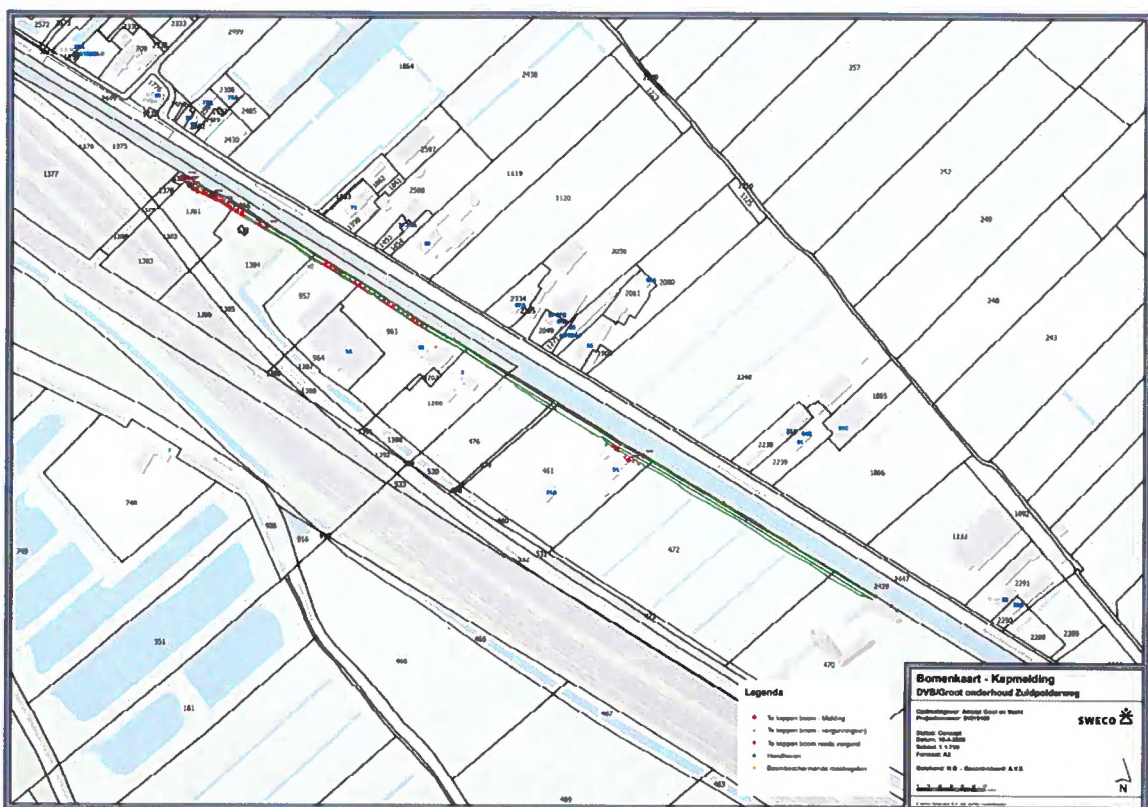
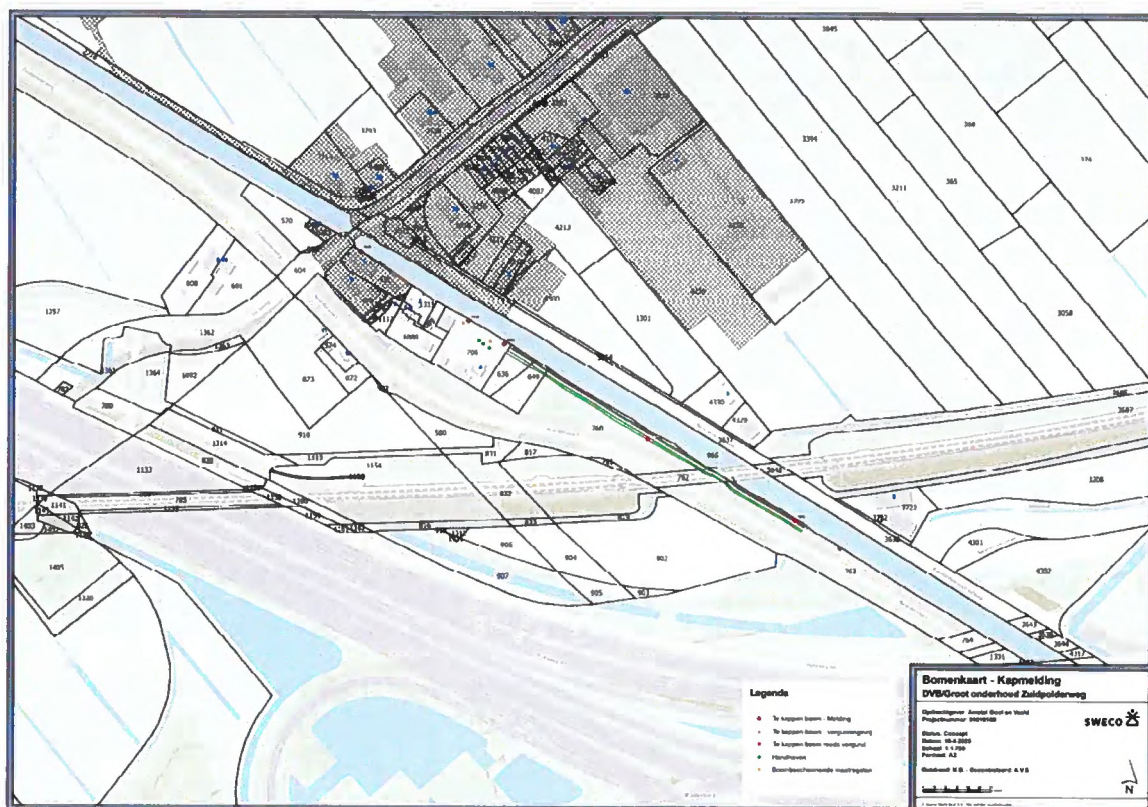
- uw naam, adres, postcode en woonplaats;
- de datum;
- over welk besluit het gaat (u kunt het beste een kopie van dit besluit bijsluiten);
- de redenen waarom u het niet eens bent met het besluit;
- uw handtekening.

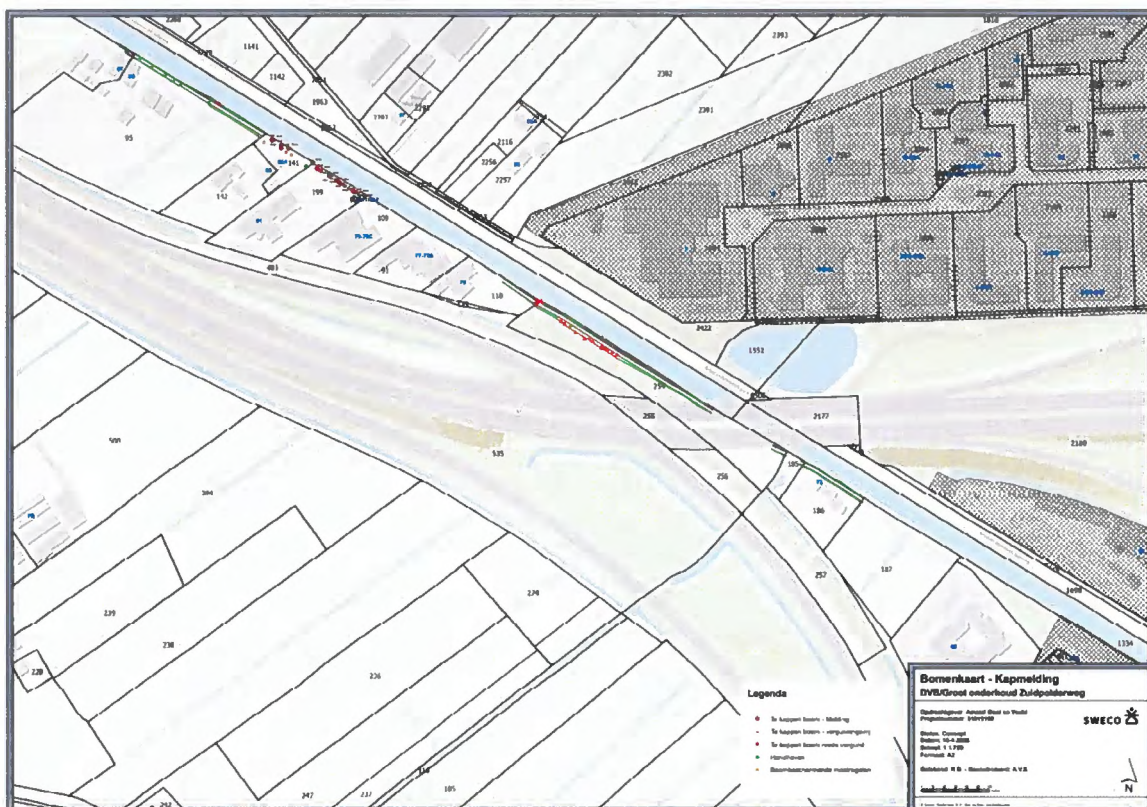
U kunt ook digitaal een bezwaarschrift indienen bij gedeputeerde staten van Noord-Holland. Kijkt u daarvoor op: https://www.noord-holland.nl/Loket/Bezwaar_en_klachten. Voor het indienen van een digitaal bezwaarschrift moet u wel beschikken over een elektronische handtekening (DigiD).

Het indienen van een bezwaarschrift schorst de werking van dit besluit niet. Indien onverwijlde spoed dit vereist, kunt u de voorzieningenrechter van de Rechtbank Noord-Holland, Sectie bestuursrecht, Postbus 1621, 2003 BR HAARLEM vragen om een voorlopige voorziening te treffen. U kunt het verzoekschrift ook digitaal bij de rechtbank indienen via <http://loket.rechtspraak.nl/bestuursrecht>. Daarvoor moet u wel beschikken over een elektronische handtekening (DigiD). Voor meer informatie verwijzen wij naar www.rechtspraak.nl. Voor de behandeling van het verzoek wordt griffierecht geheven.

De provincie wil bezwaren tegen besluiten graag op informele wijze behandelen. Als uw bezwaar in aanmerking komt voor deze informele behandeling nemen wij op korte termijn telefonisch contact met u op. In verband hiermee verzoeken wij u om in uw bezwaarschrift het telefoonnummer te vermelden waarop u overdag bereikbaar bent. Voor meer informatie over de informele behandeling kunt u telefonisch contact opnemen met provincie Noord-Holland.

Bijlage 1: Oorspronkelijke locaties houtopstand



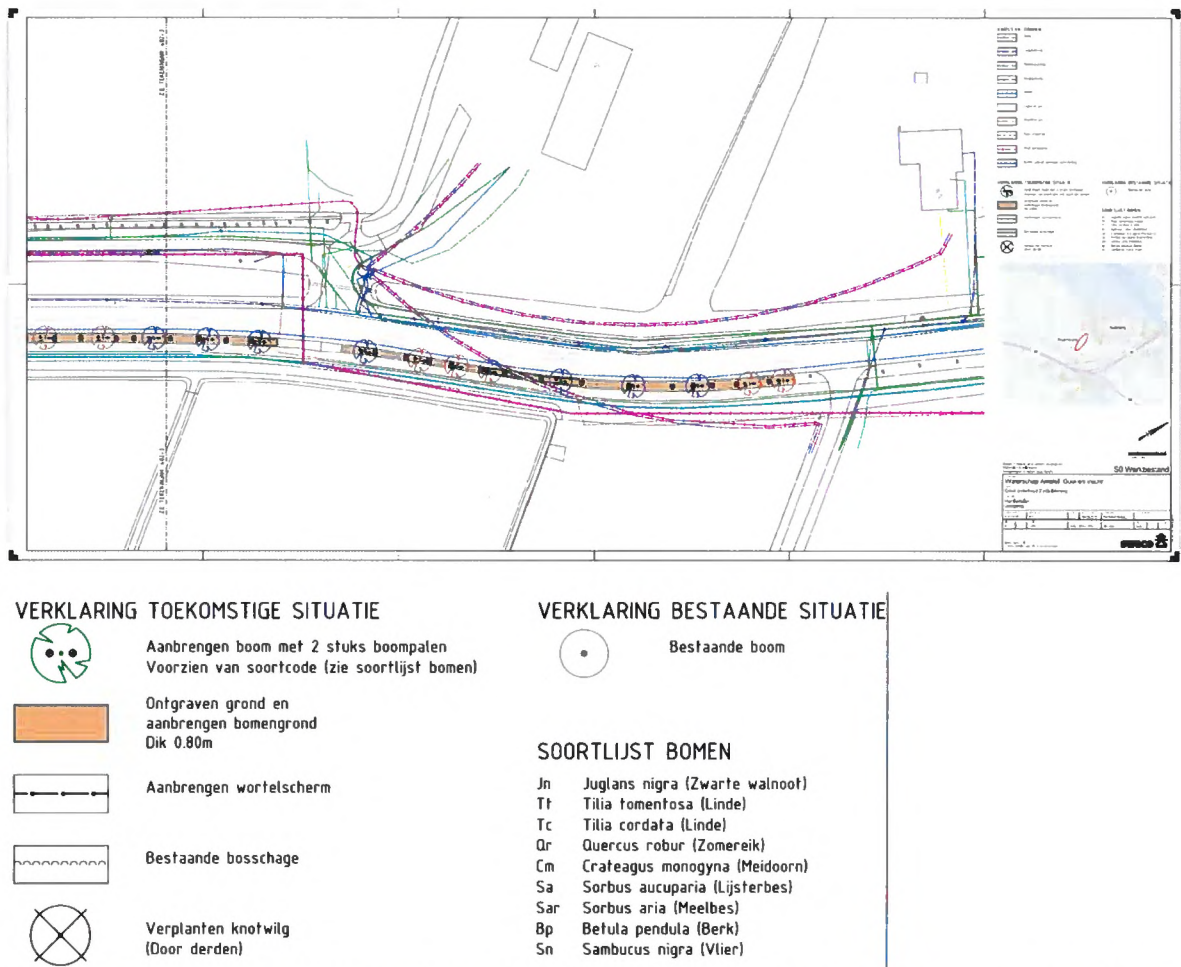


Legenda

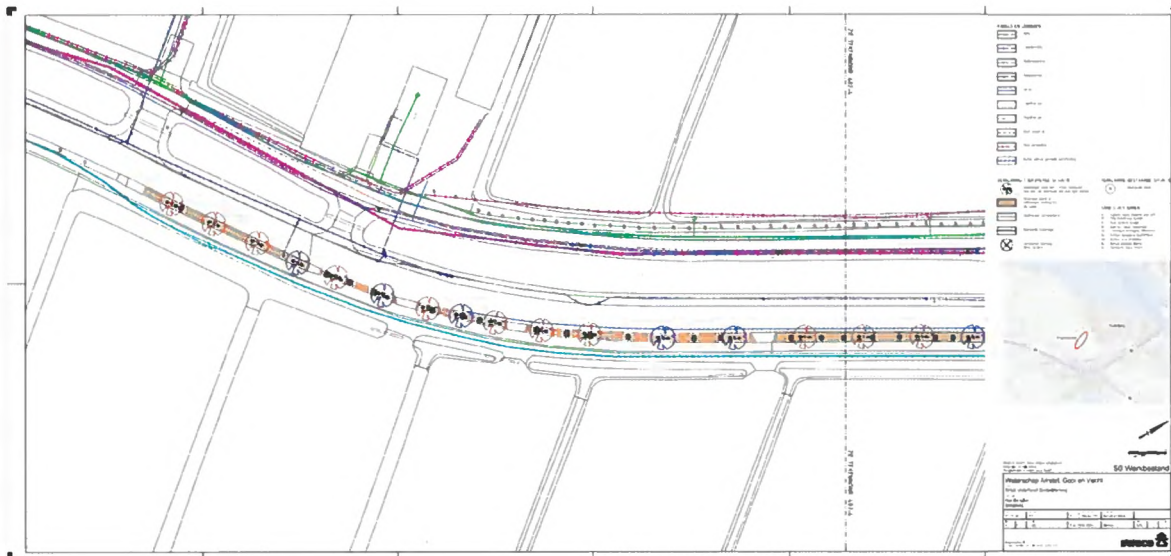
- ✚ Te kappen boom - Melding
- ▲ Te kappen boom - vergunningsvrij
- Te kappen boom reeds vergund
- Handhaven
- Boombeschermende maatregelen

Figuur 1. Te kappen houtopstand aan de Zuidpolderweg in de gemeente Gooise Meren (weergegeven als rode plussen).

Bijlage 2: Locaties herplant Googweg




Figuur 1. Herplantlocaties aan de Googweg te Muiderberg, gemeente Gooise Meren (kadastrale gemeente Muiden, sectie C, perceelnummer 3055).



VERKLARING TOEKOMSTIGE SITUATIE

-  Aanbrengen boom met 2 stuks boompalen
Voorzien van soortcode (zie soortlijst bomen)
-  Ontgraven grond en
aanbrengen bomengrond
Dik 0.80m
-  Aanbrengen wortelscherm
-  Bestaande bosschage
-  Verplanten knotwilg
(Door derden)

VERKLARING BESTAANDE SITUATIE

-  Bestaande boom

SOORTLIJST BOMEN

- Jn Juglans nigra (Zwarte walnoot)
- Tt Tilia tomentosa (Linde)
- Tc Tilia cordata (Linde)
- Qr Quercus robur (Zomereik)
- Cm Crataegus monogyna (Meidoorn)
- Sa Sorbus aucuparia (Lijsterbes)
- Sar Sorbus aria (Meelbes)
- Bp Betula pendula (Berk)
- Sn Sambucus nigra (Vlier)

Figuur 2. Herplantlocaties aan de Googweg te Muiderberg, gemeente Gooise Meren (kadastrale gemeente Muiden, sectie C, perceelnummer 3055).

Tabel 1. Beplantingslijst Googweg te Muiderberg, gemeente Gooise Meren (kadastrale gemeente Muiden, sectie C, perceelnummer 3055). In totaal worden 28 bomen herplant aan de Googweg.

Beplantingslijst

Herplant Googweg

Status: concept

Opgesteld:

PN: 51022166

Datum: 09-05-2025, herzien 1-09-2025

Code	Soortnaam	Nederlandse naam	St/m²	Oppervlakte m²	Hoeveelheid	Levermaat	Opmerkingen
	Bomen						
Tt	Tilia tomentosa	Zilverlinde	-	-	12	16-18 3xv, dr.kl	20 m breed
Qr	Quercus robur	Zomer eik	-	-	16	16-18 3xv, dr.kl	12 m breed
					28		
	Solitaire heesters						
	Sierplantsoen - vaste plant						
	Sierplantsoen - heestervak						
	Haagplantsoen						
	Gras en kruidachtigen		kg/are	Oppervlakte in are	Hoeveelheid		
	Ruiggras	Barenbrug B3 o.g.	1,5 kg/are	3	4,50	-	

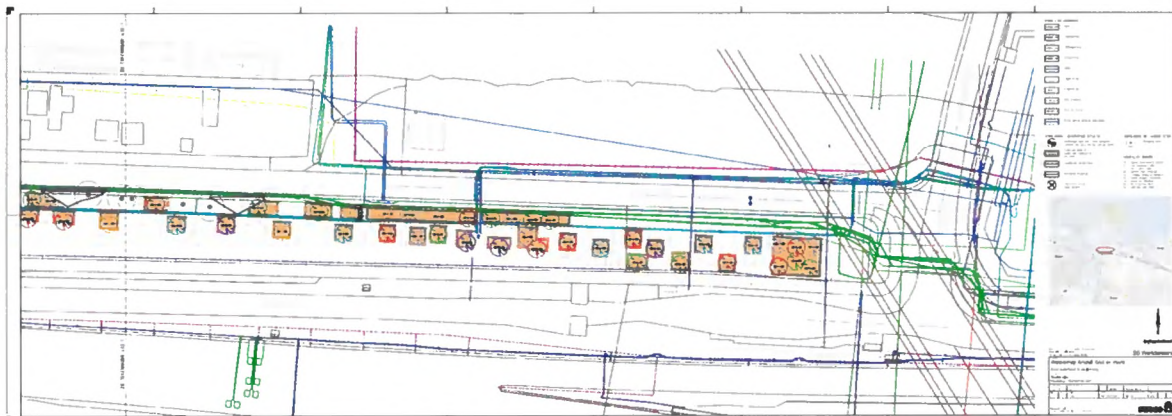
Grondverbetering boomplantgaten d.m.v. bomengrond conform bijlage I Handboek bomen 2018, minimaal 0,80 m diep

Bomen 1e grootte (>13 m) inhoud plantgat 15 m³






Bomen 2e grootte (7-13 m) inhoud plantgat 10 m³

Bomen 3e grootte (<7 m) inhoud plantgat 4 m³

Bijlage 3: Locaties herplant Maxisweg



VERKLARING TOEKOMSTIGE SITUATIE

-  Aanbrengen boom met 2 stuks boompalen
Voorzien van soortcode (zie soortlijst bomen)
-  Ontgraven grond en
aanbrengen bomengrond
Dik 0.80m
-  Aanbrengen wortelscherm
-  Bestaande bosschage
-  Verplanten knotwilg
(Door derden)

VERKLARING BESTAANDE SITUATIE

-  Bestaande boom

SOORTLIJST BOMEN

Jn	Juglans nigra (Zwarte walnoot)
Tt	Tilia tomentosa (Linde)
Tc	Tilia cordata (Linde)
Qr	Quercus robur (Zomereik)
Cm	Crateagus monogyna (Meidoorn)
Sa	Sorbus aucuparia (Lijsterbes)
Sar	Sorbus aria (Meelbes)
Bp	Betula pendula (Berk)
Sn	Sambucus nigra (Vlier)


Figuur 1. Herplantlocaties aan de Maxisweg te Muiden, gemeente Gooise Meren (kadastrale gemeente Muiden, sectie A, perceelnummer 573).



VERKLARING TOEKOMSTIGE SITUATIE

-  Aanbrengen boom met 2 stuks boompalen
Voorzien van soortcode (zie soortlijst bomen)
-  Ontgraven grond en
aanbrengen bomengrond
Dik 0.80m
-  Aanbrengen wortelscherm
-  Bestaande bosschage
-  Verplanten knotwilg
(Door derden)

VERKLARING BESTAANDE SITUATIE

-  Bestaande boom

SOORTLIJST BOMEN

Jn	Juglans nigra (Zwarte walnoot)
Tt	Tilia tomentosa (Linde)
Tc	Tilia cordata (Linde)
Qr	Quercus robur (Zomereik)
Cm	Crateagus monogyna (Meidoorn)
Sa	Sorbus aucuparia (Lijsterbes)
Sar	Sorbus aria (Meelbes)
Bp	Betula pendula (Berk)
Sn	Sambucus nigra (Vlier)

Figuur 2. Herplantlocaties aan de Maxisweg te Muiden, gemeente Gooise Meren (kadastrale gemeente Muiden, sectie A, perceelnummer 573).

Tabel 1. Beplantingslijst aan de Maxisweg te Muiden, gemeente Gooise Meren (kadastrale gemeente Muiden, sectie A, perceelnummer 573). In totaal worden 66 bomen herplant aan de Maxisweg.

Beplantingslijst

Herplant Maxisweg

Status: concept

Opgesteld:

PN: 51022166

Datum: 09-05-2025, herzien 11-09-2025

Code	Soortnaam	Nederlandse naam	St/m²	Oppervlakte m²	Hoeveelheid	Levermaat	Opmerkingen
Bomen							
Tt	Tilia tomentosa	Zilverlinde	-	-	2	16-18 3xv, dr.kl	20 m breed
Tc	Tilia cordata	Winterlinde, kleinbladige linde	-	-	10	16-18 3xv, dr.kl	15 m breed
Cm	Crataegus monogyna	Meidoorn	-	-	4	16-18 3xv, dr.kl	7 m breed
Sa	Sorbus aucuparia	Gewone lijsterbes	-	-	2	16-18 3xv, dr.kl	7 m breed
Sar	Sorbus aria	Meelbes	-	-	6	16-18 3xv, dr.kl	7 m breed
Bp	Betula pendula	Ruwe berk	-	-	13	16-18 3xv, dr.kl	5 m breed
Sn	Sambucus nigra	Gewone vlier	-	-	2	16-18 3xv, dr.kl	5 m breed
Jn	Juglans nigra	Zwarte Walnoot	-	-	2	16-18 3xv, dr.kl	20 m breed
Pa	Prunus avium	Zoete kers	-	-	15	16-18 3xv, dr.kl	10 m breed
Qr	Quercus robur	Zomer eik	-	-	10	16-18 3xv, dr.kl	12 m breed
					66		
Solitaire heesters							
Sierplantsoen - vaste plant							
Sierplantsoen - heestervak							
Haagplantsoen							
Gras en kruidachtigen							
	Ruiggras	Barenbrug 83 o.g.	1,5 kg/are	40	60,00	-	

