

Vereniging van Handkokkelvisser's 'Op
Handkracht Verder'

 J
Dregweg 2
4401 LD YERSEKE

Leeuwarden, 12 december 2025
Verzonden,

Ons kenmerk : 02450564
Domein/ Team : Groene Regelgeving
Behandeld door : Team Groene Regelgeving / (058) 292 59 25 of wnb@fryslan.frl
Uw kenmerk :
Bijlage(n) :

Onderwerp : PF-2025/293993: Ontwerpvergunning Natura 2000 activiteit
Handmatige Kokkelvisserij in de Waddenzee

Geachte  J

Op 12 september 2025 hebben wij uw aanvraag en de daarbij behorende stukken ontvangen. U vraagt een vergunning aan voor een Natura 2000 activiteit op grond van de Omgevingswet voor de handkokkelvisserij in de Waddenzee. Uw aanvraag is bij mij geregistreerd onder zaaknummer 293993.

Mijn voornemen op uw aanvraag (ontwerpbesluit)

Wij zijn voornemens om op basis van de vergunningaanvraag en de bijbehorende stukken, de vergunning op grond van artikel 5.1, eerste lid, onder e van de Omgevingswet, onder de navolgende voorschriften te verlenen.

Deze brief is nog geen definitief besluit. U en anderen kunnen op dit ontwerpbesluit reageren middels het indienen van een zienswijze. Hieronder leest u hoe u dat kunt doen.

Voorschriften

1. De vergunning wordt op naam gesteld van de Vereniging van Handkokkelvisser's "Op Handkracht Verder" (hierna: OHV). De vergunning mag uitsluitend worden gebruikt door de 31, in bijlage 4 bij dit besluit genoemde, vergunning gebruikers en ondertekenaars van het Visplan 2026-2027;
2. Deze vergunning is geldig voor het handmatig vissen op kokkels in het Natura 2000-gebied Waddenzee;
3. Het bij de aanvraag behorende Reglement Visplan 2026-2027 (hierna: visplan) ligt ten grondslag aan deze vergunning. Deelnemers van het visplan zijn de in

bijlage 4 genoemde ondertekenaars van het visplan. Voor zover onderdelen van het visplan niet zijn overgenomen in deze vergunning, betreffen dit privaatrechtelijke afspraken die slechts gelden tussen de ondertekenaars van het visplan.

4. Aanvullingen c.q. wijzigingen van het visplan, voor zover deze van invloed zijn op deze vergunning, behoeven onze uitdrukkelijke voorafgaande goedkeuring;
5. Er mag niet gevestigd worden in de volgende gesloten gebieden:
 - gebieden die op grond van de Meerjarenaafspraken Handkokkelvisserij en/of het Beleidsbesluit Schelpdiervisserij Kustwateren 2005-2020 "Naar een zilte oogst" gesloten zijn, de zgn. A-gebieden, zoals aangegeven in kaartbijlage. Deze bijlage maakt onlosmakelijk onderdeel uit van onderhavig besluit;
 - de (tijdelijk) gesloten gebieden (art. 2.45 Omgevingswet), zoals aangegeven op de meeste recente hydrografische kaarten 1811 + 1812;
 - binnen het op de kaart in bijlage 5 weergegeven gebied met de aangegeven coördinaten mag geen handkokkelvisserij plaatsvinden (zeegrasveld ten oosten van Griend).
6. Op grond van de meerjarenaafspraken Handkokkelvisserij mag in de lotingsgebieden (C-gebieden), zoals aangegeven in bijlage 2, met maximaal twee schepen tegelijkertijd worden gevestigd indien het een voedselarm jaar (minder dan 21 miljoen kg kokkelvlees bij dichtheden >50 per m²) betreft. Indien het een voedselrijk jaar (meer dan 28 miljoen kg kokkelvlees bij dichtheden >50 per m²) betreft mag maximaal met drie schepen tegelijkertijd worden gevestigd. Indien het bestand tussen de 21 en 28 miljoen kg ligt zijn de oppervlakten van de schelpdierbanken bepalend of het een arm danwel rijk jaar is (mosselbanken, gemengde banken en oesterbank).
7. Maandelijks wordt door de vergunninghouder aan de provincie Fryslân een vangstoverzicht gezonden. Het overzicht vermeldt de totale wekelijkse vangsthoeveelheden en de gebieden waarin die hoeveelheden zijn opgevestigd;
8. Het op te vissen bestand bedraagt 220 ton waarop de hoeveelheid opgevestigd bestand (tot 1 jan 2026) hierop in mindering wordt gebracht
9. De op basis van deze vergunning maximaal op te vissen hoeveelheid kokkelvlees in de Waddenzee bedraagt per visseizoen (periode 1 juli-30 juni) 2,5% van het (op 1 september) aanwezige bestand bij een dichtheid van >50 kokkels /m².
10. De maximale hoeveelheid voor het visseizoen 2026-2027 zal vastgesteld worden op basis van de voorjaarsinventarisatie van Wageningen Marine Research en per brief worden meegedeeld aan OHV.
11. Het quotum (maximaal op te vissen hoeveelheid) zal (naar beneden) worden bijgesteld indien uit de najaarsbemonstering (Wageningen Marine Research) blijkt dat er sprake is geweest van een extreme zomersterfte (>50% *sterfte van het bestand*). Deze bijstelling vindt plaats op basis van de gewijzigde schatting van het aanwezige bestand >50 kokkels/m² op 1 september en wordt meegedeeld per brief (besluit) aan OHV. Bevissing van het aandeel dat de biomassa 0-jarige kokkels bijdraagt aan het bijgestelde quotum zal niet eerder dan na 1 april van het volgende jaar mogen plaatsvinden;
12. Verstoring van in het gebied aanwezige fauna dient tot een minimum te worden beperkt;
13. Rustende zeehonden (ligplaatsen) en groepen vogels mogen niet dichterbij worden genaderd dan tot op een afstand van 1500 meter respectievelijk 500 meter;
14. Handkokkelvisserij is niet toegestaan op minder dan 40 meter afstand van mosselbanken en zeegrasvelden;

15. Tijdens het vissen na zonsondergang mag uitsluitend de op grond van scheepvaartregelgeving wettelijk verplichte en voor de visserij noodzakelijke verlichting worden gebruikt. De schijnwerper moet op het visvak zijn gericht;
16. Het is verboden om buiten de daartoe aangewezen snelvaarroutes sneller te varen dan 20 km/uur;
17. Incidenten dienen zo spoedig mogelijk, maar uiterlijk binnen 48 uur, te worden gemeld aan de provincie Fryslân, onder overlegging van alle relevante gegevens. Onder incidenten moeten worden verstaan: gebeurtenissen waarbij onbedoeld schadelijke stoffen in het water geraken, dan wel waardoor anderszins schade aan het Natura 2000-gebied kan worden toegebracht;
18. Alle door de provincie Fryslân gegeven aanwijzingen met betrekking tot voorgaande voorschriften dienen strikt te worden opgevolgd;
19. ¹De vergunning is geldig vanaf datum van afgifte tot en met 30 juni 2027.

Vergunninghouder dient de activiteiten uit te voeren conform aanvraag en bijbehorende stukken.

Voor de motivering van dit ontwerpbesluit verwijs ik u naar bijlage 1. De voorschriften kunt u vinden in bijlage 2. Het visplan staat in bijlage 3.
De bijlagen 1, 2 en 3 maken onderdeel uit van ons ontwerpbesluit.

Zorgplicht

Wij wijzen u erop dat u in alle gevallen te maken heeft met de algemene zorgplicht voor Natura 2000-gebieden, bijzondere nationale natuurgebieden en alle in het wild levende dieren en planten, zoals verwoord in artikel 11.6 en 11.27 van het Besluit activiteiten leefomgeving.

Meldingsclausule

Wanneer met de voorgenomen werkzaamheden of activiteiten gestart wordt, dient dit uiterlijk 3 werkdagen voor de start gemeld te worden via het bijgevoegde meldingsformulier (zie bijlage 5). U kunt dit toesturen via een e-mail aan wmb@fryslan.nl of per post naar het college van Gedeputeerde Staten van de Provincie Fryslân, t.a.v. Team Groene Regelgeving, Postbus 20120, 8900 HM LEEUWARDEN.

Afwijken van vergunde werkzaamheden/activiteiten

U dient de werkzaamheden of activiteiten uit te voeren conform de aanvraag, het besluit en bijbehorende stukken. Als u hiervan wilt afwijken, moet u eerst schriftelijke toestemming vragen. Dit kunt u doen door contact op te nemen met Team Groene Regelgeving door een e-mail te sturen naar wmb@fryslan.nl of door te bellen naar 058 292 8995.

Afschriften

Een afschrift van dit ontwerpbesluit wordt verzonden aan het ministerie van LNVN, Provincie Groningen, Omgevingsdienst Noord-Holland Noord en aan de FUMO, Afdeling Toezicht en Handhaving.

Vervolg

Nadat de termijn voor het indienen van zienswijzen is verlopen zullen wij een definitief besluit op uw aanvraag nemen. Indien zienswijzen zijn ontvangen, houden wij daarmee rekening bij ons besluit.

Heeft u nog vragen?

Neem bij vragen contact op met de provincie Fryslân. Dit doet u door te bellen naar (058) 292 5925. U kunt ook een e-mail sturen naar wnb@fryslan.frl. Bij contact met ons graag altijd het zaaknummer PF-2025/293993 vermelden, zodat wij u beter kunnen helpen.

Namens het college van Gedeputeerde Staten,


 J
Teammanager Groene Regelgeving

Kennisgeving

Van dit ontwerpbesluit zal, conform artikel 3:12, eerste lid, van de Algemene wet bestuursrecht, kennis worden gegeven door publicatie in de Leeuwarder Courant, het Friesch Dagblad en in het Provinciaal Blad op www.overheid.nl, zie hiervoor de link: https://zoek.officielebekendmakingen.nl/zoeken/provinciaal_blad

Inzage

Gedurende de in de kennisgeving van dit ontwerpbesluit genoemde termijn van zes weken zal het ontwerpbesluit met onderliggende stukken ter inzage worden gelegd op het provinciehuis van de provincie Fryslân en op het gemeentehuis van de gemeente waar de activiteit wordt verricht. De stukken zijn tevens digitaal te raadplegen via het Provinciaal Blad, zie hiervoor de link: <https://zoek.officielebekendmakingen.nl/>.

Zienswijze

Gedurende de in de kennisgeving van dit ontwerpbesluit genoemde termijn van zes weken kan tegen dit ontwerpbesluit een zienswijze worden ingediend door een ieder. Een zienswijze kan worden ingediend bij:

Het college van Gedeputeerde Staten van de provincie Fryslân
t.a.v. Team Groene Regelgeving
Postbus 20120
8900 HM Leeuwarden.

De zienswijze moet worden ondertekend en moet tenminste bevatten:

- de naam en het adres van de indiener;
- de dagtekening;
- een omschrijving van het besluit waartegen de zienswijze is gericht;
- de reden van zienswijze.

Bijlagen

Bijlage 1: motivering besluit

Bijlage 2: kaarten + coördinaten

Bijlage 3: visplan 2025-2027 OHV

Bijlage 4: visplanondertekenaars/Vergunninghouders (Visserijwet) handkokkelvisserij (wordt niet aan alle partijen meegestuurd i.v.m. nieuwe regelgeving privacywetgeving)

Bijlage 5: kaartbijlage zeegras gebied nabij Griend

Bijlage 6: advertenties

Bijlage 1: Motivering van het besluit

A. Weergave van de feiten

A1. Vergunningaanvraag

U heeft bij brief/mail van 12 september 2025 gevraagd om een vergunning op grond van artikel 5.1, eerste lid, onder e van de Omgevingswet, voor handmatige kokkelvisserij in de Waddenzee.

Uw aanvraag is ingeboekt onder zaaknummer 293993.

Bij de aanvraag zijn een Passende Beoordeling/Habitattoets (verder PB) en het visplan 2025-2027 gevoegd, alsmede een lijst met leden van de Vereniging van Handkokkelvisserij "Op Handkracht Verder" (hierna: OHV) die het visplan hebben ondertekend.

Voor het aangevraagde project is in voorgaande jaren eerder vergunning verleend op grond van de Wet natuurbescherming.

A1.1. Beschrijving van het project of andere handeling

Het verzoek om een vergunning betreft het volgende:

Gelet op de Meerjarenaafspraken Handkokkelvisserij Waddenzee wordt voor de visseizoenen 2025-2026 en 2026-2027 een hoeveelheid kokkelvlees aangevraagd die overeenkomt met 2,5 % van het aanwezige kokkelbestand in dichtheden >50 per m2.

Aangezien het visseizoen 2025-2026 inmiddels reeds op 1 juli 2025 is aangevangen en vergund is middels een verlengingsbesluit tot 1-1-2026) en uit de voorjaarsinventarisatie naar voren is gekomen dat het bestand > 50 per m2 op 1 september 2025 8,8 miljoen kg vlees bedraagt, bedraagt het quotum voor dit reeds lopende seizoen 220 ton kokkelvlees.

De hoeveelheid kokkels die reeds voor 1 januari 2026 wordt opgevisst zal in mindering komen op deze hoeveelheid zodat het resterende deel geldt als het quotum voor de periode 1 januari 2026 tot en met 30 juni 2026.

Voor het seizoen 2026-2027 wordt een hoeveelheid aangevraagd van 2,5% van het bestand in dichtheden > 50 per m2 zoals dit naar voren komt uit de voorjaarsinventarisatie 2026 uitgevoerd door WMR.

Wat betreft de in de kaarten behorende bij de Meerjarenaafspraken vastgelegde gebieden wordt gevraagd om openstelling van de C-gebieden voor maximaal 2 vaartuigen indien het bestand >50/m2 kleiner blijkt te zijn dan 21 miljoen kg vlees. Is dit bestand groter dan 28 miljoen kg vlees dan wordt gevraagd om openstelling van de C-gebieden voor 3 vaartuigen. Wanneer het kokkelbestand tussen deze waarde ligt, dan is (zoals nader beschreven in de Meerjarenaafspraken) het oppervlak aan litorale schelpdierbanken bepalend voor het onderscheid tussen een arm en een rijk voedseljaar.

OHV zal door middel van loting en regulering in het visplan zorgdragen voor de verdeling van vaartuigen van visplanondertekenaars over de gebieden. Met betrekking tot de begrenzingen van de in de kaarten behorende bij de Meerjarenaafspraken vastgelegde gebieden en de onderzoeksgebieden verzoeken wij u om in de nieuwe vergunning dezelfde begrenzingen als in vigerende vergunning voor het seizoen 2023-2025 aan te houden.

Met de ingediende aanvraag geeft u aan dat u binnen de toetsingscriteria zoals deze zijn gehanteerd in de passende beoordeling, zoals opgesteld door Agonus Fisheries Consultancy.

A1.2. Periode

De vergunning wordt gevraagd voor handmatige kokkelvisserij in de Waddenzee voor de periode 1 januari 2026 tot en met 30 juni 2027 voor de 31 OHV-leden, opgenomen in bijlage 4.

A1.3. Relevante ecologische onderzoeken

U hebt voor de beoordeling van uw aanvraag verwezen naar de PB, september 2025. Wij zijn van mening dat dit advies op zorgvuldige wijze tot stand is gekomen, de redenering daarin begrijpelijk is en de getrokken conclusies daarop aansluiten. Daarom zijn wij van oordeel dat deze PB aan de aanvraag en de vergunning ten grondslag kan worden gelegd. Dit geldt te meer, omdat actuele bestandsgegevens bij de beoordeling zijn betrokken.

A1.4. Aanvullende gegevens

N.v.t.

A1.5. Uw aanvraag en de bescherming van Natura 2000

Uw project vindt plaats in het Natura 2000-gebied Waddenzee. Zie voor informatie over het gebied de website van de Rijksoverheid:

<https://www.natura2000.nl>

A2. Bevoegd gezag

Gedeputeerde Staten van Fryslân is het bevoegd gezag inzake dit verzoek om een vergunning, op basis van het bepaalde in artikel 4.6, eerste lid, van het Omgevingsbesluit.

A3. Procedure

De vergunningaanvraag wordt behandeld met toepassing van de uniforme openbare voorbereidingsprocedure zoals omschreven in afdeling 3.4 van de Algemene wet bestuursrecht.

A3.3. Betrokkenheid van een andere provincie waarin het betreffende Natura 2000-gebied mede is gelegen

Het ontwerpbesluit is ter instemming voorgelegd aan Gedeputeerde Staten van de provincies Groningen en Noord-Holland (omgevingsdienst Noord Holland Noord).

Gedeputeerde Staten van Groningen en de Omgevingsdienst Noord Holland Noord hebben met deze ontwerpbeslissing ingestemd, voor zover de vergunning betrekking heeft op (delen van) het Natura 2000-gebied, gelegen in die provincies.

A3.1. Zienswijze

Naar aanleiding van uw aanvraag wordt het ontwerpbesluit ter inzage gelegd. Gedurende een termijn van zes weken is een ieder in de gelegenheid gesteld over deze aanvraag zijn zienswijze kenbaar te maken.

A3.2. Verlengen beslistermijn

-

A3.3. Coördinatie met andere wetgeving

1. Ingevolge artikel 3:20 Awb stellen wij u ervan in kennis dat voor het door u te verrichten project of de activiteit, ook de volgende aanvraag moeten worden gedaan:

Naam van het bestuursorgaan dat bevoegd is tot het nemen van het besluit*	Benodigde toestemming en wet
Min LVVN	Vergunning (Visserijwet)

B. Toetsing

B1. Wettelijk kader

Vergunningplicht

Op basis van de aanvraag en de daarbij behorende rapporten en tekeningen hebben wij beoordeeld of het door u aangevraagde project en/of activiteit schadelijke gevolgen kan hebben voor de natuurlijke kenmerken van het gebied, zoals beschreven in de instandhoudingsdoelstellingen van dit Natura 2000-gebied.

Wij stellen vast dat:

- a. het onder A1. omschreven project en/of activiteit niet wordt gerealiseerd overeenkomstig een beheerplan als bedoeld in artikelen 3.8, derde lid of 3.9, derde lid van de Omgevingswet; en
- b. het onder A1. omschreven project en/of de activiteit weliswaar gevolgen kan hebben voor het Natura 2000-gebied, maar dat het de instandhoudingsdoelstelling daarvan niet in gevaar kan brengen, afzonderlijk noch in combinatie met andere projecten of plannen, zodat het niet kan worden beschouwd als een project dat significante gevolgen kan hebben voor het betrokken gebied.

Er is derhalve een omgevingsvergunning nodig voor een Natura 2000-activiteit (artikel 5.1, eerste lid, onder e van de Omgevingswet), maar een zogenaamde 'adc-toets' is niet nodig (artikel 8.74b, tweede en derde lid van het Besluit kwaliteit leefomgeving).

B1.1. Omgevingswet

1. Artikel 5.1, eerste lid, onder e van de Omgevingswet bepaalt dat het verboden is zonder omgevingsvergunning een Natura 2000-activiteit te verrichten. Het gaat dan om een project dat niet direct verband houdt met of nodig is voor het beheer van een Natura 2000-gebied, maar afzonderlijk of in combinatie met andere plannen of projecten significante gevolgen kan hebben voor een Natura 2000-gebied.
2. Voor een project dat niet direct verband houdt met of nodig is voor het beheer van een Natura 2000-gebied, en dat afzonderlijk of in combinatie met andere plannen of projecten significante gevolgen kan hebben voor een Natura 2000-gebied, toetst het college van

Gedeputeerde Staten de aanvraag aan artikel 8.74b van het Besluit kwaliteit leefomgeving.

3. Voor de beoordeling van de vergunningaanvraag is het van belang na te gaan of, en in welke mate, het voorgenomen project en/of de handeling de doelstellingen kan aantasten, zoals die zijn opgenomen in het aanwijzingsbesluit tot Natura 2000-gebied van de Waddenzee.

Ik verwijs voor de motivering van dit oordeel naar mijn overwegingen onder B. (Toetsing)

B1.2. Overig beleid in relatie tot vergunningverlening Omgevingswet

In de Planologische Kernbeslissing Waddenzee (1994) wordt het volgende over de kokkelvisserij gesteld:

“De mechanische kokkelvisserij in de Waddenzee is met ingang van 2005 niet langer toegestaan. De handmatige kokkelvisserij blijft toegestaan. Uitbreiding van het aantal vergunningen voor handmatige kokkelvisserij wordt overwogen. De omvang van de handkokkelvisserij mag maximaal 5% van het jaarlijks in de Waddenzee aanwezige kokkelbestand bedragen.

Een oppervlakte ter grootte van 26% van de Waddenzee is permanent gesloten voor bodemberoerende visserij, waaronder (mechanische) kokkelvisserij. Indien door grenscorrecties of uitruil van (delen van) gesloten gebieden met niet gesloten gebieden evidente winst voor de natuur en voor de schelpdiersector kan worden bereikt, kan (en zal dit ook op grond van de hieronder besproken Meerjarenafspraken door de (toenmalige) Minister van E, L en I (nu LNVN) worden overwogen. In het sublitoraal kunnen ten behoeve van meerjarig onderzoek gesloten gebieden ingesteld worden voor de bodemberoerende visserij en garnalenvisserij.

Zeegrasvelden in een omliggende straal van minstens 40 meter mogen niet worden bevestigd. Stabiele litorale mosselbanken en een omliggende straal van 40 meter mogen niet worden bevestigd”.

Middels het Beleidsbesluit ‘Duurzame eiwitten uit Nederlandse Schelpdieren’ is een geactualiseerd scheldierbeleid voor de periode 2023-2033 vastgesteld en gepubliceerd door het Min. LNVN waarin het volgende wordt weergegeven ten aanzien Kokkelvisserij en voedselreserveringsbeleid.

“In 2003 is voor het laatst mechanisch gevist op kokkels in de Waddenzee. Vanaf 2005 is de mechanische kokkelvisserij in de Waddenzee beëindigd, waardoor een regime van voedselreservering daar niet langer nodig werd geacht. Omdat een beperkte groep handkokkelvisseren resteert, is destijds geoordeeld dat een uitgebreide systematiek van voedselreservering overbodig is. Vanaf 2005 wordt voor de Waddenzee volstaan met het reserveren van 95 % van de jaarlijks aanwezige kokkelbestanden voor de natuur. Dat betekent dat de handkokkelvisseren jaarlijks op basis van het geldende visserijbeleid een klein vast deel (5 %) van het kokkelbestand in de Waddenzee (gerekend in dichtheden groter dan 50 kokkels per m²) mogen opvissen. In de meerjarenafspraken voor handkokkelvisserij in de Waddenzee is dit door de betreffende partijen (Provincie Fryslân, NGO's, handkokkelsector en LNV) echter verlaagd tot maximaal 2,5% per jaar.”

In een brief aan de Tweede Kamer heeft de (toenmalige) minister van EL&I (thans LNVN) op 22 maart 2012 aangekondigd dat er beleidsmatig niet langer bezwaar bestaat tegen het uitoefenen van de handkokkelvisserij in een tweetal gebieden, te weten een gebied ten zuiden van Terschelling en een gebied ten zuiden van Rottum, mits handkokkelvisserij niet wordt uitgeoefend in gebieden met zeegras en/of mosselbanken. De onderliggende doelstelling van de destijds gesloten gebieden komt door deze openstelling dan immers niet in het gedrang. De formele openstelling van beide gebieden is geëffectueerd door een wijziging van de regelgeving middels de openbare bekendmaking van het openstellingsbesluit (kenmerk 269850) van de Staatssecretaris van EL&I in de Staatscourant van 14 mei 2012 (Stcrt. 2012 nr. 8639).

In bijlage 2 bij dit besluit zijn de hierboven genoemde gebieden benoemd als C-gebied (Terschelling) en C-gebied (Uithuizerwad).

In verband met de jaarlijkse vergunningverlening van de handmatige kokkelvisserij in de Waddenzee is het gewenst nader uitvoeringsbeleid vast te stellen.

De vaststelling van dit beleid voor de handmatige kokkelvisserij heeft de afgelopen jaren plaatsgevonden via de meerjarenafspraken handkokkelvisserij. Periodiek hebben evaluaties plaatsgevonden (2018 en 2024) en zijn de afspraken geactualiseerd en opnieuw door GS van Fryslân vastgesteld en gepubliceerd als beleidsregel in het provinciaal Blad.

De periodieke evaluaties vinden plaats via de projectgroep Handkokkelvisserij waarin alle betrokken partijen participeren te weten de provincie Fryslân, OHV, de Coalitie Wadden Natuurlijk en het Ministerie van LNVN.

Op 26 juni 2025 hebben alle betrokken deelnemers van het Bestuurlijk Overleg Handkokkelvisserij ingestemd met de derde fase meerjarenafspraken handkokkelvisserij. Op 13 oktober 2025 heeft GS van Fryslân de beleidsregel "Derde fase meerjarenafspraken handkokkelvisserij" vastgesteld. De publicatie van het provinciaal beleid heeft plaatsgevonden op 25 november 2025

De "derde fase meerjarenafspraken handkokkelvisserij" is derhalve het algemeen kader waar de betrokken partijen zich aan conformeren. Het geeft enerzijds inzicht in diverse inhoudelijke aspecten/uitgangspunten op hoofdlijnen voor deze vorm van visserij. Anderzijds wordt ook duidelijkheid geboden over de diverse verantwoordelijkheden van de betrokken partijen.

Inhoudelijke hoofdpunten van het beleid in de derde fase meerjarenafspraken zijn onder meer:

"Algemeen

1.

De partijen constateren dat het systeem van vergunningverlening in de afgelopen jaren goed heeft gefunctioneerd. De maximaal op te vissen hoeveelheid is jaarlijks vastgesteld op basis van de afspraak dat het quotum 2,5 % van het oogstbare bestand bedraagt. Door het gehanteerde lotingssysteem is sprake geweest van spreiding van de visserij over de overeengekomen lotingsgebieden. Partijen constateren dat in bepaalde jaren in bepaalde deelgebieden sprake is geweest van concentratie van de visserij. Op basis van onderzoek

en onderlinge overeenstemming constateren de deelnemende partijen dat de gemaakte afspraken in belangrijke mate bijdragen aan het mitigeren van mogelijke effecten van deze geconcentreerde visserij, al kunnen effecten op vogels niet volledig worden uitgesloten.

2.

De partijen hebben de gezamenlijke wens om door middel van het vastleggen van afspraken in een meerjarig afwegingskader ook in de komende jaren te komen tot een toekomstbestendige handkokkelvisserij met zo min mogelijk effecten op de natuur en om juridische procedures te voorkomen.

3. De bevoegde gezagen zullen de lange termijn afspraken als beleidsregel hanteren bij de toepassing van hun bevoegdheden (de Provincie Fryslân in het kader van Omgevingswet, het Ministerie van LNV in het kader van de visserijwetgeving) resp. in het handelen van OHV en CWN rond de handkokkelvisserij.

4. De meerjarenafspraken zoals vastgelegd in 2011 zijn overgenomen in het afwegingskader handkokkelvisserij zoals dat is opgenomen in het Natura 2000 Beheerplan Waddenzee 2016-2022, dat inmiddels verlengd is tot 2028. Partijen zullen de meerjarenafspraken 2026-2032 gebruiken als input voor het nieuw op te stellen Beheerplan Waddenzee dat uiterlijk vanaf 2028 van kracht zal worden.

Meerjarenafspraken handkokkelvisserij

De partijen hanteren de volgende uitgangspunten voor de vergunningverlening in het kader van de Omgevingswet

5.

De sector is sterk gebaat bij continuïteit, met name voor de vershandel, en mag ook in jaren met minder kokkels een (beperkte) hoeveelheid kokkels oogsten. In alle jaren zonder overmatige zomersterfte¹ geldt: quotum van 2,5 % van de totale, op 1 september aanwezige, hoeveelheid kokkels (vleesgewicht) in dichtheden hoger dan 50 per m².

5.1.

Jaarlijks wordt na de zomer een herbemonstering uitgevoerd. Bij een geconstateerde zomersterfte van meer dan 50% (=overmatige zomersterfte) wordt het quotum aangepast op basis van 2.5% van de herbemonsterde schatting van het bestand in dichtheden hoger dan 50/m².

6.

Voor de uitvoering van de meerjarenafspraken is het, met het oog op het aanbod van voldoende voedsel voor vogels in de winter, belangrijk om het onderscheid te maken tussen arme en rijke jaren. Als het kokkelbestand minder 21 miljoen kg kokkelvlees bedraagt dan is er sprake van een voedselarm jaar. Als het kokkelbestand meer dan 28 miljoen kg kokkelvlees bedraagt dan is er sprake van een voedselrijk jaar. Wanneer het kokkelbestand tussen deze waarde ligt, dan is het oppervlakte van litorale schelpdierbanken bepalend voor het onderscheid tussen een arm en een rijk voedseljaar. In dat geval wordt het oppervlakte litorale schelpdierbanken gecombineerd met het kokkelbestand om tot een voldoende voedselbeschikbaarheid te komen op basis van eerder onderzoek naar voedselreservering voor scholeksters (zie voetnoot2).

6.1

In het geval er sprake is van een jaar met overmatige zomersterfte tellen de 0-jarige kokkels, die zijn gemeten bij de herbemonstering, mee in de bestandsschatting en daarmee in het vast te stellen quotum voor de handkokkelvisserij. Dit extra quotum mag, met het oog op de voedselbeschikbaarheid voor vogels in de winter, pas na 1 april in het daaropvolgende jaar worden benut.

7.

Het aantal vissers dat tegelijkertijd actief mag zijn, wordt door middel van loting in een deel van de Waddenzee beperkt. Het is de vissers niet toegestaan om zonder toestemming van het bestuur na loting over te stappen op een ander vaartuig. Dit wordt schriftelijk meegedeeld bij het vaststellen van de loting en door de vissers onderling op toegezien. In het visplan zal dit ook worden opgenomen.

8.

Voor de handkokkelvisserij wordt uitgegaan van een verdeling van de Waddenzee in drie verschillende type gebieden : A-, C- en D-gebieden . A-gebieden zijn gebieden die voor de handkokkelvisserij permanent gesloten zijn. C-gebieden zijn ook belangrijk voor vogels maar onmisbaar voor de visserij. Deze liggen iets verder weg van de eilanden en hoogwatervluchtplaatsen. In deze gebieden mag in kokkelarme jaren door een beperkt (max. 2 vaartuigen) - en in kokkelrijke jaren door een groter aantal vergunninghouders worden gevist (max. 3 vaartuigen). In D-gebieden mag te allen tijde, dus ook in kokkelarme jaren, door alle vergunninghouders worden gevist. Hier wordt niet geloot.

9.

Bij het bepalen van de te bevissen gebieden en banken wordt rekening gehouden met de leeftijd van de aanwezige kokkels. Banken waar visbare kokkels samen voorkomen met veel jonge aanwas worden zoveel mogelijk uitgesloten van bevissing teneinde de jonge kokkels zoveel mogelijk te sparen. In het visplan wordt toegelicht hoe op met deze bepaling is omgegaan

10.

In het visplan wordt opgenomen dat indien er sprake is van ijsgang in de Waddenzee de visserij tijdelijk wordt stopgezet.

11.

De partijen voorzien een toename van het bestand van de Filipijnse tapijtschelp (*Ruditapes philippinarum*) in de Waddenzee. Partijen verwachten dat deze soort van invloed zal zijn op het voedselaanbod voor vogels in de Waddenzee en de uitvoering van de handkokkelvisserij. Partijen achten het van groot belang dat onderzoek wordt uitgevoerd en meer kennis ontwikkeld. Er zou een onderzoeksagenda opgesteld moeten worden die onder meer inhoudt dat er een goede bestandsschatting wordt gedaan en er wordt gekeken hoeveel scholekster en andere vogels gebruik maken van deze soort. Tevens moet worden gekeken naar de rol van deze soort in het voedselweb van de Waddenzee en de relatie met de handkokkelvisserij. Afhankelijk van de uitkomsten van dit onderzoek maken de partijen aanvullende afspraken, waarbij deze nieuwe soort onderdeel uit gaat maken van deze beleidsregel.

12.

Op grond van bestaande regelgeving is het aantal vergunninghouders gemaximeerd op 31 (21 traditionele, overdraagbare vergunningen en 10 additionele, niet overdraagbare vergunningen). Een vermindering is aan de orde als het aantal additionele vergunningen afneemt.

13. Houders van een additionele vergunning voor de handkokkelvisserij hebben op basis van de Visserijwet de verplichting om 50% van de gemiddelde vangst aan te lande. In kokkelarme jaren, zoals bepaald in artikel 6, is deze vangstverplichting niet langer van kracht.

14.

De projectgroep in de huidige samenstelling rapporteert periodiek aan de bestuurlijke vertegenwoordigers van de partijen over de voortgang van deze afsprakenkader. De projectgroep overlegt minimaal twee keer per jaar, de bestuurlijke vertegenwoordigers overlegt minimaal een keer per jaar."

B2. Inhoudelijke beoordeling

De aanvraag past binnen het gestelde van de derde fase meerjarenafspraken. Er is sprake geweest van een ecologische beoordeling van de meerjarenafspraken.

A-gebieden zullen niet worden bevestigd.

In C-gebieden zal worden geloot, indien uit de voorjaarsinventarisatie blijkt dat het een voedselarm jaar is zullen hier maximaal twee schepen per gebied ingezet mogen worden, bij een voedselrijk jaar zullen dit maximaal drie schepen zijn.

Bij de aanvraag is een (geactualiseerde) Passende Beoordeling gevoegd waarin de activiteit is beoordeeld.

Deze Passende Beoordeling heeft op basis van de best wetenschappelijke informatie de verschillende effecten op de aangewezen vogelsoorten (broedvogels ,niet-broedvogels , habitatssoorten en habitats in beeld gebracht en beoordeeld. Wij zijn van oordeel dat de effecten van het project op de natuurwaarden in de PB op een juiste wijze hebben plaatsgevonden, en ben het eens met de conclusie dat er geen significante effecten optreden door de handkokkelvisserij conform de aanvraag en de meerjarenafspraken..

Flora- en fauna-activiteit

Ter bescherming van soorten die van belang zijn voor Nederland en Europa zijn soorten van de Vogel- en Habitatrichtlijn en nationale soorten aangewezen in afdeling 11.2 van het Besluit activiteiten leefomgeving (Bal).

Artikel 5.1, tweede lid, aanhef en onder g van de Ow bepaalt dat het verboden is om zonder omgevingsvergunning een flora- en fauna-activiteit te verrichten. In afdeling 11.2 van het Bal zijn vergunningplichtige en vergunningvrije gevallen opgenomen. Als de activiteit

vergunningplichtig is, kan een omgevingsvergunning alleen worden verleend als geen andere bevredigende oplossing bestaat, de staat van instandhouding van de soort niet in het geding komt en de activiteit valt onder een in artikel 8.74j, eerste lid, onder b van het Bkl en artikel 8.74k, eerste lid, onder b van het Bkl genoemd belang.

Op basis van de overlegde informatie kom ik tot het oordeel dat er geen verbodsbepalingen worden overtreden en derhalve ook geen vergunningplicht ingevolge soortenbescherming aan de orde is.

B3. Zienswijzen

-

C. Conclusie

Op grond van de Passende Beoordeling, het visplan en de "derde fase meerjarenafspraken" staat vast dat handkorkelvisserij in de Waddenzee, op de door u aangegeven wijze, géén significant negatieve effecten zal veroorzaken op de beschermde natuurwaarden. Door het stellen van voorschriften worden de te verwachten schadelijke gevolgen voor de natuurlijke kenmerken van het Natura 2000-gebied voldoende voorkomen. Derhalve kan de omgevingsvergunning voor de Natura 2000-activiteit op grond van de Omgevingswet worden verleend.

A-GEBIED BOSCHPLAAT

NB	OL		
53	25 233	5	26 623
53	24 263	5	26 006
53	23 768	5	28 519
53	24 300	5	30 146
53	24 685	5	30 956
53	25 241	5	31 691
53	25 241	5	32 625
53	25 859	5	33 394
53	26 375	5	34 119
53	26 563	5	34 520
53	26 792	5	34 465
53	26 608	5	32 762
53	26 227	5	30 414

A-GEBIED JACOBSRUGGEN

NB	OL		
53	19 718	5	08 996
53	18 275	5	11 659
53	18 036	5	13 076
53	18 007	5	14 081
53	19 080	5	15 546
53	19 290	5	14 480
53	19 993	5	13 391
53	20 768	5	11 090
53	20 450	5	11 066
53	19 971	5	10 231
53	19 826	5	09 698

A-GEBIED GRIEND

NB	OL		
53	16 000	5	17 032
53	16 816	5	13 975
53	16 830	5	11 575
53	15 323	5	10 918
53	14 548	5	11 610
53	14 022	5	13 398
53	14 153	5	15 670
53	13 987	5	16 997

A-GEBIED VLIELAND

Het gebied wordt begrensd tussen de waddenzeekust van Vlieland en de onderstaande coördinaten:

NB	OL
----	----

53	16 2754	59 485
53	14 6724	59 545
53	14 6224	58 227

A-GEBIED RICHEL

NB	OL		
53	16 668	5	06 216
53	17 554	5	09 677
53	17 998	5	09 650
53	18 343	5	07 205
53	17 612	5	05 571
53	17 218	5	05 324

A-GEBIED TEXEL

Het gebied wordt begrensd door de Waddenzeekust van Texel en de lijn

lopende via de onderstaande coördinaten

NB	OL	
53	04 6744	53 812
53	07 7094	57 772
53	08 1574	57 707
53	09 2484	55 878
53	10 1734	52 453

A-GEBIED BALGZAND

Het gebied wordt begrensd door de Waddenzeekust van Noord-Holland en de lijn

lopende via de onderstaande coördinaten

NB	OL	
52	57 7704	48 122
52	59 3394	54 048
52	58 9724	55 955
52	58 4974	56 413
52	56 1114	56 989
52	56 7325	00 753
52	56 5615	01 461

A-GEBIED PIET SCHEVE PLAAT

NB	OL	
53	24 3225	44 479
53	25 3015	46 721
53	25 1425	47 263

53	24 787 5	47 847
53	24 365 5	48 349
53	24 231 5	48 809
53	24 451 5	49 853
53	24 414 5	50 293
53	24 243 5	50 570
53	23 998 5	50 570
53	23 876 5	49 945
53	23 656 5	49 423
53	23 484 5	49 106
53	23 380 5	48 615
53	23 380 5	48 236
53	23 056 5	47 847
53	22 762 5	47 345
53	22 725 5	46 680
53	22 866 5	46 250
53	23 184 5	45 994
53	23 637 5	46 025
53	24 010 5	45 646

A-GEBIED AMELAND VRIJHEIDSPLAAT

Het gebied wordt begrensd tussen de waddenzee kust van Ameland en de onderstaande coördinaten:

NB	OL	
53	25 468 5	39 061
53	25 293 5	39 038
53	25 301 5	40 219
53	25 495 5	40 237

A-GEBIED AMELAND PINKEWAD

Het gebied wordt begrensd tussen de waddenzeekust van Ameland en de onderstaande coördinaten

NB	OL	
53	27 032 5	53 193
53	26 555 5	53 482
53	27 271 5	57 788
53	27 488 5	58 194
53	27 473 5	57 412

A-GEBIED ENGELSMANPLAAT

NB	OL	
53	26 807 6	04 164
53	26 730 6	03 664
53	26 744 6	03 316
53	26 782 6	02 948

53	26 8966	02 716
53	27 0386	02 609
53	27 2316	02 535
53	27 4776	02 651
53	27 4416	03 861

A-GEBIED OMGEVING ROTTUM

NB	OL	
53	31 1086	40 032
53	32 4806	39 185
53	32 8966	37 899
53	32 9336	36 539
53	32 5946	31 143
53	33 2696	29 015
53	33 4986	27 333
53	32 9376	26 401
53	32 1836	27 400
53	31 4776	27 649
53	31 0336	27 733
53	30 6576	27 880
53	29 4736	28 100
53	28 5086	29 170
53	29 6956	36 733

A-GEBIED RIF

NB	OL	
53	27 526	6 01 378
53	27 834	6 02 274
53	27 796	6 02 447
53	27 839	6 02 579
53	28 095	6 02 817
53	28 123	6 03 248
53	27 881	6 03 748
53	27 878	6 03 913
53	28 443	6 04 076
53	28 582	6 03 757
53	28 592	6 02 979
53	28 393	6 01 710
53	28 003	6 01 105
53	27 640	6 01 109

A-GEBIED Schiermonnikoog

Het gebied wordt begrensd door de waddenzeekust van Schiermonnikoog en de lijn over de onderstaande coördinaten.

NB	OL	
53	29 222	6 08 018
53	29 082	6 06 645

53	28 084	6	06 638
53	27 555	6	06 947
53	26 705	6	08 042
53	26 999	6	10 229
53	27 735	6	11 170
53	27 855	6	11 626
53	28 152	6	12 268
53	27 911	6	13 841
53	28 148	6	15 403
53	28 912	6	18 414
53	29 398	6	18 949
53	29 102	6	19 794
53	29 833	6	20 601
53	29 929	6	21 569
53	30 542	6	21 830
53	30 585	6	21 617
53	30 521	6	21 294

A-GEBIED GRONINGERKUST

Het gebied wordt begrensd door de Groningerkust en de lijn lopende
over de volgende coördinaten:

NB	NB	OL	OL
53	27 630	6	49 853
53	27 850	6	48 890
53	27 743	6	48 518
53	28 027	6	47 420
53	28 226	6	44 754
53	28 190	6	41 800
53	27 877	6	39 273
53	26 743	6	34 587
53	26 324	6	31 760
53	26 026	6	27 773
53	26 033	6	27 094
53	25 867	6	26 282
53	25 690 6	24 064	
53	25 827	6	23 584
53	25 483	6	22 015
53	25 592	6	21 621
53	25 400	6	20 861
53	25 090	6	20 690
53	24 962	6	20 084
53	24 656	6	19 996
53	23 966	6	17 957

A-GEBIED FRIESE KUST

Een strook langs de gehele Friese waddenzeekust waarbij men minimaal 150 meter
uit de rijdsdammen of bij het ontbreken daarvan uit de zeedijk rekent

A-GEBIEDEN TERSCHELLING OVERIG

Het Groene strand gelegen aan de waddenzeekust van Terschelling wordt niet bevestigd

De havenkom gelegen aan de oostzijde van de haven van West-Terschelling wordt niet bevestigd

In het gebied gelegen tussen de havenkom van West-Terschelling en de Boschplaat

Wordt een strook van 150 meter gerekend vanaf de Waddenzeekust van Terschelling niet bevestigd.

A- GEBIED VLIELAND2

Het 2e A-gebied nabij Vlieland omhelst een zone tot 150 meter uit de waddenzeekust van Vlieland gelegen tussen de Kroonpolders en de veersteiger van Vlieland.

C-GEBIED TEXEL

NB	OL		
53	04 676	4	53 818
53	08 215	5	10 090
53	09 833	5	10 018
53	10 172	4	52 453
53	09 245	4	55 883
53	08 155	4	57 710
53	07 708	4	57 778

C- GEBIED WAARDGRONDEN NOORD (gebieden in de begrensde zone)

Uitgezonderd beide A-

Het gebied gelegen tussen de kust van Vlieland en de lijn tussen de onderstaande coördinaten, met uitzondering van de a-gebieden gelegen binnen dit gebied.

NB	OL	
53	13 5004	56 000
53	13 5005	08 000
53	17 5425	09 719
53	16 6125	06 244
53	17 7275	04 556

C- GEBIED WAARDGRONDEN ZUID

NB	OL	
53	10 1724	52 453
53	11 0804	51 430
53	13 0654	53 131
53	13 5004	56 000
53	13 5005	08 000
53	09 8335	10 018

C-GEBIED TERSCHELLING

Dit C-gebied is opengesteld als C-gebied "Terschellinger Wad" op grond van het besluit van Economische Zaken, kenmerk 269850, houdende wijziging van de uitvoeringsregeling visserij Waddenzee, gepubl. in de Staatscourant van 14 mei 2012";

Het gebied gelegen tussen de kust van Terschelling en de lijn tussen de onderstaande

coördinaten, met uitzondering van het A-gebied dat hierbinnen

ligt

NB	OL		
53	24 258	5	26 012
53	23 770	5	28 519
53	24 303	5	30 146
53	23 376	5	30 156
53	22 639	5	25 703
53	21 732	5	24 201
53	21 851	5	23 033
53	20 454	5	20 691
53	20 373	5	18 478
53	20 096	5	17 504
53	19 623	5	16 415
53	19 083	5	15 562
53	19 292	5	14 477
53	19 998	5	13 378
53	20 719	5	11 236
53	21 269	5	13 158

C-GEBIED oost van Griend

NB	OL		
53	16 832	5	13 962
53	16 011	5	16 983
53	14 006	5	16 983

53	13 546	5	20 595
53	16 536	5	24 783
53	18 876	5	23 932
53	18 654	5	18 670

C-GEBIED ENGELSMANPLAAT

NB	OL		
53	27 526	6	01 378
53	27 834	6	02 274
53	27 796	6	02 447
53	27 839	6	02 579
53	28 095	6	02 817
53	28 123	6	03 248
53	27 881	6	03 748
53	27 878	6	03 913
53	27 442	6	03 861
53	26 807	6	04 164
53	26 186	6	04 576
53	25 958	6	04 559
53	25 692	6	04 288
53	25 694	6	03 945
53	25 600	6	03 345
53	25 312	6	02 086
53	26 066	6	00 959
53	26 639	6	01 777
53	27 109	6	01 807

C-GEBIED AMELAND veerdam west

Het gebied begrensd door de waddenzee kust van Ameland en de lijn tussen de volgende coördinaten:

NB	OL		
53	25 636	5	38 382
53	25 524	5	38 237
53	24 415	5	41 016
53	24 983	5	42 946
53	25 996	5	44 064
53	26 090	5	44 495
53	25 836	5	45 804
53	25 970	5	46 389

C-GEBIED AMELAND veerdam oost

Het gebied begrensd door de waddenzeekust van Ameland en de lijn tussen de volgende coördinaten:

NB	OL		
53	25 966	5	46 450

53	25 881	5	46 074
53	25 798 5	45	887
53	25 314	5	48 632
53	25 613	5	49 963
53	26 025	5	50 476
53	26 561	5	53 484
53	27 031	5	53 203

C-GEBIED BRAKZAND

NB	OL		
53	26 1896	09	107
53	25 553	6	10 276
53	25 191	6	12 037
53	25 2246	13	828
53	26 386	6	15 754
53	27 202	6	15 700
53	27 208	6	13 039
53	26 802	6	11 944
53	26 705	6	11 183
53	26 698	6	09 914

C-GEBIED EILANDERBALG

NB	OL		
53	30 581	6	21 665
53	30 530	6	21 891
53	29 957	6	21 555
53	29 940	6	21 425
53	28 904	6	21 534
53	28 900	6	24 834
53	29 840	6	25 349
53	31 013	6	23 798


C-GEBIED UITHUIZERWAD

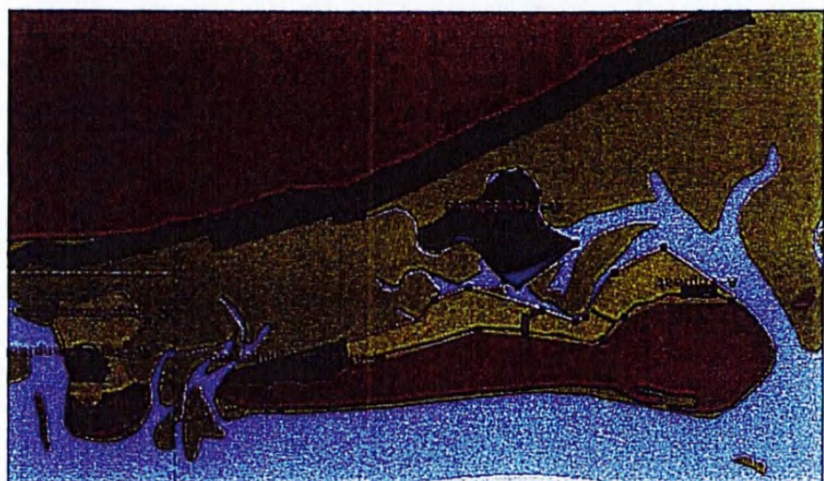
Dit C-gebied is opengesteld als C-gebied "Uithuizerwad" op grond van het besluit van Economische Zaken, kenmerk 269850, houdende wijziging van de uitvoeringsregeling visserij Waddenzee, gepubl. in de Staatscourant van 14 mei 2012"aris van Economische Zaken, Landbouw en Innovatie (hierna: EL&I), kenmerk 269850, houdende wijziging van de uitvoeringsregeling visserij Waddenzee, gepubliceerd in de Staatscourant van 14 mei 2012";

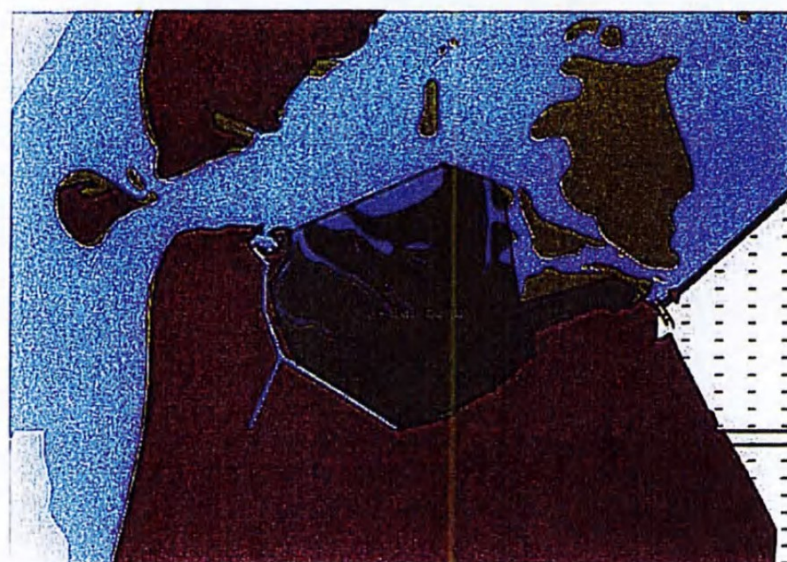
Het gebied welke begrensd wordt door de lijn lopende over de onderstaande coördinaten.

NB	NB	OL	OL
53	27 630	6	49 853
53	27 850	6	48 890
53	27 743	6	48 518
53	28 027	6	47 420
53	28 226	6	44 754

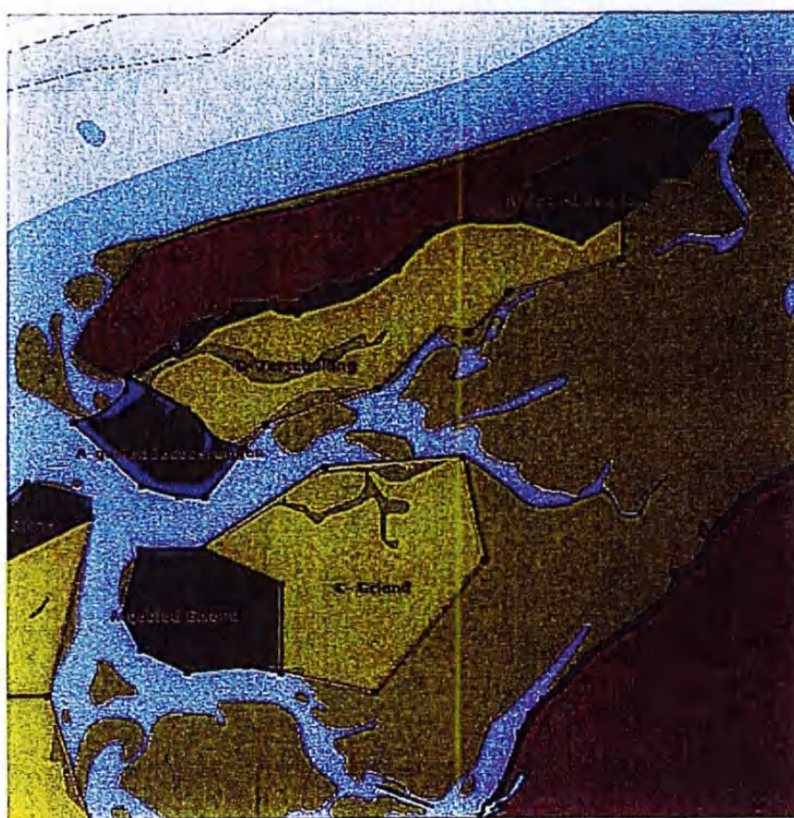
53	28 190	6	41 800
53	27 877	6	39 273
53	26 743	6	34 587
53	27 0296	34 416	
53	27 6096	33 063	
53	27 3736	32 404	
53	27 1776	31 525	
53	27 0136	30 351	
53	27 9586	28 003	
53	28 7146	26 829	
53	29 5766	27 119	
53	28 5296	29 218	
53	29 7556	36 840	
53	31 1106	40 019	
53	29 2696	43 267	
53	27 7416	49 962	

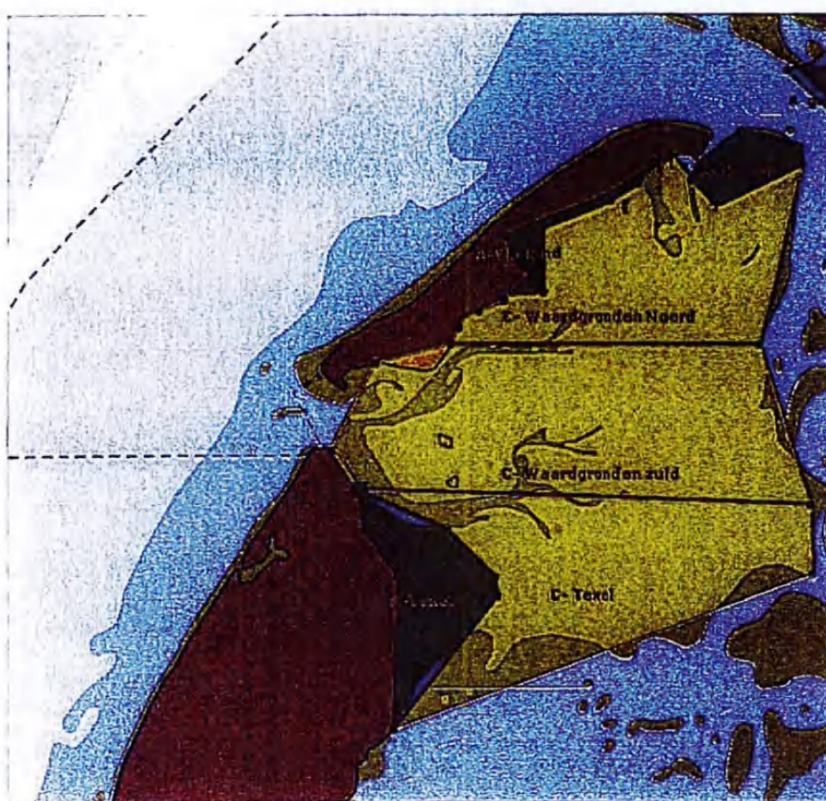












VERENIGING VAN HANDKOKKELVISSERS "OP HANDKRACHT VERDER"

REGLEMENT VISPLAN HANDKOKKELVISSERIJ 2025-2027

Waddenzee

Algemeen

Dit visplan is vastgesteld door het bestuur van de vereniging van handkokkelvissers "Op handkracht verder". De algemene ledenvergadering heeft het bestuur hiertoe op 30 mei 2008 gemachtigd.

Disclaimer/Vrijwaringsclausule

Door ondertekening van het visplan verklaart de ondertekenaar aan OHV dat hij noch de vereniging noch (de leden van) het bestuur aansprakelijk zal stellen voor enige schade die hij lijdt als gevolg van deelname aan, of sancties als gevolg van overtreding, van dit visplan.

Doel

Doel van dit visplan is te komen tot een verantwoorde bevissing van het kokkelbestand op een wijze die zich verenigt met de doelstellingen van het natuurbeheer in de Nederlandse kustwateren.

Voorwaarden

De ondertekenaar van dit visplan is verplicht zich te houden aan de volgende voorwaarden:

1. Er wordt niet gevestigd in de permanent gesloten gebieden in de Waddenzee en de Oosterschelde;
2. Op een drooggevalle plaat wordt niet gevestigd;
3. In de nabijheid van rust- en zoogplaatsen van zeehonden wordt niet geankerd, drooggevalle of gevestigd;
4. In zeegrasvelden wordt niet gevestigd;
5. In (droogvallende) mosselbanken wordt niet gevestigd;
6. Er wordt niet op nuljarige kokkels gevestigd;
7. Er worden geen kokkels gevestigd of aangeland met een vleesgewicht van meer dan 1200 in een kilo gekookt product. Hierbij geldt een marge van 5 %. Dit teneinde kleine kokkels of kokkels met een laag vleespercentage de kans te geven om te groeien en het te vroegtijdig bevissen van banken met jonge kokkels te voorkomen (rentmeesterschap).
8. De minimum maaswijdte van het netwerk van het vistuig bedraagt 37 millimeter gestrekte maas.
9. De visserij is niet toegestaan indien er sprake is van ijsgang.

VERENIGING VAN HANDKOKKELVISSERS

“OP HANDKRACHT VERDER”

10. In geval van visserij na zonsondergang wordt uitsluitend de wettelijk verplichte en voor de visserij benodigde verlichting met een niet groter dan noodzakelijk sterkte gevoerd. Lampen (zijlichten) dienen te worden afgeschermd zodat de lichtbundel uitsluitend het water rondom het vaartuig verlicht. De lamp dient naar beneden op het visvak gericht te zijn. Overige (niet wettelijke verplichte) lampen dienen te worden uitgeschakeld;
11. Het is niet toegestaan om een hond op de plaat te laten loslopen;
12. Voorwaarden opgenomen in handkokkelvergunningen en ontheffingen dienen te worden nageleefd; bij niet naleving kan een sanctie kan worden opgelegd door de COHAVI na een besluit van het bestuur tot melding aan de COHAVI.
13. Derden zonder geldige handkokkelvergunningen mogen niet ingezet worden voor het verrichten van handkokkelactiviteiten; een uitzondering geldt indien voor houders van een reguliere vergunning¹ een ziektebriefje is verleend;
14. Iedere ondertekenaar is verplicht wekelijks een correcte vangstopgave en opgave van het visgebied te doen via e-mail aan de voorzitter van OHV. De ondertekenaar kan een verwerkingsbedrijf vragen om de wekelijkse opgave te verzorgen. De opgave dient uiterlijk op de vrijdag van de opvolgende week binnen te zijn. Het bestuur is door de ledenvergadering gemachtigd om bij te late opgave of niet invullen van het visgebied een sanctie op te leggen van 200 Euro per overtreding;
15. De visserij is voor eenieder verboden nadat het in de Wnb- of visvergunning toegekende vangstquotum is opgevist;
16. De visserij door een individueel lid is verboden nadat een door het bestuur aan dit lid toegekende vangsthoeveelheid door dit lid is opgevist;
17. Elk lid is verplicht om zijn bruto vangst na aanvoer te laten wegen. De resultaten van de weging dienen in een weegregistratie opgenomen te worden en dienen te allen tijde voor een eventuele onafhankelijke controle ter beschikking te zijn.
18. De visserij is voor eenieder verboden indien het bestuur gedurende de tijd van het ‘melken’ voor een bepaalde periode een visverbod heeft vastgesteld. (Het bestuur is door de Algemene Ledenvergadering op 24 augustus 2018 gemachtigd om de visserij tijdelijk te verbieden indien de kwaliteit tijdens de periode van het melken slecht is.) Het bestuur neemt een dergelijk besluit bij meerderheid van stemmen
19. Visserij, in de op basis van de lange termijn afspraken handkokkelvisserij Waddenzee gesloten A gebieden, is verboden.

¹ Houders van een reguliere vergunning hebben aan de inkomstenstoets voldaan. Er zijn momenteel 21 reguliere vergunningen en 10 additionele vergunningen.

VERENIGING VAN HANDKOKKELVISSERS

"OP HANDKRACHT VERDER"

-
20. In de lange termijn afspraken handkokkelvisserij als C gebied aangemerkte gebieden Texel-Oost, Steenplaat (Vlieland-Zuid & Vlieland-Noord), Ballastplaat (oost van Griend), Terschelling, Ameland-West, Ameland-Oost, Engelsmanplaat, Brakzand, Schier-Oost en Uithuizerwad geldt dat de visserij is toegestaan met maximaal 3 vaartuigen. (Indien er minder dan 21 miljoen kg kokkelvles ($>50/m^2$) in de Waddenzee ligt is dit 2 vaartuigen.)
 21. De visserij is verboden in door het bestuur (tijdelijk) gesloten gebieden. In de meerjarenafspraken handkokkelvisserij is vastgelegd dat bij het bepalen van de te bevissen gebieden en banken rekening zal worden gehouden met de leeftijdsopbouw van het kokkelbestand. Dit betekent dat het bestuur bepaalde kokkelbanken (tijdelijk) kan uitsluiten van de visserij. De in dit kader tijdelijk gesloten gebieden worden opgenomen in een bijlage bij dit visplan.
 22. Het is verboden om zonder geldige reden te ankeren in een gesloten gebied. Indien men met een geldige reden (bijvoorbeeld onderzoek) wenst te ankeren in een gesloten gebied dient dit vooraf aan het bestuur gemeld te worden. Bij aanwezigheid in een gesloten gebied dient de AIS te allen tijde ingeschakeld te zijn.
 23. Het bestuur bepaalt door middel van loting welke vaartuig in welke week in welk lotingsgebied mogen vissen. Vissen in strijd met de loting is een overtreding van dit visplan.
 24. In de loting is vastgelegd welke leden met welk vaartuig vissen. Het overstappen op een ander vaartuig is zonder de toestemming van het bestuur niet toegestaan. Overstappen zonder toestemming is een overtreding van het visplan. (NB: Toestemming om over te stappen wordt uitsluitend verleend onder de volgende voorwaarden: 1. Voor tijdelijk overstappen geldt in principe een wachttijd van minimaal een volle visweek (maandag t/m donderdag) alvorens kan worden overgestapt. 2. De wachttijd van een volle visweek geldt niet indien er wordt overgestapt naar een vaartuig dat in dezelfde gebieden is ingeloot of naar een vaartuig dat in het vrije vist. 3. In dit geval kan uitgezonderd gevallen van ziekte van de schipper of pech aan het schip niet eerder overgestapt worden dan met ingang van de maandag van de volgende visweek en dient de toestemming daarvoor uiterlijk vrijdag 18.00 uur te worden gevraagd. 4. Indien een vaartuig uitvalt en de bemanning als gevolg daarvan overstapt dan kan de lotingsbeurt van dit vaartuig in het gebied waar de bemanning vist niet door een ander vaartuig worden ingenomen. 5. Permanent overstappen is zonder nadere voorwaarden toegestaan na toestemming van het bestuur.)
 25. Vervanging of tijdelijke vervanging van een vaartuig (in de loting) is zonder toestemming van het bestuur niet toegestaan. Vervanging voor een bestaand vaartuig wordt uitsluitend toegestaan indien het vervangende vaartuig niet langer is dan 30,5 meter en niet groter dan 108 GT. In geval van tijdelijke vervanging dient het vervangende vaartuig ofwel korter dan 30,5 meter ofwel kleiner dan 108 GT te zijn. De toestemming voor tijdelijke vervanging wordt (afhankelijk van de omvang) voor maximaal 6 maanden gegeven. In geval van vervanging door nieuwbouw geldt een

VERENIGING VAN HANDKOKKELVISSERS

“OP HANDKRACHT VERDER”

maximale lengte van 25 meter en inhoud van maximaal 108 GT. Kokkelpompen mogen in geen enkel geval op het vervangende vaartuig aanwezig zijn.

26. Het ruilen van lotingsbeurten is niet toegestaan.
27. Voor elke lotingsbeurt van een vaartuig kunnen er een of meerdere vaartuigen reserve staan op de lotingslijst. Het is niet toegestaan reservebeurten te ruilen.
28. De visserij in lotingsgebieden is niet toegestaan van donderdag 24.00 uur tot zondag 24.00 uur. Met betrekking tot de vrije gebieden geldt deze bepaling momenteel ook. Dit betekent dat de visserij ook hier tot door de ledenvergadering anders wordt besloten niet is toegestaan van donderdag 24.00 uur tot zondag 24.00 uur.
29. Het innemen van een reservebeurt is niet toegestaan voor maandag 12.00 uur.

Machtiging bestuur

Met de ondertekening van het visplan machtigt de ondertekenaar het bestuur om het visplan tijdens het seizoen te wijzigen. Besluiten tot wijziging van het visplan die resulteren in vangstbeperking dienen binnen een termijn van een maand te worden voorgelegd aan de ledenvergadering.

Besluiten tot wijziging van visplan kunnen uitsluitend door middel van een eenstemmig besluit van het bestuur genomen worden. Nieuwe maatregelen dienen tijdig aan de leden meegedeeld te worden.

Algemene voorwaarden

Het niet nakomen van een in een ledenvergadering gemaakte afspraak die aan alle leden is bekendgemaakt is een overtreding van dit visplan.



Moedwillig handelen, dat het imago of de positie van de sector of de vereniging schade kan toebrengen of deze negatief in de publiciteit kan brengen, is een overtreding krachtens dit visplan. Leden die benaderd worden door de pers dienen eerst met het bestuur (de voorzitter) af te stemmen wie de pers te woord staat en wat er naar buiten wordt gebracht.

Onafhankelijke commissie

Met ingang van 1 januari 2005 heeft de Commissie behandeling overtredingen van de PO Mosselcultuur (COMBO) de beoordeling van overtredingen van de in dit visplan vastgelegde voorwaarden op zich genomen. De melding, beoordeling en afhandeling vindt plaats op basis van dit visplan en niet op basis van de reglementen van de mosselsector/de COMBO.

De COMBO bestaat uit drie onafhankelijke leden. Zetel van de commissie is het kantoor van de Producentenorganisatie van de Nederlandse Mosselcultuur, gevestigd in het Mosselkantoor te Yerseke.

Handhaving

De ondertekenaars van het visplan zien toe op de naleving van dit reglement visplan Handkokkelvisserij. Overtredingen dienen te allen tijde te worden gemeld aan de secretaris van de Commissie behandeling overtredingen (COMBO), telefoon 06- 

VERENIGING VAN HANDKOKKELVISSERS

“OP HANDKRACHT VERDER”

Tevens dient indien mogelijk één van de medewerkers op de inspectieschepen van het Ministerie van LNV benaderd te worden met het verzoek de gemelde overtreding te bevestigen.

Sancties

Als sanctie op de overtreding van één of meer bepalingen van het visplan kan een boete worden opgelegd of kan tot schorsing van de overtreder uit het visplan worden besloten.

Indien de COMBO een sanctie oplegt worden naast de sanctie ook de door de COMBO gedeclareerde kosten bij de overtreder in rekening gebracht.

Schorsing uit het visplan geschiedt door tijdelijke verwijdering van de bij de Wnb-vergunning behorende lijst met deelnemers aan het visplan. Dit heeft tot onmiddellijk gevolg dat tevens de Wnb-vergunning gedurende de schorsing is ingetrokken.

Indien een boete niet binnen 4 weken wordt voldaan wordt de boete door de COMBO (na een verzoek van het bestuur hiertoe) omgezet in een schorsing uit het visplan.

Lijst van sancties

Als sancties op de overtreding van een of meer bepalingen van het visplan kunnen boetes worden opgelegd of tot schorsing van de overtreder van het visplan worden besloten en wel tot een maximum zoals hieronder wordt aangegeven:

- | | |
|---|--|
| 1. Vissen op een drooggevallen plaat. | 1 ^e keer maximaal € 2000
2 ^e keer maximaal € 4000
3 ^e keer maximaal 3 maanden |
| 2. Ankeren, droogvallen of vissen in de nabijheid van een rust- of zoogplaats van zeehonden | 1 ^e keer maximaal € 2000
2 ^e keer maximaal € 4000
3 ^e keer maximaal 3 maanden |
| 3. Vissen in een zeegrasveld | 1 ^e keer maximaal € 2000
2 ^e keer maximaal € 4000
3 ^e keer maximaal 3 maanden |
| 4. Vissen op een droogvallende mosselbank | 1 ^e keer maximaal € 2000
2 ^e keer maximaal € 4000
3 ^e keer maximaal 3 maanden |
| 5. Vissen op nuljarige kokkels | 1 ^e keer maximaal € 2000
2 ^e keer maximaal € 4000
3 ^e keer maximaal 3 maanden |
| 6. Vissen op kokkels kleiner dan 1200 stuks vlees in een kilo gekookt product (marge 5 %). | 1 ^e keer maximaal € 5000
2 ^e keer maximaal € 10.000 |

VERENIGING VAN HANDKOKKELVISSERS

“OP HANDKRACHT VERDER”

- | | |
|---|--|
| 7. Vissen met een maaswijdte kleiner dan 2,2 cm tussen de knopen | 1 ^e keer maximaal € 2000
2 ^e keer maximaal € 4000
3 ^e keer maximaal 3 maanden |
| 8. Niet tijdig doen van vangstopgave | 1 ^e keer € 200 (door bestuur)
2 ^e keer maximaal € 400
3 ^e keer maximaal € 1000 |
| 9. Onjuist doen van vangstopgave (bijvoorbeeld door een deel van de vangst niet op te (laten) geven). | 1 ^e keer maximaal € 5.000
2 ^e keer maximaal € 10.000
3 ^e keer maximaal 3 maanden |
| 10. Vissen in een niet door de overheid opengesteld of door het visplan of het bestuur gesloten gebied. | 1 ^e keer maximaal € 10.000
2 ^e keer maximaal € 15.000
3 ^e keer maximaal 3 maanden |
| 11. Zonder ingeschakelde AIS aanwezig zijn in een door de overheid, het visplan of het bestuur gesloten gebied. | 1 ^e keer maximaal € 5.000
2 ^e keer maximaal € 10.000
3 ^e keer maximaal 3 maanden |
| 12. Zonder melding aan het bestuur ankeren in een door de overheid, het visplan of het bestuur gesloten gebied. | 1 ^e keer maximaal € 5.000
2 ^e keer maximaal € 10.000
3 ^e keer maximaal 3 maanden |
| 13. Vissen in strijd met de loting. | 1 ^e keer maximaal € 10.000
2 ^e keer maximaal € 15.000
3 ^e keer maximaal maanden |
| 14. Het vroegtijdig innemen van een reservebeurt | 1 ^e keer maximaal € 2.000
2 ^e keer maximaal € 4.000 |
| 15. Overstappen op een ander vaartuig zonder toestemming van het bestuur | 1 ^e keer maximaal € 3.000
2 ^e keer maximaal € 6.000 |
| 16. 's Nachts vissen met een verlichting die strijdig is met hetgeen bepaald is in het visplan. | 1 ^e keer maximaal € 2.000
2 ^e keer maximaal € 4.000
3 ^e keer maximaal 3 maanden |
| 17. Iemand zonder vergunning gelegenheid bieden de handkorkelvisserij (vissen en spoelen) uit te oefenen | 1 ^e keer maximaal € 10.000
2 ^e keer maximaal € 15.000
3 ^e keer maximaal 6 maanden |
| 18. Overschrijding van een door het bestuur vastgestelde individuele vangsthoeveelheid | 1 ^e keer maximaal € 10.000
2 ^e keer maximaal 3 maanden |

VERENIGING VAN HANDKOKKELVISSERS

“OP HANDKRACHT VERDER”

- | | |
|---|--|
| 19. Handelen en uitlatingen in de media waardoor het imago van de sector of de belangen van de vereniging kunnen worden geschaad. | 1 ^e keer maximaal € 5000
2 ^e keer maximaal € 10.000
3 ^e keer maximaal 3 maanden |
| 20. Overtreding van een vergunningsvoorwaarde indien gemeld door het bestuur aan de COHAVI. | 1 ^e keer maximaal € 2000
2 ^e keer maximaal € 4000 |

Beroep

Indien men het niet eens is met een door de COMBO opgelegde sanctie, dan is beroep mogelijk. In dat geval wordt door het bestuur een onafhankelijke beroepscommissie ingesteld en deze commissie zal worden verzocht op het beroep te beslissen.

Indien de beroepscommissie de sanctie van de COMBO in stand laat of een andere sanctie oplegt worden de door de beroepscommissie gedeclareerde kosten bij de overtreder in rekening gebracht.

Het instellen van beroep dient uiterlijk binnen 6 weken na de beslissing van de COMBO te geschieden door middel van een aangetekende brief aan het bestuur.

Het instellen van beroep betekent niet dat de beslissing van de COMBO om een boete of schorsing op te leggen wordt opgeschort. De door de COMBO opgelegde boete dient dus ondanks de beroepsprocedure binnen de gestelde termijn betaald te worden.

Overdraagbaarheid van vergunningen










































































































Een reguliere vergunning kan worden overgedragen. Bij overdracht moet de vergunning op naam worden gesteld van degene aan wie de vergunning wordt overgedragen. Additionele vergunningen zijn niet overdraagbaar.

Kosten

Alle ondertekenaars zullen jaarlijks een bedrag moeten betalen om de kosten gemaakt voor de uitvoering van het visplan te kunnen dekken. De hoogte wordt jaarlijks bepaald door het bestuur van OHV. De kosten worden opgenomen in de jaarlijks te betalen contributie.

Geldigheidsduur

Dit visplan is van kracht van 1 juli 2025 tot en met 30 juni 2027. Indien een ondertekenaar zich uit het visplan terugtrekt, dan blijven eventueel openstaande boetes verschuldigd.

	Lijst vergunning gebruikers/ visplanondertekenaars OHV seizoen 2025- 2026					
1		Traditioneel				YE 91 / HK83
2		Traditioneel				HA9 / WON3
3		Traditioneel				TH 27 / TH26
4		Traditioneel				HA9 / WON 3
5		Traditioneel				TH 27 / TH26
6		Traditioneel				TH 9 / TH14
7		Traditioneel				HA2 / ZZ19
8		Traditioneel				TX98 / ZZ19
9		Traditioneel				HA35 / WON3
10		Traditioneel				HA9 / WON3
11		Traditioneel				HA2/HA1
12		Traditioneel				TH 27 / TH 26
13		Traditioneel				HA3 / ZZ19
14		Traditioneel				TX96
15		Traditioneel				HA24
16		Traditioneel				HA3 / ZZ19
17		Traditioneel				TH 27/TH26
18		Traditioneel				YE 91 / HK83
19		Traditioneel				TX98 / ZZ19
20		Traditioneel				HA35 / WON3
21		Traditioneel				HA2 / ZZ19
22		Additioneel				TX96
23		Additioneel				YE 91 / HK83
24		Additioneel				YE26
25		Additioneel				HA24
26		Additioneel				HA24
27		Additioneel				TX96

28		Additioneel				n.v.t.
29		Additioneel				TX96
30		Additioneel				YE26
31		Additioneel				HA35 / WON3

Opmerking: S. Kwist BV heeft toestemming van de Directie DAD van het Ministerie van EZ om op zijn vergunning te laten vissen. Indien aangeeft dat zal komen vissen zal OHV dit onmiddellijk aan de Provincie en de opzieners doorgeven. In dat geval vist en niet

Coördinaten van de
randen van het
zeegrasveld ten
Noordoosten van Griend
zoals ingemeten in juli
2021

	Noord	Oost
1	53.277106	5.298593
2	53.272542	5.305627
3	53.270200	5.308945
4	53.262525	5.298225
5	53.262074	5.280932
6	53.266360	5.276084
7	53.268981	5.275150
8	53.270333	5.275942
9	53.271968	5.282830
10	53.276226	5.290972



Leeuwarder Courant/Friesch Dagblad

Waddenzee

Kennisgeving ontwerpvergunning Omgevingswet Natura 2000 Handkokkelvisserij Waddenzee

Gedeputeerde Staten zijn voornemens een vergunning Natura 2000 te verlenen voor handkokkelvisserij in de Waddenzee, seizoen 2026-2027. Indien u het ontwerpbesluit op wilt vragen, zie het kader hiernaast. Vermeld hierbij zaaknummer 293993. De stukken zijn ook digitaal te raadplegen via het Provinciaal Blad op www.officielebekendmakingen.nl.

Gedurende een termijn van **zes weken** kan eenieder schriftelijk of mondeling een zienswijze indienen bij Gedeputeerde Staten. Voor het geven van een mondelinge reactie kunt u een afspraak maken via telefoonnummer 058 - 292 5925.

Toelichting grondslagen

In dit document kunt u secties vinden die onleesbaar zijn gemaakt. Deze informatie is achterwege gelaten op basis van de Wet open overheid (Woo). De letter die hierbij is vermeld correspondeert met de bijbehorende grondslag in onderstaand overzicht.

J Art. 5.1 lid 2 sub e

Het belang van de openbaarmaking van deze informatie weegt niet op tegen het belang van de eerbiediging van de persoonlijke levenssfeer van betrokkenen