

Econsultancy

Samen maken we Nederland mooier



ECOLOGIE

RAPPORTAGE

quickscan natuurwaarden

Vlijtseweg

Apeldoorn



Rapport quickscan natuurwaarden

Vlijtseweg, Apeldoorn

Opdrachtgever	Bouwbedrijf Kreeft Stadhoudersmolenweg 40 7317 AX Apeldoorn
---------------	---

Rapportnummer	23879.001
Versienummer	D1
Status	Definitief
Datum	18 januari 2024

Opsteller ¹	
Kwaliteitscontrole	

¹ Vrijgave

In onze rapportages wordt niet gewerkt met handtekeningen en/of parafen. Conform protocol en eisen uit het kwaliteitssysteem wordt het rapport aantoonbaar vrijgegeven.

KWALITEITSZORG

Econsultancy is lid van het Netwerk Groene Bureaus (NGB). Het NGB is een vereniging van ecologische advies- en onderzoeksbureaus die werkt aan de kwaliteit van advisering gericht op natuur, landschap, water, milieu en ruimte en die de belangen behartigt van groene adviesbureaus. Het Netwerk hanteert een gedragscode die opdrachtgevers en andere belanghebbenden een basis biedt om de leden aan te spreken op de kwaliteit van hun werk.

CERTIFICERING

Econsultancy werkt volgens een dynamisch kwaliteits- en milieusysteem, zoals beschreven in het kwaliteits- en milieuhandboek. Ons kwaliteits- en milieusysteem is gecertificeerd volgens de eisen in de NEN-EN-ISO 9001 en NEN-EN-ISO 14001. Daarnaast staat veilig werken bij Econsultancy voorop en zijn we gecertificeerd voor VCA*.

BETROUWBAARHEID

Dit onderzoek is op zorgvuldige wijze uitgevoerd conform de toepasselijke en van kracht zijnde regelgeving ten aanzien van natuurwetgeving. Het onderzoek betreft een momentopname en geeft een inschatting van de geschiktheid van de onderzoekslocatie voor beschermde soorten en het al dan niet voorkomen van soorten. De gebruikte informatie omtrent verspreiding van soorten is deels afkomstig uit de NDFF en mag niet zonder toestemming worden verstrekt aan derden of op enige andere wijze openbaar gemaakt worden. Econsultancy accepteert op voorhand geen aansprakelijkheid ten aanzien van mogelijke beslissingen die de opdrachtgever naar aanleiding van het door Econsultancy uitgevoerde onderzoek neemt.

Al onze rapportages worden opgesteld conform de 'Handleiding omgaan met AVG in bodemonderzoeken' opgesteld door de VKB (29 juni 2022). Hiermee voldoet de rapportage aan de eisen die de wet en NEN normen ons stellen en wordt tevens voldaan aan de AVG.

In het kader van de AVG dient, voorafgaand aan publicatie of bij uitlevering aan derden, bijlagen met kadastrale uittreksels en namen van opdrachtgevers, door de publicerende instantie, verwijderd dan wel zwart gelakt te worden.

GELDIGHEID ONDERZOEK

In het algemeen kan gesteld worden dat een quickscan geldig is voor een periode van 2 tot 3 jaar, tenzij in deze periode de ecologische omstandigheden wezenlijk zijn veranderd en/of de Wet natuurbescherming, dan wel inzichten hieromtrent zijn gewijzigd. Bij uitstel van de uitvoering van een project met meer dan 3 jaar verdient het de aanbeveling de resultaten van de quickscan opnieuw te toetsen.

Niets uit deze uitgave mag worden verveelvoudigd, opgeslagen in een geautomatiseerd gegevensbestand, of openbaar gemaakt, in enige vorm of op enige wijze, hetzij elektronisch, mechanisch, door fotokopieën, opnamen, of enige andere manier, zonder voorafgaande schriftelijke toestemming van de rechthebbende.

INHOUDSOPGAVE

1	INLEIDING	1
2	GEBIEDSBESCHRIJVING.....	2
2.1	Huidig gebruik onderzoekslocatie en omgeving	2
2.2	Toekomstig gebruik van de onderzoekslocatie en voorgenomen ingrepen	4
3	ONDERZOEKSMETHODIEK.....	4
4	AANGETROFFEN EN TE VERWACHTEN BESCHERMDE SOORTEN	5
4.1	Vogels	5
4.2	Vleermuizen	7
4.3	Overige zoogdieren	8
4.4	Reptielen, amfibieën en vissen	10
4.5	Ongewervelden	11
4.6	Planten	11
4.7	Specifieke zorgplicht	11
5	TOETSING AAN SOORTENBESCHERMING.....	12
5.1	Broedvogels.....	12
5.2	Algemene grondgebonden zoogdieren en amfibieën.....	12
5.3	Overige soort(groep)en.....	12
6	TOETSING AAN GEBIEDENBESCHERMING	13
6.1	Natura 2000	13
6.2	Natuurnetwerk Nederland	14
7	HOUTOPSTANDEN	15
8	SAMENVATTING EN CONCLUSIES.....	16

Bijlage 1	Natuurwetgeving en doelen Natura 2000
Bijlage 2	Natuurwetgeving en doelen Natuurnetwerk Nederland
Bijlage 3	Omgevingswet

1 INLEIDING

Econsultancy heeft van Bouwbedrijf Kreeft opdracht gekregen voor het uitvoeren van een quickscan natuurwaarden aan de Vlijtseweg te Apeldoorn.

De quickscan natuurwaarden is uitgevoerd in het kader van de voorgenomen herontwikkeling van de onderzoekslocatie.

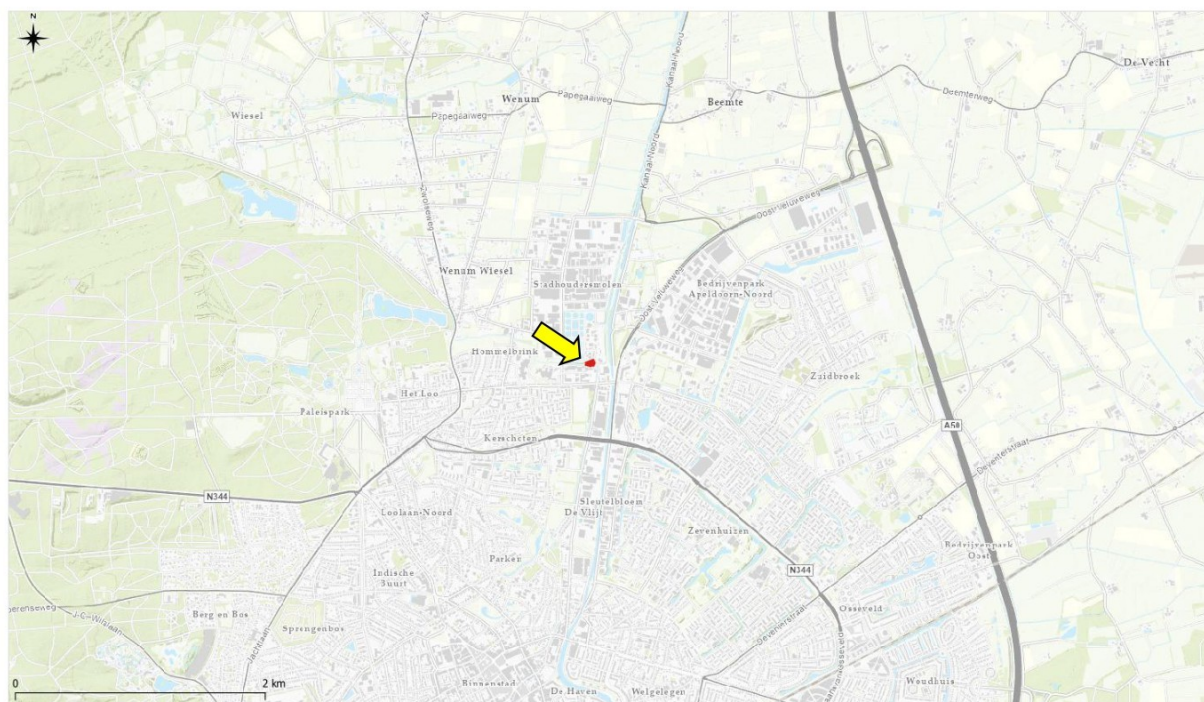
De quickscan natuurwaarden heeft als doel in te schatten of er op de onderzoekslocatie planten- en diersoorten aanwezig of te verwachten zijn, die volgens de natuurbescherming onder de Omgevingswet een beschermde status hebben en die mogelijk negatieve invloed kunnen ondervinden door de voorgenomen ingreep. Tevens is beoordeeld of de voorgenomen ingreep invloed kan hebben op Natura 2000-gebieden, houtopstanden die middels de Omgevingswet zijn beschermd, of op gebieden die deel uitmaken van het Natuurnetwerk Nederland.

Econsultancy is lid van de branchevereniging Netwerk Groene Bureaus en werkt volgens de door het Netwerk opgestelde gedragscode en protocollen. In dat kader verklaart Econsultancy ten behoeve van de onderzoekslocatie niet eerder betrokken te zijn geweest bij ecologische advisering of ecologisch onderzoek.

2 GEBIEDSBESCHRIJVING

2.1 Huidig gebruik onderzoekslocatie en omgeving

De onderzoekslocatie ($\pm 4.000 \text{ m}^2$) ligt aan de Vlijtseweg te Apeldoorn. In figuur 2.1 is de topografische ligging van de onderzoekslocatie weergegeven.




Figuur 2.1 Topografische ligging van de onderzoekslocatie.

De onderzoekslocatie betreft een gedeelte van het terrein van een waterzuiveringsinstallatie in Apeldoorn. Het grootste deel van de onderzoekslocatie is verhard en bestaat uit bebouwing. De bebouwing op de planlocatie betreft een voorlichtingsruimte (Romneyloods), een waterbassin/tank en twee bijgebouwtjes. De verharding rondom de voorlichtingsruimte bestaat uit een aantal parkeervakken. Daarnaast is er in de huidige situatie een gazon aanwezig tussen de bebouwing.

Ten noorden van de onderzoekslocatie ligt de waterzuiveringsinstallatie van Apeldoorn. Verder ten noorden en oosten ligt een industrieterrein. Ten zuiden van de onderzoekslocatie ligt de woonkern van Apeldoorn. Anderhalf kilometer ten westen van de onderzoekslocatie liggen de bossen van het 'Kroondomein Het Loo'.

In figuur 2.2 is een luchtfoto van de onderzoekslocatie en de directe omgeving weergegeven. Figuur 2.3 t/m figuur 2.8 geven een impressie van de onderzoekslocatie, middels foto's die zijn genomen tijdens het veldbezoek.



Figuur 2.2 Luchtfoto onderzoekslocatie en directe omgeving.



Figuur 2.3 Voorlichtingsruimte (Romneyloods) op de onderzoekslocatie.



Figuur 2.4 Plantsoen met tuinplanten rondom de voorlichtingsruimte.



Figuur 2.5 Verharding met parkeer- vakken rondom de voorlichtingsruimte.



Figuur 2.6 Gazon rondom de watertank met daarop bijgebouwtjes.



Figuur 2.7 Watertank.



Figuur 2.8 Gazon aan de zuidzijde van de watertank met omliggend hekwerk.

2.2 Toekomstig gebruik van de onderzoekslocatie en voorgenomen ingrepen

De initiatiefnemer is voornemens de bebouwing op de planlocatie te slopen en nieuwe gebouwen te bouwen voor de Warmtecentrale Kerschoten in Apeldoorn.

3 ONDERZOEKSMETHODIEK

Het onderzoek is uitgevoerd middels het verrichten van een bureauonderzoek en een veldbezoek. Op deze wijze is inzicht verkregen in de aanwezigheid van geschikt habitat en de daarbij te verwachten beschermde soorten, gesitueerd op of nabij de onderzoekslocatie.

Het veldbezoek is afgelegd op 16 november 2023. Tijdens dit veldbezoek is de gehele onderzoekslocatie, alsmede de directe omgeving beoordeeld. Gedurende het veldbezoek is gelet op de mogelijke aanwezigheid van beschermde en bedreigde soorten op basis van het aanwezige habitat.

Verder is aan de hand van verspreidingsatlassen, andere standaardwerken en op basis van “expert judgement” nagegaan welke bijzondere planten- en diersoorten er voor kunnen komen op de onderzoekslocatie en zijn omtrent gebiedsbescherming gegevens van de provincie Gelderland opgevraagd. Actuele verspreidingsgegevens van flora en fauna zijn uit de Nationale Databank Flora en Fauna (NDFF) opgevraagd.

De quickscan natuurwaarden is een toets van de ecologische potenties van de onderzoekslocatie en betreft geen volwaardig soort(en) specifiek onderzoek. Er zijn in het onderhavige onderzoek geen inventarisaties uitgevoerd van soorten en soortgroepen. Een ecologische inventarisatie beslaat meerdere veldbezoeken gedurende de voor de soortgroep meest gunstige periode van het jaar.

4 AANGETROFFEN EN TE VERWACHTEN BESCHERMDE SOORTEN

Het voorkomen van planten- en diersoorten in een gebied wordt mede bepaald door de aanwezigheid van geschikt leefgebied. Een soort kan in zijn leefgebied gebruik maken van verschillende plekken om te verblijven. Al deze plekken (biotopen) kunnen een bepaalde functie voor de soort vervullen. In dit hoofdstuk wordt op basis van het aanwezige habitat/verblijfsmogelijkheden samen met verspreidingsgegevens beschreven welke beschermde soorten binnen de onderzoekslocatie kunnen voorkomen. Afhankelijk van de soort wordt ingegaan op de potentiële aanwezigheid van vaste rust- of voortplantingsplaatsen, foerageergebied en verbindingroutes. Tevens wordt beoordeeld of de voorgenomen plannen een negatief effect kunnen hebben op de mogelijk aanwezige beschermde soorten. In hoofdstuk 5 wordt beschreven welke juridische implicaties dit voor het project heeft.

4.1 Vogels

Broedvogels (nesten jaarrond beschermd)

Er zijn broedvogels waarvan de nesten ook beschermd zijn op het moment dat ze niet voor de voortplanting in gebruik zijn. Binnen de bebouwde kom kunnen dit zijn: huismus, gierwaluw, roek, ransuil, sperwer en slechtvalk. Van deze soorten kan de slechtvalk op voorhand worden uitgesloten. Deze soort broedt enkel op hoge stenige bebouwing, zoals kantoorgebouwen, torens en fabrieksschoorstenen.

Huisumus

Volgens de verspreidingsgegevens van de NDFF is de huismus recent waargenomen in de omgeving van de onderzoekslocatie. Huismussen broeden voornamelijk onder dakpannen en maken gebruik van andere toegankelijke ruimtes in bebouwing. De bebouwing op de onderzoekslocatie is niet geschikt voor huismussen als nestlocatie. De dakranden van de bebouwing op de planlocatie zijn nauwsluitend en bevatten geen geschikte ruimtes die gebruikt kunnen worden als nestlocaties. Daarnaast zijn er tijdens het veldbezoek geen nesten van huismussen aangetroffen op de onderzoekslocatie. Het gebruik van de onderzoekslocatie als broedplaats kan voor de huismus worden uitgesloten.

In de omgeving van de onderzoekslocatie is geschikte bebouwing voor de huismus aanwezig. Het is niet uit te sluiten dat er mogelijk in de omgeving huismussen aanwezig zijn die gebruik maken van de onderzoekslocatie als foerageergebied. De onderzoekslocatie is echter geen essentieel foerageergebied voor de huismus aangezien er voldoende alternatief foerageergebied in de directe omgeving van de onderzoekslocatie aanwezig is. Schadelijke handelingen die leiden tot een vergunningsplicht met betrekking op de huismus zijn uitgesloten.

Gierzwaluw

Verspreidingsgegevens van de NDFF geven weer dat de gierzwaluw recent is waargenomen in de omgeving van de onderzoekslocatie. Dit betreft hoogstwaarschijnlijk een kolonie gierzwaluwen die broedt in de woonwijk ten zuidwesten van de onderzoekslocatie. De gierzwaluw is een koloniebroeder die gebruik maakt van gebouwen om te nesten. De onderzoekslocatie ligt niet in een woonkern en de bebouwing op de onderzoekslocatie is daarnaast ook niet geschikt voor de gierzwaluw. Schadelijke handelingen die leiden tot een vergunningsplicht met betrekking op de gierzwaluw zijn uitgesloten.

Roek

Volgens verspreidingsgegevens van de NDFF zijn in de directe omgeving van de onderzoekslocatie waarnemingen gedaan van de roek. Roeken broeden in kolonies in bomen. De aanwezigheid van roeken is onmiskenbaar vanwege de hoge (jaarronden) activiteit op en rond de kolonie. Op de planlocatie zijn geen bomen aanwezig. De bomen rondom de onderzoekslocatie konden tijdens het veldbezoek goed worden onderzocht op de aanwezigheid van nesten (zie figuur 4.1 en 4.2). Op de onderzoekslocatie zijn geen grote nesten van roeken aangetroffen. Er was tevens geen activiteit van roeken op de onderzoekslocatie. Schadelijke handelingen die leiden tot een vergunningsplicht met betrekking op de roek zijn uitgesloten.



Figuur 4.1 Bomen in de directe omgeving te zuidoosten van de planlocatie.



Figuur 4.2 Bomen in de directe omgeving ten westen van de planlocatie.

Ransuil en sperwer

Volgens verspreidingsgegevens van de NDFF zijn binnen enkele kilometers van de onderzoekslocatie waarnemingen gedaan van de ransuil en sperwer. Ransuilen en sperwers kunnen broeden binnen de bebouwde kom, in rustige tuinen, op begraafplaatsen en andere rustige plekken. Deze soorten zijn voor hun nesten afhankelijk van (hoge) boomopstanden. Op de planlocatie zijn geen bomen aanwezig. De bomen rondom de onderzoekslocatie konden tijdens het veldbezoek goed worden onderzocht op de aanwezigheid van nesten (zie figuur 4.1 en 4.2). Tijdens de quickscan zijn geen grote nesten aangetroffen die gebruikt kunnen worden door de ransuil of sperwer. Verstoring ten aanzien van potentieel jaarrond beschermde nesten van de ransuil en sperwer kan op basis van de huidige onderzoeksinspanning worden uitgesloten. Schadelijke handelingen die leiden tot een vergunningsplicht met betrekking op de ransuil en sperwer zijn uitgesloten.

De broedvogels waarvan het nest in uitzonderlijke gevallen eveneens jaarrond is beschermd, zijn voornamelijk holenbroeders, zoals spechten en mezen, of makers van grote nesten, zoals ekster en zwarte kraai. Aangezien er geen bomen op de planlocatie staan en er geen bomen of struiken verwijderd worden voor de ingreep is het uit te sluiten dat er broedgevallen van deze soorten op de planlocatie aanwezig zijn. Daarnaast gaat het hierbij om algemeen voorkomende soorten, die ook in de directe omgeving voldoende broedgelegenheid hebben. Er zijn derhalve geen bijzondere ecologische omstandigheden die rechtvaardigen dat de nesten van genoemde soorten op de onderzoekslocatie een jaarrond beschermde status zouden moeten hebben.

Overige broedvogels

De bebouwing op de onderzoekslocatie kan mogelijk nestgelegenheid bieden aan broedvogelsoorten zoals de Turkse tortel. Deze soort kan bijvoorbeeld op een regenpijp of uitstekende buis een nest maken. De nesten van deze soorten zijn alleen beschermd op het moment dat ze als zodanig in gebruik zijn. Schadelijke handelingen die leiden tot een vergunningsplichtig geval zijn te voorkomen (zie hoofdstuk 5).

4.2 Vleermuizen

Volgens verspreidingsgegevens en de verspreidingsatlas van de NDFF is de onderzoekslocatie gelegen in een deel van Nederland waar de volgende vleermuissoorten kunnen voorkomen: gewone dwergvleermuis, ruige dwergvleermuis, rosse vleermuis, laatvlieger, gewone grootoorvleermuis, franjestaart, Bechstein's vleermuis, meervleermuis, baardvleermuis, bosvleermuis en watervleermuis.

Verblijfplaatsen op de onderzoekslocatie

Bij verblijfplaatsen van vleermuizen is onderscheid te maken tussen een zomerverblijf, kraamverblijf, paar/baltsverblijf (die ook als individueel winterverblijfplaats gebruikt kunnen worden) en massawinterverblijf. Deze functies worden mede bepaald door specifieke kenmerken van bebouwing op de onderzoekslocatie. Deze verblijfplaatsen kunnen door diverse vleermuissoorten worden gebruikt.

De bebouwing op de onderzoekslocatie is niet geschikt als verblijfplaats voor vleermuizen (zie figuur 4.3 t/m 4.5). Er zijn geen spouwmuren aanwezig die middels stootvoegen bereikbaar zijn voor vleermuizen. De ruimte langs de dakranden geeft geen toegang tot geschikte ruimte voor verblijfplaatsen voor vleermuizen. Verder zijn er geen ruimtes achter betimmeringen waargenomen, waar vleermuizen gebruik van kunnen maken.



Figuur 4.3 Ongeschikte bebouwing op de planlocatie.



Figuur 4.4 Ongeschikte bebouwing op de planlocatie.



Figuur 4.5 Ongeschikte bebouwing (Romneyloods) op de planlocatie.

Er zijn geen bomen op de onderzoekslocatie aanwezig die kunnen dienen als potentiële vaste rust- of voortplantingsplaats voor boombewonende vleermuizen. Verblijfplaatsen van boombewonende vleermuizen op de planlocatie zijn uitgesloten.

Verblijfplaatsen buiten de onderzoekslocatie

Het is door de onderlinge afstand tot de bebouwing in de omgeving niet aannemelijk dat er in de directe invloedssfeer van de onderzoekslocatie potentiële verblijfplaatsen aanwezig zijn die negatieve invloed kunnen ondervinden van de werkzaamheden.

Foerageerhabitat

De onderzoekslocatie zal, gelet op het aanwezige habitat gebruikt kunnen worden door in de omgeving verblijvende vleermuizen als gewone dwergvleermuis, ruige dwergvleermuis en laatvlieger om te foerageren. De plannen zullen echter geen aantasting van belangrijk foerageerhabitat vormen. Door de voorgenomen ingreep zal het aanbod van foerageermogelijkheden niet in het geding komen, in de directe omgeving is meer geschikt foerageerhabitat voor vleermuizen aanwezig. Het betreft de watergang ten oosten van de onderzoekslocatie en de 'Veld-Vijvers' bij de paleistuinen van 'Het Loo' ten westen van de onderzoekslocatie.

Vliegroutes

Vleermuizen maken veelal gebruik van lijnvormige (donkere) landschapselementen als houtsingels, beken en lanen om zich te verplaatsen tussen verblijfplaatsen en foerageergebieden. Doordat dergelijke lijnvormige elementen ontbreken op de onderzoekslocatie, worden er geen potentiële vliegroutes verstoord.

4.3 Overige zoogdieren

Alle zoogdieren in Nederland zijn beschermd. Voor sommige algemeen voorkomende soorten geldt een provinciale vrijstelling bij ruimtelijke ontwikkeling. Op deze wijze is er onderscheid te maken in streng beschermde en minder streng beschermde soorten.

Streng beschermde soorten

Volgens verspreidingsgegevens van de NDFF en Broekhuizen et al. (2016) ligt de onderzoekslocatie binnen het verspreidingsgebied van de volgende streng beschermde grondgebonden zoogdieren: steenmarter, boommarter, eekhoorn, das, bunzing, wezel en hermelijn.

Boommarter en steenmarter

Volgens de verspreidingsgegevens van de NDFF ligt de onderzoekslocatie binnen het leefgebied van de boommarter en steenmarter. Volgens gegevens van de NDFF is binnen enkele honderden meters rondom de onderzoekslocatie in de afgelopen 5 jaar de steenmarter waargenomen. Steenmarters gebruiken hooizolders, loze ruimtes onder het dak, schuurtjes maar ook stenenstapels of takkenhopen, als verblijfplaats. Een steenmarter heeft binnen zijn territorium verscheidene verblijfplaatsen. Boommarters komen vooral voor in bosrijke gebieden en gebruiken grote boomholtes, konijnen-, vossen of dassenhopen of soortgelijke plaatsen als de verblijfplaatsen als de steenmarter. De planlocatie bevat geen geschikt leefgebied voor de boommarter. Tijdens het veldbezoek zijn geen sporen, zoals uitwerpselen, latrines, prooiresten, krabsporen of beschadigingen aan de bebouwing, aangetroffen die duiden op het gebruik van de onderzoekslocatie als vaste rust- of voortplantingsplaats door een van deze martersoorten. Bij intensief gebruik van een locatie door deze soort zijn dergelijke sporen vrij eenvoudig aan te treffen. Gelet op het ontbreken ervan kan worden gesteld dat de onderzoekslocatie niet in gebruik is door de steenmarter als vaste rust- of voortplantingsplaats.

Eekhoorn

Volgens verspreidingsgegevens van de NDFF en Broekhuizen et al. (2016) ligt de onderzoekslocatie binnen het verspreidingsgebied van de streng beschermde eekhoorn. De onderzoekslocatie vormt geen geschikt habitat voor de eekhoorn. Er zijn geen bomen aanwezig op de planlocatie. De hoge bomen rondom de onderzoekslocatie konden tijdens het veldbezoek van de quickscan goed worden onderzocht op de aanwezigheid van nesten. Er zijn geen nesten van eekhoorns aangetroffen, zodat de aanwezigheid van een vaste rust- of voortplantingsplaats van de eekhoorn kan worden uitgesloten.

Das

De das komt volgens de verspreidingsgegevens voor in de omgeving. De onderzoekslocatie is door het ontbreken van reliëf en/of schuilmogelijkheden ongeschikt als vaste rust- of voortplantingsplaats door dassen. Tijdens het veldbezoek zijn op de onderzoekslocatie en de directe omgeving eveneens geen loop- of eetsporen, latrines en/of wissels aangetroffen die duiden op de aanwezigheid en/of het gebruik van de onderzoekslocatie door de das. Dassens zullen eerder hun leefgebied hebben in de nabijgelegen natuurgebieden en de aansluitende weilanden. Verstoring ten aanzien van de das als gevolg van de voorgenomen ingreep is niet aan de orde.

Bunzing, wezel en hermelijn

De bunzing en wezel komen volgens de verspreidingsgegevens van de NDFF voor in de omgeving van de onderzoekslocatie. Ondanks dat de hermelijn niet in de omgeving is waargenomen, is het mogelijk dat ook deze soort voorkomt in de omgeving. Aangezien het op de onderzoekslocatie ontbreekt aan landschapselementen die met elkaar in verbinding staan, is het uit te sluiten dat de onderzoekslocatie onderdeel uitmaakt van het functioneel leefgebied van kleine marterachtigen. De kleine marterachtigen zijn namelijk sterk gebonden aan landschapselementen zoals houtwallen en bosschages die dekking bieden gedurende het foerageren en migreren tussen de vaste rust- of voortplantingsplaatsen en de foerageergebieden. Gezien het ontbreken van voldoende schuilmogelijkheid en geschikte voortplantingslocaties zijn negatieve effecten voor kleine marterachtigen, als gevolg van de voorgenomen ingreep, uit te sluiten.

Het voorkomen van overige grondgebonden zoogdieren waarvoor geen vrijstelling geldt, is tijdens het veldbezoek niet vastgesteld. Vanwege het ontbreken van geschikt habitat kan het voorkomen ervan redelijkerwijs worden uitgesloten.

Licht beschermde soorten

De onderzoekslocatie vormt geschikt habitat voor een aantal soorten grondgebonden zoogdieren. Het gaat daarbij om algemene soorten als egel en rosse woelmuis. Er dient rekening gehouden te worden met de algemene zorgplicht (zie hoofdstuk 5).

4.4 Reptielen, amfibieën en vissen

Reptielen

Reptielen stellen specifieke eisen aan het habitat die betrekking hebben op verschillende factoren. Op de onderzoekslocatie is geen geschikt habitat voor reptielen aanwezig.

Amfibieën en vissen

Het is niet te verwachten dat het waterbassin voortplantingshabitat biedt voor in het wild voorkomende (algemene) amfibieënsoorten als de gewone pad of de kleine watersalamander, of wilde vissoorten, waardoor bij verwijdering van het waterbassin geen sprake is van een overtreding van de Omgevingswet.

De onderzoekslocatie vormt weinig geschikt landhabitat voor amfibieën. Incidenteel kunnen algemene soorten als bruine kikker en gewone pad beschutting vinden tussen de beplanting rondom de Romneyloos. De sloot die grenst aan de onderzoekslocatie kan voortplantingsmogelijkheden bieden aan beide soorten. Voor de mogelijk incidenteel te verwachten soorten geldt een algehele vrijstelling van de Omgevingswet, wel dient er rekening gehouden te worden met de algemene zorgplicht (zie hoofdstuk 5).

4.5 Ongewervelden

Libellen

Er zijn slechts enkele libellensoorten die binnen de Omgevingswet een strenge bescherming genieten. Deze zijn voor wat betreft hun verspreiding gebonden aan specifieke habitateisen, die veelal alleen in natuurgebied zijn te vinden. Beschermde soorten zijn op de onderzoekslocatie uit te sluiten.

Vlinders

Beschermde vlinders stellen specifieke eisen aan het voortplantingshabitat met waard- en nectarplanten. De onderzoekslocatie bestaat volledig uit gemaaid gazon en verharding en/of bebouwing. Het is uitgesloten dat er binnen de onderzoekslocatie geschikt habitat aanwezig is voor een (deel)populatie van een beschermde vlindersoort.

Overige soorten

Overige beschermde soorten, zoals vliegend hert, Europese rivierkreeft, vermiljoenkever en platte schijfhoren, zijn op de onderzoekslocatie uit te sluiten. Er is geen geschikt habitat voor dergelijke beschermde soorten op de onderzoekslocatie aanwezig en er zijn geen waarnemingen bekend in de directe omgeving van de onderzoekslocatie.

4.6 Planten

Aangezien de locatie geheel bestaat uit gemaaid gazon, tuinplanten, bebouwing en verharding, is het niet te verwachten dat er beschermde of zeldzame plantensoorten op de locatie te vinden zijn. Tijdens het veldbezoek zijn geen beschermde planten waargenomen.

4.7 Specifieke zorgplicht

Onder de specifieke zorgplicht vallen de in Nederland in het wild levende vogelsoorten, genoemd in bijlage I van de Vogelrichtlijn, en niet in de bijlage genoemde, geregeld in Nederland voorkomende trekvogelsoorten als bedoeld in artikel 2.4, tweede lid, van de Vogelrichtlijn. Verder vallen hieronder de soorten uit bijlagen II, IV en V van de Habitatrichtlijn en dier- en plantensoorten genoemd in de Rode Lijsten.

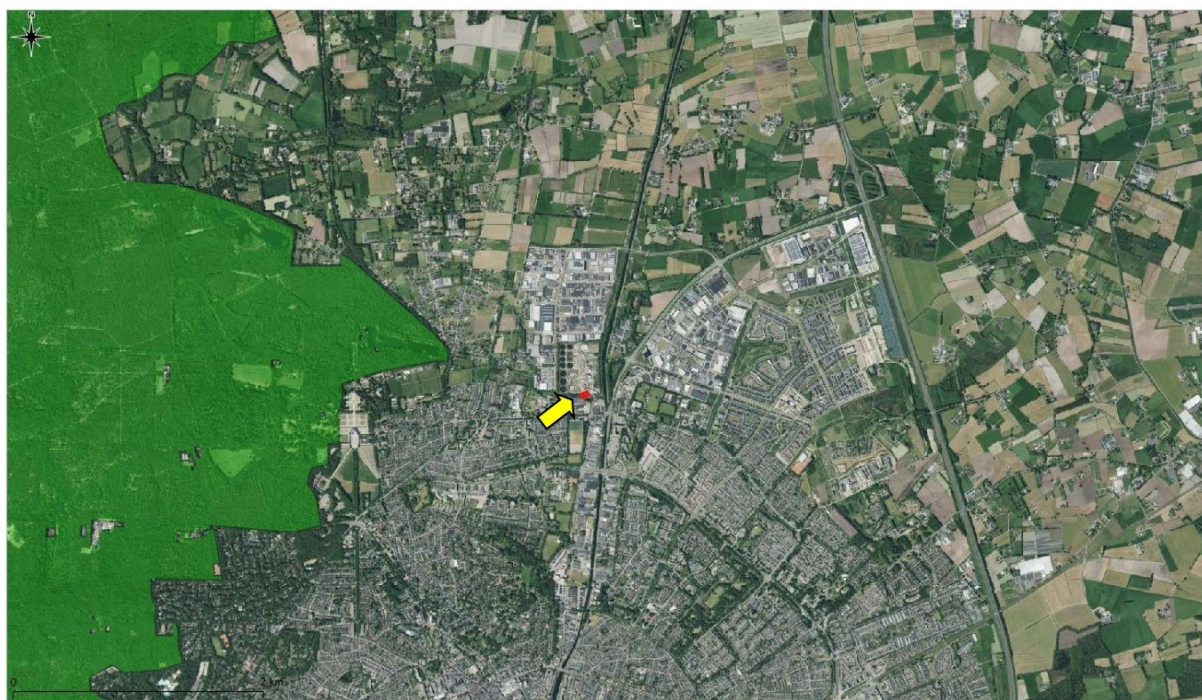
Volgens de actuele verspreidingsgegevens van flora en fauna uit de Nationale Databank Flora en Fauna (NDFF) zijn er geen Rode Lijst soorten in de afgelopen 3 jaar waargenomen. Door te voldoen aan de algemene zorgplicht kan worden vastgesteld dat nadelige gevolgen kunnen worden uitgesloten voor dier- en plantensoorten die zijn opgenomen in de Rode Lijst.

6 TOETSING AAN GEBIEDENBESCHERMING

In algemene zin kan er door een plan sprake zijn van negatieve gevolgen, op vanuit de Omgevingswet aange-
wezen beschermde gebieden. In dit hoofdstuk wordt beschreven voor welke gebieden er mogelijk sprake is
van negatieve effecten als gevolg van de voorgenen ingrepen op de onderzoekslocatie. Verder wordt be-
schreven of een vervoltraject noodzakelijk is en wat de eventuele consequenties zijn ten aanzien van vergun-
ningen.

6.1 Natura 2000

De onderzoekslocatie is niet gelegen binnen de grenzen, of in de directe nabijheid van een gebied dat aange-
wezen is als Natura 2000. Het meest nabijgelegen Natura 2000-gebied, Veluwe, bevindt zich op circa 1.1 kilo-
meter afstand ten westen van de onderzoekslocatie (zie figuur 6.1).



Figuur 6.1 Ligging van de onderzoekslocatie ten opzichte van Natura 2000.

De onderzoekslocatie is niet gelegen binnen een Natura 2000-gebied. Indien er sprake zou zijn van een effect, betreft dit een extern effect. Externe effecten als gevolg van licht, trilling en geluid als door de voorgenomen plannen op de onderzoekslocatie zijn, gezien de afstand tot de meest nabijgelegen Natura 2000-gebieden niet te verwachten. Externe effecten als gevolg van een toename van stikstofdepositie zijn vanwege de sloop en bouwwerkzaamheden op voorhand niet uit te sluiten. Vervolgonderzoek in het kader van de vergunningplicht 'Natura 2000-activiteit' ten aanzien van stikstof wordt noodzakelijk geacht. Dit kan in eerste instantie worden onderzocht middels een modelberekening (AERIUS-calculator).

6.2 Natuurnetwerk Nederland

De onderzoekslocatie maakt geen deel uit van het Natuurnetwerk. De onderzoekslocatie ligt echter wel in de nabijheid van een gebied, behorend tot het Natuurnetwerk Nederland. Het meest nabijgelegen gebied bevindt zich circa 10 meter afstand ten zuidoosten van de onderzoekslocatie. In figuur 6.2 is de ligging van de onderzoekslocatie ten opzichte van het Natuurnetwerk Nederland weergegeven.



Figuur 6.2 Ligging van de onderzoekslocatie ten opzichte van het Natuurnetwerk Nederland.

De onderzoekslocatie is gelegen op circa 10 meter afstand van een onderdeel van het Gelders Natuurnetwerk (GNN). Het Natuurnetwerk betreft in Gelderland een louter planologische bescherming van de aangewezen gebieden zelf. Aangezien het planvoornemen niet leidt tot een wijziging van de bestemming van het aangrenzende onderdeel van het Natuurnetwerk zijn aanvullende maatregelen of aanvullend advies ten aanzien van het GNN niet aan de orde.

7 HOUTOPSTANDEN

In art. 11.112 zijn de oogmerken opgenomen voor de activiteiten die houtopstanden, hout en houtproducten. De oogmerken met betrekking tot vellen en herplanten van houtopstanden hebben betrekking op de natuurbescherming, de instandhouding van het bosareaal in Nederland en het beschermen van landschappelijke waarden. De Omgevingswet beschermt bos van minimaal 10 are en bomenrijen van minimaal 21 bomen, gelegen buiten de bebouwde kom (de zogenaamde 'houtopstanden'). Het is verboden deze houtopstanden geheel of gedeeltelijk te vellen zonder voorafgaande melding bij het bevoegd gezag. In dit hoofdstuk wordt beschreven of er bij de voorgenomen kap sprake is van meldingsplicht en herplantplicht. Verder wordt beschreven of er vervolmaatregelen getroffen dienen te worden ten behoeve van de voorgenomen houtkap.

Wegens het ontbreken van bomen op de planlocatie, kan het onderdeel houtopstanden als bedoeld in Artikel 11.111 (Bal) buiten beschouwing worden gelaten. Vervolgstappen zijn niet noodzakelijk.

8 SAMENVATTING EN CONCLUSIES

Econsultancy heeft van Bouwbedrijf Kreeft opdracht gekregen voor het uitvoeren van een quickscan natuurwaarden aan de Vlijtseweg te Apeldoorn.

De quickscan natuurwaarden is uitgevoerd in het kader van de voorgenomen herontwikkeling van de onderzoekslocatie.

Het onderzoek heeft tot doel om in te schatten of er op de onderzoekslocatie planten- en diersoorten, gebieden of houtopstanden aanwezig zijn die volgens de natuurbescherming onder de Omgevingswet een beschermde status hebben en die mogelijk negatieve gevolgen kunnen ondervinden door de voorgenomen ingreep.

De initiatiefnemer is voornemens de bebouwing op de planlocatie te slopen en nieuwe gebouwen te bouwen voor de Warmtecentrale Kerschoten in Apeldoorn.

De aanwezigheid van geschikt habitat op de onderzoekslocatie voor de verschillende soorten en soortgroepen is weergegeven in tabel 8.1. In de tabel is samengevat of de voorgenomen ingreep mogelijk verstorend kan werken en wat de consequenties zijn voor eventuele vervolgstappen, zoals soortgericht nader onderzoek of vergunningstrajecten. In de tabel is weergegeven of maatregelen noodzakelijk zijn om overtreding van de Omgevingswet voor bepaalde soortgroepen te voorkomen.

Tabel 8.1 Overzicht geschiktheid onderzoekslocatie voor soortgroepen en te nemen vervolgstappen.

Soortgroep		Geschikt habitat	Ingreep verstorend	Nader onderzoek	Omgevingsvergunning	Bijzonderheden / opmerkingen*
Broedvogels	algemeen	minimaal	mogelijk	nee	nee	het verwijderen van nestgelegenheden buiten het broedseizoen uitvoeren
	jaarrond beschermd	nee	nee	nee	nee	mogelijke nestplaatsen huismus in de omgeving van de planlocatie worden niet aangetast
Vleermuizen	verblijfplaatsen	nee	nee	nee	nee	-
	foerageergebied	minimaal	nee	nee	nee	voldoende alternatief in de omgeving beschikbaar
	vliegroutes	nee	nee	nee	nee	-
Algemene grondgebonden zoogdieren en amfibieën		ja	mogelijk	nee	nee	aandacht voor zorgplicht ten aanzien van algemene soorten als de egel, rosse woelmuis, gewone pad en bruine kikker
Overige soort(groep)en		nee	nee	nee	nee	-

Gebiedsbescherming	Gebied aanwezig	Ingreep verstorend	Nader onderzoek	Vergunningplicht	Bijzonderheden / opmerkingen*
Natura 2000	1.1 km	mogelijk	ja	mogelijk	stikstofberekening noodzakelijk
Natuurnetwerk Nederland	10 m	nee	nee	nee	-
Houtopstanden	n.v.t.				-

* Wijzigingen in het planvoornemen kunnen van invloed zijn op de uitkomst van het onderzoek.

Conclusie

Er zijn geen streng beschermde vogels, zoogdieren, reptielen, amfibieën, vissen, ongewervelden of vaatplanten te verwachten op de planlocatie.

Het is mogelijk dat er een algemene broedvogel zoals de Turkse tortel een nest maakt op een uitstekende (regen)pijp bij de bebouwing die gesloopt gaat worden. Eventueel aanwezige nesten van deze soort mogen worden weggehaald wanneer deze niet in gebruik zijn. Daarnaast dient er rekening gehouden te worden met de algemene zorgplicht voor incidenteel voorkomende algemene grondgebonden zoogdieren als de egel en rosse woelmuis en algemene amfibieën zoals de gewone pad en bruine kikker. Dieren die gedurende de werkzaamheden worden aangetroffen dienen de gelegenheid te krijgen om veilig weg te komen. Verder zijn er in het kader van de zorgplicht redelijkerwijs geen speciale maatregelen te treffen.

Voor beschermde soorten behorend tot de overige soortgroepen zijn overtredingen ten aanzien van de Omgevingswet wegens het ontbreken van geschikt habitat, het ontbreken van sporen en/of vanwege een vrijstelling bij ruimtelijke ontwikkeling niet aan de orde. Wel dient rekening te worden gehouden met de algemene zorgplicht.

Externe effecten als gevolg van een toename van stikstofdepositie zijn vanwege de sloop- en bouwwerkzaamheden op voorhand niet uit te sluiten. Vervolgonderzoek in het kader van de vergunningplicht 'Natura 2000-activiteit' ten aanzien van stikstof wordt noodzakelijk geacht.

GERAADPLEEGDE BRONNEN

(BIJ12 (2023a). Kennisdocument gierzwaluw. Opgehaald van <https://www.bij12.nl/onderwerp/natuurinformatie/kennisdocumenten-soorten-natuurbescherming/>

BIJ12 (2023b). Kennisdocument huismus. Opgehaald van <https://www.bij12.nl/onderwerp/natuurinformatie/kennisdocumenten-soorten-natuurbescherming/>

BIJ12 (2017a). Kennisdocument gewone dwergvleermuis. Opgehaald van <https://www.bij12.nl/onderwerp/natuurinformatie/kennisdocumenten-soorten-natuurbescherming/>

Broekhuizen, S., Spoelstra, K., Thissen, J., Canters, K. & Buys, J. (2016). Atlas van de Nederlandse zoogdieren - Natuur van Nederland 12. Naturalis Biodiversity Center & EIS Kenniscentrum Insecten en andere ongewervelden, Leiden.

Limpens H. & Regelink J. (2017). Vleermuizen en planologie. Zoogdiervereniging, Nijmegen.

Ministerie van Landbouw, Natuur en Voedselkwaliteit (z.d.). Natura 2000 gebieden. Geraadpleegd op 18 januari 2024 van <https://www.natura2000.nl/gebieden>.

Nationale Database Flora en Fauna (z.d.). Uitvoerportaal; zoekgebied bebouwde kom Apeldoorn, periode 2018-2023. NDFF. Geraadpleegd op 18 januari 2024 van <https://ndff-ecogrid.nl>.

Ravon (z.d.). Soorten. Geraadpleegd op 18 januari 2024 van <https://www.ravon.nl/Soorten/Soortinformatie>

Sovon (z.d.). Soortenoverzicht. Geraadpleegd op 18 januari 2024 van <https://stats.sovon.nl/stats/soorten>.

Verspreidingsatlas (z.d.). NDFF Verspreidingsatlas. Geraadpleegd op 18 januari 2024 van <https://www.verspreidingsatlas.nl/>.

Vleermuisvakberaad Netwerk Groene Bureaus (2021). Vleermuisprotocol 2021. Opgehaald van <https://netwerkgroenebureaus.nl/vleermuisprotocol>.

Vlinderstichting (z.d.) Vlinders. Geraadpleegd op 18 januari 2024 van <https://www.vlinderstichting.nl/vlinders>

Vogelbescherming (z.d.). Vogelgids. Geraadpleegd op 18 januari 2024 van <https://www.vogelbescherming.nl/>

Zoogdiervereniging (z.d.) Zoogdiersoorten. Geraadpleegd op 18 januari 2024 van <https://www.zoogdiervereniging.nl/zoogdiersoorten>

Provinciale bronnen

Provincie Gelderland (2021, maart). Planoviewer - Geconsolideerde Omgevingsverordening Gelderland (maart 2021). Geraadpleegd op 18 januari 2024 van <https://gldanders.planoviewer.nl/planoviewer/>.

Provincie Gelderland (z.d.). Bijlage Kernkwaliteiten Gelders Natuurnetwerk en Groene Ontwikkelingszone. Geraadpleegd op 18 januari 2024 Van https://www.ruimtelijkeplannen.nl/documents/NL.IMRO.9925.PVOmgverordeningGC-gc08/b_NL.IMRO.9925.PVOmgverordeningGC-gc08_733.pdf.

Provincie Gelderland (z.d.). Natuurregels in Gelderland. Geraadpleegd op 18 januari 2024 van <https:// gelderland.maps.arcgis.com/apps/MapSeries/index.html?appid=38465e1d8fec467ba027024c1e3476d1>.

BIJLAGE 1 NATUURWETGEVING EN DOELEN NATURA 2000

Natuurwetgeving Natura 2000

Deze bijlage geeft achtergrondinformatie over de natuurwetgeving waaraan de voorgenomen ingreep op de onderzoekslocatie wordt getoetst. Deze bijlage is niet toegespitst op de situatie op de onderzoekslocatie, maar geeft enkel een beschrijving van de vigerende, en per 1-1-2024 geldende, wetgeving. Indien een plangebied in of nabij een beschermd gebied is gelegen, dan dient te worden bepaald of er een (extern) effect valt te verwachten op Natura 2000.

Natura 2000 is de benaming voor een Europees netwerk van natuurgebieden waarin belangrijke flora en fauna voorkomen, gezien vanuit een Europees perspectief. Met Natura 2000 wil men deze flora en fauna duurzaam beschermen. De staatssecretaris van Economische Zaken heeft voor Nederland ruim 162 Natura 2000-gebieden aangewezen. Gezamenlijk hebben ze een oppervlak van ruim 1,1 miljoen hectare. Ze maken deel uit van een samenhangend netwerk van natuurgebieden in de Europese Unie die zijn aangewezen op grond van de vogelrichtlijn en habitatrichtlijn. Het doel van Natura 2000 is het keren van de achteruitgang van de biodiversiteit.

Binnen een gebied kan spanning optreden tussen economie en ecologie. In een zogenaamd beheerplan leggen Rijk en provincies vast welke activiteiten, op welke wijze mogelijk zijn. Uitgangspunt is steeds het realiseren van ecologische doelen met respect voor en in een zorgvuldige balans met wat particulieren en ondernemers willen. Het opstellen gebeurt daarom in overleg met alle direct betrokkenen, zoals beheerders, gebruikers, omwonenden, gemeenten, natuurorganisaties en waterschappen. Samen geven ze invulling aan beleven, gebruiken en beschermen. Daar draait het om in de Nederlandse Natura 2000-gebieden (bron: Regiegroep Natura 2000).

Het is verboden zonder vergunning van gedeputeerde staten een project te realiseren dat niet direct verband houdt met of nodig is voor het beheer van een Natura 2000-gebied, maar afzonderlijk of in combinatie met andere plannen of projecten significante gevolgen kan hebben voor een Natura 2000-gebied (artikel 2.7, lid 2 Wnb. en per 1-1-2024 artikel 5.1, lid 1, sub e Ow, zie H 6.1 Omgevingswet).

Handelingen die een negatieve invloed hebben op Natura 2000-gebieden, worden slechts onder strikte voorwaarden toegestaan. Een vergunning is vereist. Door middel van het Nederlandse vergunningsstelsel wordt een zorgvuldige afweging gewaarborgd. De vergunningen zullen beoordeeld en afgegeven worden door het bevoegd gezag. De provincie is bevoegd gezag voor de toetsing van handelingen met mogelijke gevolgen voor beschermde Natura 2000-gebieden (de gebiedenbeschermingsbepalingen). Alleen bij ruimtelijke ingrepen waarmee grote nationale belangen zijn gemoeid, blijft het Rijk bevoegd gezag.

Doelen Natura 2000

Voor ieder Natura 2000-gebied geldt dat deze een specifiek internationaal belang heeft voor bepaalde soorten en/of habitattypen. Op grond van de staat van instandhouding en het relatief belang van soorten en habitattypen zijn de belangrijkste verbeteropgaven en doelen op landelijk niveau vastgesteld. Deze landelijke doelen vormen de kaders voor de formulering van instandhoudingdoelen op gebiedsniveau. Algemene doelen zijn behoud en indien van toepassing herstel van:

- De bijdrage van het Natura 2000-gebied aan de ecologische samenhang van Natura 2000 zowel binnen Nederland als binnen de Europese Unie;
- De bijdrage van het Natura 2000-gebied aan de biologische diversiteit en aan de gunstige staat van instandhouding van natuurlijke habitats en soorten binnen de Europese Unie, die zijn opgenomen in bijlage I of bijlage II van de Habitatrichtlijn. Dit behelst de benodigde bijdrage van het gebied aan het streven naar een op landelijk niveau gunstige staat van instandhouding voor de habitattypen en de soorten waarvoor het gebied is aangewezen;
- De natuurlijke kenmerken van het Natura 2000-gebied, inclusief de samenhang van de structuur en functies van de habitattypen en van de soorten waarvoor het gebied is aangewezen;
- De op het gebied van toepassing zijnde ecologische vereisten van de habitattypen en soorten waarvoor het gebied is aangewezen.

BIJLAGE 2 NATUURWETGEVING en doelen Natuurnetwerk Nederland

Natuurwetgeving Natuurnetwerk Nederland

Deze bijlage geeft achtergrondinformatie over de natuurwetgeving waaraan de voorgenomen ingreep op de onderzoekslocatie is getoetst. Deze bijlage is niet toegespitst op de situatie op de onderzoekslocatie, maar geeft enkel een beschrijving van de vigerende, en per 1-1-2024 geldende, wetgeving. Indien een plangebied in of nabij een beschermd gebied is gelegen, dan dient te worden bepaald of er een (extern) effect valt te verwachten. Het gaat daarbij om gebieden behorend tot het Natuurnetwerk Nederland.

Het Natuurnetwerk Nederland is het Nederlands netwerk van bestaande en nieuw aan te leggen natuurgebieden. Het netwerk moet natuurgebieden beter verbinden met elkaar en met het omringende agrarisch gebied.

Het Natuurnetwerk Nederland bestaat uit:

- Bestaande natuurgebieden, waaronder de 20 Nationale Parken;
- Gebieden waar nieuwe natuur aangelegd wordt;
- Landbouwgebieden, beheerd volgens agrarisch natuurbeheer;
- Ruim 6 miljoen hectare grote wateren: meren, rivieren, de Noordzee en de Waddenzee;
- Alle Natura 2000-gebieden.

Volgens de huidige geldende wetgeving, conform artikel 1.12 van de Wet natuurbescherming dragen gedeputeerde staten in hun provincie zorg voor de totstandkoming en instandhouding van een samenhangend landelijk ecologisch netwerk, genaamd 'Natuurnetwerk Nederland'. Zij wijzen daartoe in hun provincie gebieden aan die tot dit netwerk behoren. De planologische begrenzing en beschermingsregimes van het Natuurnetwerk Nederland gaan tot op heden via het traject van de provinciale ruimtelijke structuurvisies en verordeningen. Per 1 januari 2024 staan de bijzondere provinciale natuurgebieden en bijzondere provinciale landschappen in de omgevingsverordening, aangewezen door de provincie Noord-Holland (artikel 2.44, lid 4 en 5 Ow en artikel 7.6, lid 1 Bkl, zie H 6.1 Omgevingswet).

Initiatiefnemers van ingrepen binnen of in de directe nabijheid van het Natuurnetwerk Nederland dienen de effecten van de ingreep op kernkwaliteiten en omgevingscondities te onderzoeken. De omgevingscondities zullen ten opzichte van de oorspronkelijke situatie mogelijk veranderen. Dit zal middels een zogenaamde nee, tenzij-toets moeten worden onderzocht.

Ingrepen die de natuur significant aantasten, mogen niet worden toegestaan in het bestemmingsplan ("nee"), tenzij ze een groot openbaar belang dienen én er geen alternatieven zijn buiten de natuur. Als het toegestaan is, is natuurcompensatie verplicht (op een andere plek moet dan nieuwe natuur komen).

Doelen Natuurnetwerk Nederland

Het Natuurnetwerk Nederland is gericht op de volgende algemene doelen:

- Het beschermen en ontwikkelen van de natuur, mede vanwege de intrinsieke waarde en het behouden en herstellen van de biologische diversiteit;
- Het doelmatig beheren, gebruiken en ontwikkelen van de natuur ter vervulling van maatschappelijke functies;
- Het verzekeren van een samenhangend beleid gericht op het behoud en beheer van waardevolle landschappen, vanwege hun bijdrage aan de biologische diversiteit en hun cultuurhistorische betekenis, mede ter vervulling van maatschappelijke functies.

BIJLAGE 3 OMGEVINGSWET

Omgevingswet

AFDELING 2.6 BIJZONDERE TAKEN EN BEVOEGDHEDEN

§ 2.6.3 Bijzondere bevoegdheden natuur en landschap

Artikel 2.44 (aanwijzing natuurgebieden en landschappen)

1. Onze Minister voor Natuur en Stikstof wijst ter uitvoering van de vogelrichtlijn of de habitatrichtlijn Natura 2000-gebieden aan en stelt daarbij instandhoudingsdoelstellingen voor die gebieden vast.
2. Onze Minister voor Natuur en Stikstof kan ter uitvoering van de vogelrichtlijn of de habitatrichtlijn bijzondere nationale natuurgebieden aanwijzen en instandhoudingsdoelstellingen voor die gebieden vaststellen.
3. Onze Minister voor Natuur en Stikstof kan nationale parken aanwijzen.
4. Bij omgevingsverordening worden de gebieden aangewezen die behoren tot het natuurnetwerk Nederland.
5. Bij omgevingsverordening kunnen gebieden, met uitzondering van Natura 2000- gebieden of gebieden als bedoeld in het vierde lid, worden aangewezen als bijzondere provinciale natuurgebieden en bijzondere provinciale landschappen.

AFDELING 5.1 DE OMGEVINGSVERGUNNING

§ 5.1.1 Verbodsbepalingen

Artikel 5.1 (omgevingsvergunningplichtige activiteiten wet)

(In de Wet natuurbescherming artikel 2.7)

1. Het is verboden zonder omgevingsvergunning de volgende activiteiten te verrichten:
 - a. een afwijkkomgevingsplanactiviteit,
 - b. een rijksmonumentenactiviteit,
 - c. een ontgrondingsactiviteit,
 - d. een stortingsactiviteit op zee,
 - e. een Natura 2000-activiteit,
 - f. een jachtgeweeractiviteit,
 - g. een valkeniersactiviteit, tenzij het gaat om een bij algemene maatregel van bestuur aangewezen geval.
2. Het is verboden zonder omgevingsvergunning de volgende activiteiten te verrichten:
 - a. een bouwactiviteit,
 - b. een milieubelastende activiteit,
 - c. een lozingsactiviteit op:
 - 1°. een oppervlaktewaterlichaam,
 - 2°. een zuiveringtechnisch werk,
 - d. een wateronttrekkingsactiviteit,
 - e. een mijnbouwlocatieactiviteit,
 - f. een beperkingengebiedactiviteit met betrekking tot:
 - 1°. een weg,

- 2°. een waterstaatswerk,
 - 3°. een luchthaven,
 - 4°. een hoofdspoorweg, lokale spoorweg of bijzondere spoorweg,
 - 5°. een installatie in een waterstaatswerk,
- h. een flora- en fauna-activiteit, voor zover het gaat om een bij algemene maatregel van bestuur aangewezen geval.

§ 5.1.2 Reikwijdte aanvraag omgevingsvergunning en aanwijzing bevoegd gezag

Artikel 5.7 (aanvraag los of gelijktijdig)

1. Een aanvraag om een omgevingsvergunning kan naar keuze van de aanvrager op een of meer activiteiten betrekking hebben.
2. Met het oog op een doelmatig waterbeheer wordt een omgevingsvergunning voor wateractiviteiten, in bij algemene maatregel van bestuur aangewezen gevallen, los aangevraagd van de omgevingsvergunning voor andere activiteiten als bedoeld in de artikelen 5.1 en 5.4.
3. Een omgevingsvergunning voor een activiteit waarbij de locatie van ondergeschikt belang is, wordt, in bij algemene maatregel van bestuur aangewezen gevallen, los aangevraagd van de omgevingsvergunning voor andere activiteiten.
4. Een omgevingsvergunning voor een milieubelastende activiteit en een omgevingsvergunning voor een wateractiviteit, met uitzondering van een als wateractiviteit aan te merken beperkingengebiedactiviteit, worden gelijktijdig aangevraagd als:
 - a. die activiteiten betrekking hebben op dezelfde ippc-installatie, of
 - b. op die activiteiten de Seveso-richtlijn van toepassing is.
5. Dit artikel is van overeenkomstige toepassing op aanvragen om wijziging van de voorschriften van een omgevingsvergunning.

Besluit kwaliteit leefomgeving

AFDELING 7.3 INSTRUCTIEREGELS MET HET OOG OP NATUURBESCHERMING

§ 7.3.1 Natuurnetwerk Nederland

Artikel 7.6 (aanwijzing en begrenzing natuurnetwerk Nederland)

1. Bij omgevingsverordening worden de gebieden die het natuurnetwerk Nederland, bedoeld in artikel 2.44, vierde lid, van de wet, vormen, aangewezen en wordt de geometrische begrenzing daarvan vastgelegd.
2. De militaire terreinen OT De Haar, OT De Vlasakkers, OT Havelte West, OT Leusderheide, OT Marnewaard en OT Oirschotse Heide, genoemd in bijlage XIV, onder A, waarvan de geometrische begrenzing bij ministeriële regeling is vastgelegd, maken geen deel uit van het natuurnetwerk Nederland.

Artikel 7.8 (beschermingsregime)

1. Bij omgevingsverordening worden in het belang van de bescherming, instandhouding, verbetering en ontwikkeling van de wezenlijke kenmerken en waarden van het natuurnetwerk Nederland regels gesteld over:
 - a. regels in omgevingsplannen als bedoeld in artikel 4.2, eerste lid, van de wet; en

- b. projectbesluiten als bedoeld in artikel 2.23, eerste lid, aanhef en onder a, onder 4°, van de wet.
2. De regels verzekeren in ieder geval dat de kwaliteit en oppervlakte van het natuurnetwerk Nederland niet achteruitgaan, dat de samenhang tussen de gebieden van het natuurnetwerk wordt behouden en dat, als binnen het natuurnetwerk activiteiten worden toegelaten die nadelige gevolgen kunnen hebben voor de wezenlijke kenmerken of waarden van het natuurnetwerk, deze gevolgen tijdig worden gecompenseerd, zodanig dat de kwaliteit, oppervlakte en samenhang van het natuurnetwerk behouden blijven.
3. Over militaire terreinen en terreinen met een militair object als bedoeld in artikel 5.150, eerste lid, binnen het natuurnetwerk Nederland worden bij omgevingsverordening alleen regels gesteld die verzekeren dat tijdige compensatie plaatsvindt van de nadelige gevolgen voor het natuurnetwerk door terreinverharding en bouwactiviteiten op die terreinen.

Besluit activiteiten leefomgeving

AFDELING 11.1 ACTIVITEITEN MET MOGELIJKE GEVOLGEN VOOR NATURA 2000-GEBIEDEN OF BIJZONDERE NATIONALE NATUURGEBIEDEN

§ 11.1.1 Algemeen

Artikel 11.6 (specifieke zorgplicht)

1. Degene die een activiteit als bedoeld in artikel 11.1, eerste lid, verricht en weet of redelijkerwijs kan vermoeden dat die activiteit nadelige gevolgen kan hebben voor het belang, bedoeld in artikel 11.2, is verplicht:
- a. alle maatregelen te nemen die redelijkerwijs van diegene kunnen worden gevraagd om die gevolgen te voorkomen;
 - b. voor zover die gevolgen niet kunnen worden voorkomen: die gevolgen zoveel mogelijk te beperken of ongedaan te maken; en
 - c. als die gevolgen onvoldoende kunnen worden beperkt: die activiteit achterwege te laten voor zover dat redelijkerwijs van diegene kan worden gevraagd.
2. De plicht, bedoeld in het eerste lid, houdt in ieder geval in dat:
- a. voorafgaand aan het verrichten van activiteiten in, of in de directe nabijheid van een Natura 2000-gebied of een bijzonder nationaal natuurgebied kennis wordt genomen van de informatie in het aanwijzingsbesluit van het gebied over de leefgebieden voor vogelsoorten, natuurlijke habitats en habitats van soorten waarvoor het gebied is aangewezen en de daarvoor geldende instandhoudingsdoelstellingen;
 - b. wordt nagegaan of op voorhand op grond van objectieve gegevens verslechterende of significant verstorende gevolgen kunnen worden uitgesloten;
 - c. als die gevolgen niet kunnen worden uitgesloten: wordt nagegaan welke gevolgen de activiteit kan hebben voor de leefgebieden, natuurlijke habitats en habitats van soorten, gelet op de instandhoudingsdoelstellingen;
 - d. alle passende preventieve maatregelen worden getroffen om verslechterende of significant verstorende gevolgen, gelet op de instandhoudingsdoelstellingen, voor het betrokken gebied te voorkomen;
 - e. tijdens en na het verrichten van de activiteit wordt nagegaan of de getroffen maatregelen de beoogde effecten hebben; en

- f. het verrichten van de activiteit wordt gestaakt, of, als staken van de activiteit redelijkerwijs niet meer mogelijk is, passende herstelmaatregelen worden getroffen als zich, ondanks de getroffen maatregelen, verslechterende of significant verstorende gevolgen voordoen voor de leefgebieden, natuurlijke habitats of habitats van soorten waarvoor het gebied is aangewezen.

AFDELING 11.2 ACTIVITEITEN MET BETREKKING TOT DIEREN OF PLANTEN IN HET WILD

§ 11.2.1 Algemeen

Artikel 11.27 (specifieke zorgplicht)

1. Degene die een flora- en fauna-activiteit of een activiteit als bedoeld in artikel 11.22, eerste lid, onder b tot en met g, verricht en weet of redelijkerwijs kan vermoeden dat die activiteit nadelige gevolgen kan hebben voor de belangen, bedoeld in artikel 11.23, is verplicht:

- a. alle maatregelen te nemen die redelijkerwijs van diegene kunnen worden gevraagd om die gevolgen te voorkomen;
- b. voor zover die gevolgen niet kunnen worden voorkomen: die gevolgen zoveel mogelijk te beperken of ongedaan te maken; en
- c. als die gevolgen onvoldoende kunnen worden beperkt: die activiteit achterwege te laten voor zover dat redelijkerwijs van diegene kan worden gevraagd.

2. Voor flora- en fauna-activiteiten houdt deze plicht in ieder geval in dat:

- a. voorafgaand aan het verrichten van de activiteit wordt nagegaan of er aanwijzingen zijn van de aanwezigheid op de locatie waar de activiteit wordt verricht of in de directe nabijheid van die locatie van:
 - 1°. van nature in Nederland in het wild levende vogels van soorten, genoemd in bijlage I bij de vogelrichtlijn, en niet in die bijlage genoemde, geregeld in Nederland voorkomende trekvogelsoorten als bedoeld in artikel 4, tweede lid, van die richtlijn;
 - 2°. van nature in Nederland in het wild levende dieren of planten van soorten, genoemd in de bijlagen II, IV en V bij de habitatrichtlijn;
 - 3°. dieren of planten van soorten, genoemd in bijlage IX of in de rode lijsten, bedoeld in artikel 2.19, vijfde lid, onder a, onder 3°, van de wet; en
 - 4°. voor die soorten belangrijke leefgebieden of natuurlijke habitats;
- b. als deze aanwijzingen er zijn: wordt vastgesteld of op voorhand op grond van objectieve gegevens nadelige gevolgen kunnen worden uitgesloten voor dieren van die soorten, hun nesten, hun foerageerplaatsen, hun voortplantingsplaatsen, hun rustplaatsen en hun eieren, of voor planten van die soorten;
- c. als die gevolgen niet kunnen worden uitgesloten: wordt nagegaan welke gevolgen de activiteit kan hebben voor dieren van die soorten, hun nesten, hun foerageerplaatsen, hun voortplantingsplaatsen, hun rustplaatsen en hun eieren, of voor planten van die soorten;
- d. alle passende preventieve maatregelen worden getroffen om die nadelige gevolgen te voorkomen;
- e. tijdens en na het verrichten van de activiteit wordt nagegaan of de getroffen maatregelen de beoogde effecten hebben; en
- f. het verrichten van de activiteit wordt gestaakt als de nadelige gevolgen toch niet worden voorkomen, of, als staken van de activiteit redelijkerwijs niet meer mogelijk is, passende herstelmaatregelen worden getroffen.

3. Voor de uitoefening van de jacht en activiteiten om populaties van in het wild levende dieren te beheren of om schade door dieren te bestrijden houdt deze plicht in ieder geval in, dat een ieder die een in het wild levend dier doodt of vangt voorkomt dat het dier onnodig lijdt.

Artikel 11.28 (voorkomen onnodig lijden van dieren)

Een ieder die een in het wild levend dier doodt of vangt, voorkomt dat het dier onnodig lijdt.

§ 11.2.3 Flora- en fauna-activiteiten: omgevingsvergunning soorten habitatrichtlijn

Artikel 11.46 (aanwijzing vergunningplichtige gevallen soorten habitatrichtlijn: schadelijke handelingen)

(In de Wet natuurbescherming artikel 3.5)

1. Het verbod, bedoeld in artikel 5.1, tweede lid, aanhef en onder g, van de wet, om zonder omgevingsvergunning een flora- en fauna-activiteit te verrichten, geldt voor:

- a. het in hun natuurlijk verspreidingsgebied opzettelijk doden of opzettelijk vangen van in het wild levende dieren van soorten, genoemd in bijlage IV, onder a, bij de habitatrichtlijn, bijlage II bij het verdrag van Bern of bijlage I bij het verdrag van Bonn;
- b. het opzettelijk verstoren van dieren als bedoeld onder a;
- c. het in de natuur opzettelijk vernielen of rapen van eieren van dieren als bedoeld onder a;
- d. het beschadigen of vernielen van de voortplantingsplaatsen of rustplaatsen van dieren als bedoeld onder a; en
- e. het opzettelijk plukken en verzamelen, afsnijden, ontwortelen of vernielen van planten van soorten, genoemd in bijlage IV, onder b, bij de habitatrichtlijn of bijlage I bij het verdrag van Bern, in hun natuurlijke verspreidingsgebied.

2. Het verbod geldt niet als:

- a. het verrichten van de activiteit op grond van een andere wet is toegestaan en is voldaan aan artikel 16, eerste lid, van de habitatrichtlijn; of
- b. de activiteit uitvoering geeft aan:
 - 1°. een instandhoudingsmaatregel als bedoeld in de artikelen 3, eerste lid en tweede lid, onder b, c en d, en 4, eerste lid, eerste zin, en tweede lid, van de vogelrichtlijn of artikel 6, eerste lid, van de habitatrichtlijn; of
 - 2°. een passende maatregel als bedoeld in artikel 6, tweede lid, van de habitatrichtlijn.

3. Onder de soorten, bedoeld in het eerste lid, onder a, worden niet begrepen de soorten, bedoeld in artikel 1 van de vogelrichtlijn.

§ 11.2.4 Flora- en fauna-activiteiten: omgevingsvergunning andere soorten

Artikel 11.54 (aanwijzing vergunningplichtige gevallen andere soorten: schadelijke handelingen)

(In de Wet natuurbescherming artikel 3.10)

1. Het verbod, bedoeld in artikel 5.1, tweede lid, aanhef en onder g, van de wet, om zonder omgevingsvergunning een flora- en fauna-activiteit te verrichten, geldt voor:

- a. het opzettelijk doden of vangen van in het wild levende zoogdieren, amfibieën, reptielen, vissen, dagvlinders, libellen en kevers van de soorten, genoemd in bijlage IX, onder A;

- b. het opzettelijk beschadigen of vernielen van de vaste voortplantingsplaatsen, rustplaatsen of eieren van dieren als bedoeld onder a; en
- c. het opzettelijk in hun natuurlijke verspreidingsgebied plukken en verzamelen, afsnijden, onwortelen of vernielen van vaatplanten van de soorten, genoemd in bijlage IX, onder B.

2. Het verbod geldt niet als:

- a. het gaat om het doden of vangen van de bosmuis, de huisspitsmuis en de veldmuis, of om het beschadigen of vernielen van hun vaste voortplantingsplaatsen of rustplaatsen, voor zover deze dieren zich in of op gebouwen of daarbij behorende erven of roerende zaken bevinden;
- b. het verrichten van de activiteit op grond van een andere wet is toegestaan en is voldaan aan de eisen die zijn opgenomen artikel 8.74l van het Besluit kwaliteit leefomgeving; of
- c. de activiteit deel uitmaakt van:
 - 1°. een instandhoudingsmaatregel als bedoeld in de artikelen 3, eerste lid en tweede lid, onder b, c en d, en 4, eerste lid, eerste zin, en tweede lid, van de vogelrichtlijn of artikel 6, eerste lid, van de habitatrichtlijn; of
 - 2°. een passende maatregel als bedoeld in artikel 6, tweede lid, van de habitatrichtlijn.

