DWARSPROFIEL
SCHAAL 1:500

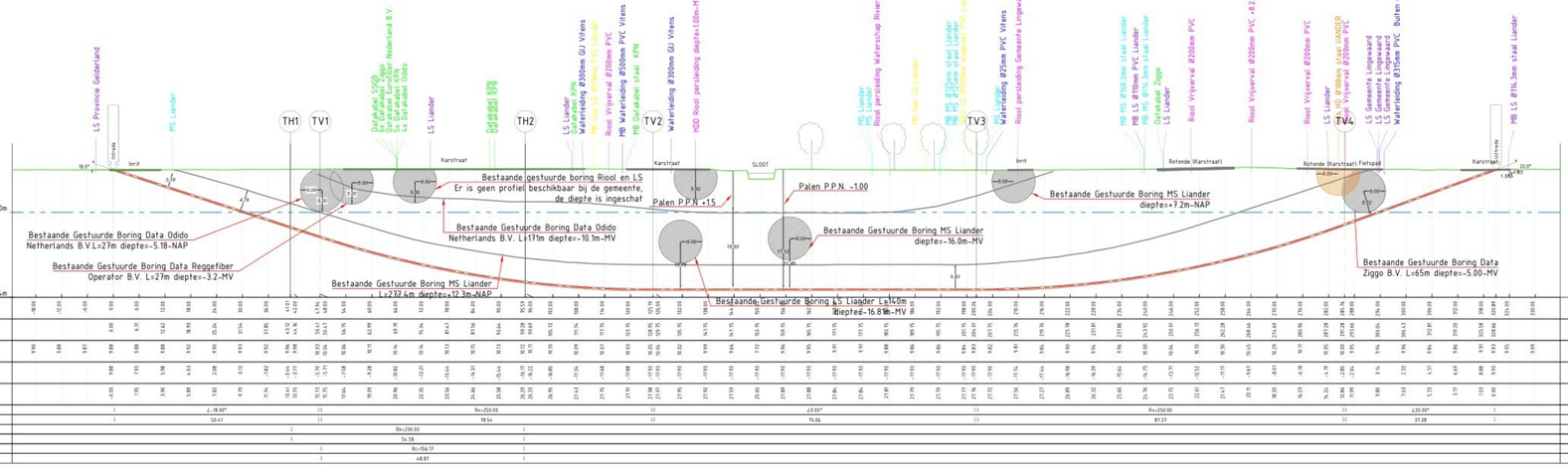

HDD02
Hoogte t.o.v. N.A.P.
Boringtype: Bundel
Totale boerlengte: 328.66m

Hor. afstand t.o.v. Intredepunt (m)	-38.00 … 328.66	Hor. afstand t.o.v. Intredepunt (m)
Werkelijk geboorde lengte (m)	0.00 … 328.66	Werkelijk geboorde lengte (m)
Hoogte maaiveld t.o.v. N.A.P. (m)	9.90 … 9.99	Hoogte maaiveld t.o.v. N.A.P. (m)
Hartlijn boring t.o.v. N.A.P. (m)	9.88 … -19.74	Hartlijn boring t.o.v. N.A.P. (m)
Hartlijn Boring t.o.v. Maaiveld (m)	-0.00 … -29.64	Hartlijn Boring t.o.v. Maaiveld (m)
Verticale hoek/radius (m)	-18.06° (Rv=250.00)	Verticale hoek/radius (m)
Verticale lengte (m)	50.41	Verticale lengte (m)
Horizontale radius (m)	Rh=250.00	Horizontale radius (m)
Horizontale lengte (m)	54.58	Horizontale lengte (m)
Gecombineerde radius (m)	Rc=154.17	Gecombineerde radius (m)
Gecombineerde lengte (m)	48.83	Gecombineerde lengte (m)
Verticale hoek/radius (m)	-8.00° (Rv=250.00)	Verticale hoek/radius (m)
Verticale lengte (m)	95.06	Verticale lengte (m)
Horizontale radius (m)	Rh=250.00	Horizontale radius (m)
Horizontale lengte (m)	54.58	Horizontale lengte (m)
Gecombineerde radius (m)	Rc=154.17	Gecombineerde radius (m)
Gecombineerde lengte (m)	48.83	Gecombineerde lengte (m)
Verticale hoek/radius (m)	20.00°	Verticale hoek/radius (m)
Verticale lengte (m)	37.38	Verticale lengte (m)
Horizontale radius (m)		Horizontale radius (m)
Horizontale lengte (m)		Horizontale lengte (m)
Gecombineerde radius (m)		Gecombineerde radius (m)
Gecombineerde lengte (m)		Gecombineerde lengte (m)

GRONDGEGEVENS

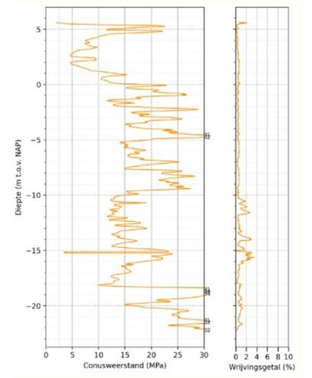

OVERZICHT LOCATIE
SCHAAL 1:500

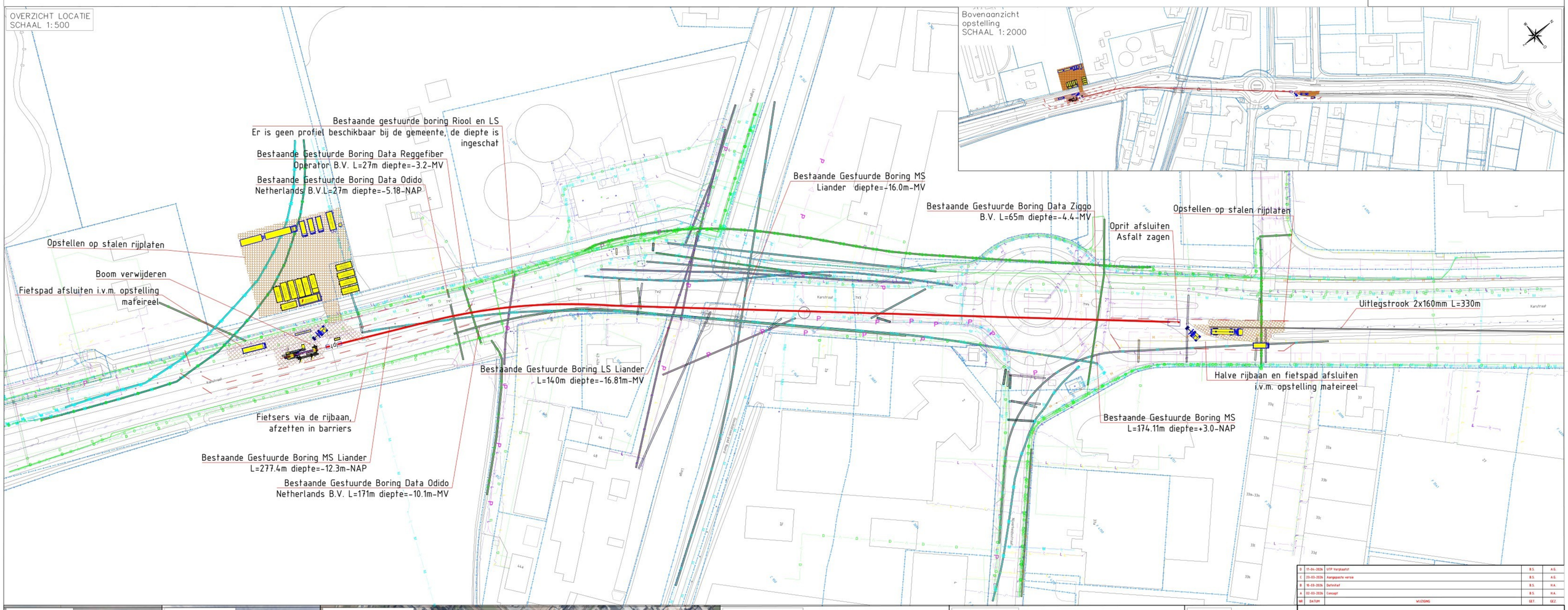

Bovenaanzicht
opstelling
SCHAAL 1:2000

FOTO INTREDE



FOTO UITTREDE



LUCHTFOTO LOCATIE



BUISCONFIGURATIE
SCHAAL 1:10

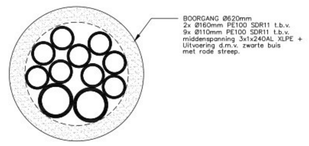

COÖRDINATEN

Tangentpunten lijst 'HDD02'

Naam	X	Y	Hoogte
Intrede	191213.49	435789.68	9.88
TH1	191231.80	435826.38	-3.44
TV1	191235.00	435832.53	-5.70
TH2	191262.50	435871.31	-16.17
TV2	191282.37	435893.25	-17.93
TV3	191332.75	435948.90	-17.93
TV4	191390.14	436012.28	-2.85
Uittrede	191413.71	436038.32	9.93

LEGENDA

- GASLEIDING HD
- GASLEIDING LD
- WATERLEIDING
- RIOLERING VRIJVERVAL
- DUIKER
- DATA
- LAAGSPANNING
- PERSLEIDING
- MIDDENSPANNING

DE LIGGING VAN DE BESTAANDE KABEL(S) EN LEIDINGEN) IS THEORETISCH EN INDICATIEF, EXACTE LOCATIE MOET TER PLAATSE WORDEN GECONTROLEERD EN/OF VASTGESTELD

IN-/UITTREDEPUNT a.d.h.v. WERKELIJKE SITUATIE KABELS & LEIDINGEN TE BEPALEN.

KABELS EN LEIDINGEN GEBASEERD OP KLIC-MELDING 2600032312 (25-02-2026)
DIEPTELIGGING KABELS EN LEIDINGEN ONBEKEND TENZIJ WEERGEGEVEN

MATEN IN METERS EN DIAMETERS IN MILLIMETERS, TENZIJ ANDERS AANGEGEVEN.

D	17-04-2026	UITP Verplaatst	B.S. A.G.
C	23-03-2026	Aangepaste versie	B.S. A.G.
B	10-03-2026	Definitief	B.S. H.A.
A	02-03-2026	Concept	B.S. H.A.
NR	DATUM	WIJZIGING	GET. GEZ.

Gestuurde boring (HDD02) 2xØ160 , 9xØ110 PE100 SDR11
Boring lengte circa 329,00 meter
Karstraat 59, Bemmel

Liander
onderdeel van alliander

Van Voskuilen Intratechniek
Van Voskuilen B.V.
Galileilaan 40, 6716 BP Ede
T: 033-2859950
F: 033-2859960

Datum: 28-09-2026
Beschrijving: Definitief
Schaal: 1/1 | Formaat: A0 | Status: Divers
Onderwerp: Middenspanning
Projectnummer: 0290701
Tekeningnummer: 260502
Bestandsnaam: DP01-HDD02
Revisie: D