Econsultancy

Samen maken we Nederland mooier

ECOLOGIE

RAPPORTAGE

quickscan Wet natuurbescherming

Oude Papendijk 4

Groenlo

Rapport quickscan Wet natuurbescherming

Oude Papendijk 4, Groenlo

Opdrachtgever	Gemeente Oost Gelre Postbus 17 7130 AA Lichtenvoorde
Rapportnummer	22400.003
Versienummer	D1
Status	Definitief
Datum	18 juli 2023
Opsteller[1]	[redacted]c
Kwaliteitscontrole	[redacted], MSc

[1] AVG

In onze rapportages wordt niet gewerkt met handtekeningen en/of parafen. Conform protocol en eisen uit het kwaliteitssysteem wordt het rapport aantoonbaar vrijgegeven. In het kader van de AVG dient, voorafgaand aan publicatie of bij uitlevering aan derden, bijlagen met kadastrale uittreksels en namen van opdrachtgevers verwijderd dan wel zwart gelakt te worden.

KWALITEITSZORG

Econsultancy is lid van het Netwerk Groene Bureaus (NGB). Het NGB is een vereniging van ecologische advies- en onderzoeksbureaus die werkt aan de kwaliteit van advisering gericht op natuur, landschap, water, milieu en ruimte en die de belangen behartigt van groene adviesbureaus. Het Netwerk hanteert een gedragscode die opdrachtgevers en andere belanghebbenden een basis biedt om de leden aan te spreken op de kwaliteit van hun werk.

CERTIFICERING

Econsultancy werkt volgens een dynamisch kwaliteits- en milieusysteem, zoals beschreven in het kwaliteits- en milieuhand-boek. Ons kwaliteits- en milieusysteem is gecertificeerd volgens de eisen in de NEN-EN-ISO 9001 en NEN-EN-ISO 14001. Daarnaast staat veilig werken bij Econsultancy voorop en zijn we gecertificeerd voor VCA*.

BETROUWBAARHEID

Dit onderzoek is op zorgvuldige wijze uitgevoerd conform de toepasselijke en van kracht zijnde regelgeving ten aanzien van natuurwetgeving. Het onderzoek betreft een momentopname en geeft een inschatting van de geschiktheid van de onderzoekslocatie voor beschermde soorten en het al dan niet voorkomen van soorten. De gebruikte informatie omtrent verspreiding van soorten is deels afkomstig uit de NDFF en mag niet zonder toestemming worden verstrekt aan derden of op enige andere wijze openbaar gemaakt worden. Econsultancy accepteert op voorhand geen aansprakelijkheid ten aanzien van mogelijke beslissingen die de opdrachtgever naar aanleiding van het door Econsultancy uitgevoerde onderzoek neemt.

Al onze rapportages worden opgesteld conform de ‘Handreiking omgaan met AVG in bodemonderzoeken’ opgesteld door de VKB (29 juni 2022). Hiermee voldoet de rapportage aan de eisen die de wet en NEN normen ons stellen en wordt tevens voldaan aan de AVG.

GELDIGHEID ONDERZOEK

In het algemeen kan gesteld worden dat een quickscan geldig is voor een periode van 2 tot 3 jaar, tenzij in deze periode de ecologische omstandigheden wezenlijk zijn veranderd en/of de Wet natuurbescherming, dan wel inzichten hieromtrent zijn gewijzigd. Bij uitstel van de uitvoering van een project met meer dan 3 jaar verdient het de aanbeveling de resultaten van de quickscan opnieuw te toetsen.

Niets uit deze uitgave mag worden verveelvoudigd, opgeslagen in een geautomatiseerd gegevensbestand, of openbaar gemaakt, in enige vorm of op enige wijze, hetzij elektronisch, mechanisch, door fotokopieën, opnamen, of enige andere manier, zonder voorafgaande schriftelijke toestemming van de rechthebbende.

Econsultancy

INHOUDSOPGAVE

1 INLEIDING 1

2 GEBIEDSBESCHRIJVING 2

2.1 Huidig gebruik onderzoekslocatie en omgeving 2
2.2 Toekomstig gebruik van de onderzoekslocatie en voorgenomen ingrepen 4

3 ONDERZOEKSMETHODIEK 5

4 OVERZICHT VAN DE NATIONALE NATUURWETGEVING 6

4.1 Zorgplicht 6
4.2 Soortenbescherming 6
4.3 Gebiedenbescherming 7
4.4 Houtopstanden 8

5 AANGETROFFEN EN TE VERWACHTEN BESCHERMDE SOORTEN 9

5.1 Vogels 9
5.2 Vleermuizen 11
5.3 Overige zoogdieren 13
5.4 Reptielen, amfibieën en vissen 15
5.5 Ongewervelden 16
5.6 Planten 17

6 TOETSING AAN SOORTENBESCHERMING 18

6.1 Broedvogels 18
6.2 Vleermuizen 20
6.3 Overige zoogdieren 20
6.4 Algemene grondgebonden zoogdieren, amfibieën 22
6.5 Overige soort(groep)en 22

7 TOETSING AAN GEBIEDENBESCHERMING 23

7.1 Natura 2000 23
7.2 Natuurnetwerk Nederland 24
7.3 Overige gebiedsbescherming 24

8 HOUTOPSTANDEN 26

9 SAMENVATTING EN CONCLUSIES 27

Bijlage 1 toelichting verbodsbepalingen Wet natuurbescherming
Bijlage 2 verklarende woordenlijst

1 INLEIDING

Econsultancy heeft van Gemeente Oost Gelre opdracht gekregen voor het uitvoeren van een quickscan Wet natuurbescherming aan de Oude Papendijk 4 te Groenlo.

De quickscan Wet natuurbescherming is uitgevoerd in het kader van de voorgenomen herontwikkeling van de onderzoekslocatie.

De quickscan Wet natuurbescherming heeft als doel in te schatten of er op de onderzoekslocatie planten- en diersoorten aanwezig of te verwachten zijn, die volgens de Wet natuurbescherming een beschermde status hebben en die mogelijk negatieve invloed kunnen ondervinden door de voorgenomen ingreep. Tevens is beoordeeld of de voorgenomen ingreep invloed kan hebben op Natura 2000-gebieden, houtopstanden die middels de Wet natuurbescherming zijn beschermd, of op gebieden die deel uitmaken van het Natuurnetwerk Nederland.

Econsultancy is lid van de branchevereniging Netwerk Groene Bureaus en werkt volgens de door het Netwerk opgestelde gedragscode en protocollen. In dat kader verklaart Econsultancy ten behoeve van de onderzoekslocatie niet eerder betrokken te zijn geweest bij ecologische advisering of ecologisch onderzoek.

2 GEBIEDSBESCHRIJVING

2.1 Huidig gebruik onderzoekslocatie en omgeving

De onderzoekslocatie (± 9,6 ha) ligt aan de Oude Papendijk 4 te Groenlo. In figuur 2.1 is de onderzoekslocatie weergegeven.

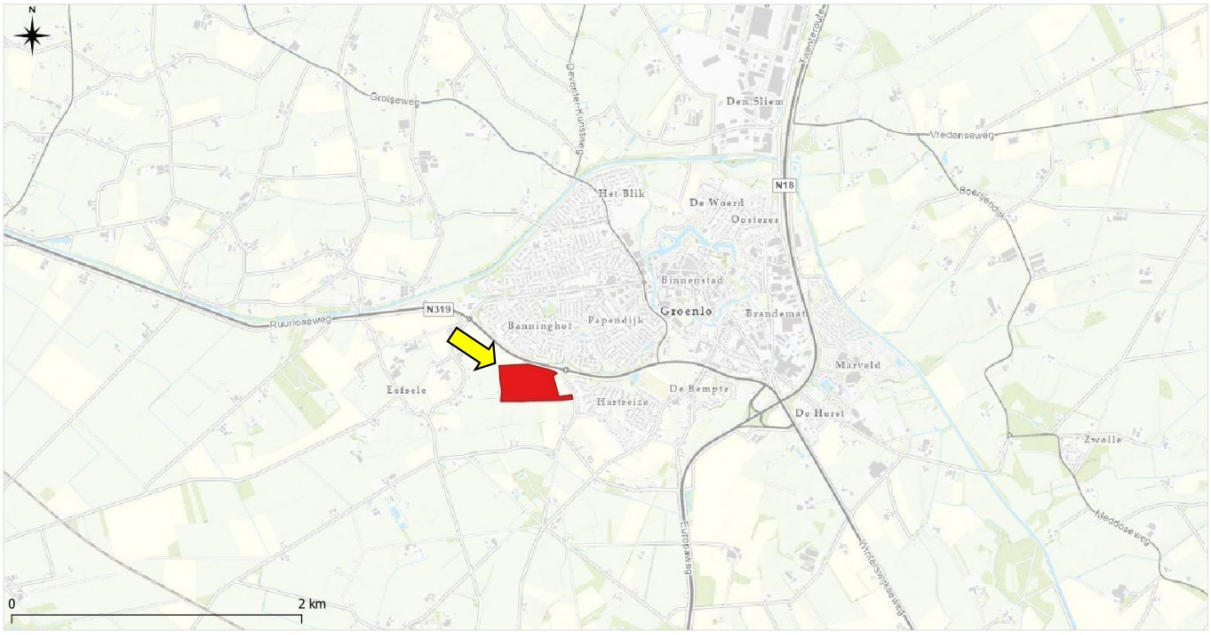

Figuur 2.1 Topografische ligging van de onderzoekslocatie.

De onderzoekslocatie betreft een boeren erf met daaromheen gelegen agrarisch gebied. Het boeren erf is bebouwd met vier varkensstallen, een kapschuur, een woonhuis en een boerderij met deel. Achterin de kapschuur is een paardenstal gelokaliseerd met daarnaast een paardenbak en longeercirkel. Rond de bebouwing is de onderzoekslocatie in gebruik als agrarische akker en weide. De beukenlaan langs de toegangsweg loopt ten zuiden langs de rand van de onderzoekslocatie.

Ten noorden en oosten van de onderzoekslocatie bevind zich de woonkern van Groenlo. Ten zuiden en westen bevindt zich het agrarisch buitengebied.

In figuur 2.2 is een luchtfoto van de onderzoekslocatie en de directe omgeving weergegeven. Figuur 2.3 t/m figuur 2.8 geven een impressie van de onderzoekslocatie, middels foto's die zijn genomen tijdens het veldbezoek.



Figuur 2.2 Luchtfoto onderzoekslocatie en directe omgeving.


Figuur 2.3 Westzijde van de zuidelijke varkensstal.


Figuur 2.4 Woonhuis ten noorden van de stallen.


Figuur 2.5 Noordwestelijke kapschuur met paardenstal.


Figuur 2.6 Oostelijke akker met rode beukenlaan.


Figuur 2.7 Begroeiing ten noorden van de oostelijke varkensstal.


Figuur 2.8 Noordelijke gevel van de boerderij.

2.2 Toekomstig gebruik van de onderzoekslocatie en voorgenomen ingrepen

De initiatiefnemer is voornemens alle bebouwing te slopen en begroeiing te kappen. Na de sloop van de bebouwing en kap van de begroeiing zal het perceel inclusief de akkers rond de bebouwing vrijgegeven worden voor de projectontwikkeling van nieuwbouw. Het bouwrijp maken van de locatie zal eind 2024, begin 2025 uitgevoerd worden. De beukenlaan langs de toegangsweg valt buiten de onderzoekslocatie.

3 ONDERZOEKSMETHODIEK

Het onderzoek is uitgevoerd middels het verrichten van een bureauonderzoek en een veldbezoek. Op deze wijze is inzicht verkregen in de aanwezigheid van geschikt habitat en de daarbij te verwachten beschermde soorten, gesitueerd op of nabij de onderzoekslocatie.

Het veldbezoek is afgelegd op 8 juni 2023. Tijdens dit veldbezoek is de gehele onderzoekslocatie, alsmede de directe omgeving beoordeeld. Gedurende het veldbezoek is gelet op de mogelijke aanwezigheid van beschermde en bedreigde soorten op basis van het aanwezige habitat.

Vanwege de aanwezigheid van zolders is er met behulp van onder andere een zaklantaarn gezocht naar de aanwezigheid van rust- voortplantingsplaatsen van vleermuizen, overige zoogdieren en vogels.

Verder is aan de hand van verspreidingsatlassen, andere standaardwerken en op basis van “expert judgement” nagegaan welke bijzondere planten- en diersoorten er voor kunnen komen op de onderzoekslocatie en zijn omtrent gebiedsbescherming gegevens van de provincie Gelderland opgevraagd. Actuele verspreidingsgegevens van flora en fauna zijn uit de Nationale Databank Flora en Fauna (NDFF) opgevraagd.

De quickscan Wet natuurbescherming is een toets van de ecologische potenties van de onderzoekslocatie en betreft geen volwaardig soort(en) specifiek onderzoek. Er zijn in het onderhavige onderzoek geen inventarisaties uitgevoerd van soorten en soortgroepen. Een ecologische inventarisatie beslaat meerdere veldbezoeken gedurende de voor de soortgroep meest gunstige periode van het jaar.

4 OVERZICHT VAN DE NATIONALE NATUURWETGEVING

Dit hoofdstuk geeft achtergrondinformatie over de natuurwetgeving waaraan de voorgenomen ingreep op de onderzoekslocatie wordt getoetst. Er wordt een globale toelichting gegeven ten aanzien van potentiële overtredingen van de Wet natuurbescherming bij de meest voorkomende soorten en soortgroepen. Dit hoofdstuk is niet toegespitst op de situatie op de onderzoekslocatie, maar geeft enkel een beschrijving van de vigerende wetgeving. De Wet natuurbescherming is gericht op:

- het beschermen en ontwikkelen van de natuur, mede vanwege de intrinsieke waarde en het behouden en herstellen van de biologische diversiteit;
- het doelmatig beheren, gebruiken en ontwikkelen van de natuur ter vervulling van maatschappelijke functies;
- het verzekeren van een samenhangend beleid gericht op het behoud en beheer van waardevolle landschappen, vanwege hun bijdrage aan de biologische diversiteit en hun cultuurhistorische betekenis, mede ter vervulling van maatschappelijke functies.

De bevoegdheid voor het verlenen van ontheffingen en vrijstellingen bij soortenbescherming ligt grotendeels bij de provincies. De provincie is bevoegd gezag voor de toetsing van handelingen met mogelijke gevolgen voor beschermde dier- en plantensoorten (de soortenbeschermingsbepalingen) én voor Natura 2000-gebieden (de gebiedenbeschermingsbepalingen). Alleen bij ruimtelijke ingrepen waarmee grote nationale belangen zijn gemoeid, blijft het Rijk bevoegd gezag.

4.1 Zorgplicht

Het eerste artikel in de Wet natuurbescherming heeft betrekking op de zorgplicht en heeft betrekking op het voorkomen of beperken van schade aan soorten en gebieden, voor zover deze niet middels overige verbodsbepalingen zijn gereguleerd. Het gaat daarbij in de praktijk vooral om minder streng beschermde soorten, waarbij het onnodig doden, verwonden of beschadigen dient te worden vermeden.

In bijlage 1 wordt dit artikel nader toegelicht.

4.2 Soortenbescherming

Bij een quickscan wordt in beeld gebracht of er (potentiële) vaste rust- of voortplantingsplaatsen aanwezig zijn van de soorten uit de verschillende beschermingsregimes. Vervolgens wordt beoordeeld of de voorgenomen ingreep verstorend kan zijn en of nader onderzoek noodzakelijk wordt geacht.

De Wet natuurbescherming onderscheidt beschermingsregimes voor soorten op grond van internationale verdragen, aangevuld met soorten die vanuit een nationaal oogpunt beschermd worden. Hierdoor zijn er in de Wet natuurbescherming drie verschillende verbodsartikelen per categorie soorten;

- soorten van de Vogelrichtlijn *(artikel 3.1)*;
- soorten van de Habitatrichtlijn en de verdragen van Bern en Bonn *(artikel 3.5)*;
- andere soorten *(artikel 3.10)*.

In bijlage 1 worden deze artikelen nader toegelicht.

4.3 Gebiedenbescherming

Indien een plangebied in of nabij een beschermd gebied is gelegen, dan dient te worden bepaald of er een (extern) effect valt te verwachten. Het gaat daarbij om Natura 2000-gebieden en gebieden behorend tot het Natuurnetwerk Nederland.

Natura 2000

Natura 2000 is de benaming voor een Europees netwerk van natuurgebieden waarin belangrijke flora en fauna voorkomen, gezien vanuit een Europees perspectief. Met Natura 2000 wil men deze flora en fauna duurzaam beschermen. De staatssecretaris van Economische Zaken heeft voor Nederland ruim 160 Natura 2000-gebieden aangewezen. Gezamenlijk hebben ze een oppervlak van ruim 1,1 miljoen hectare. Ze maken deel uit van een samenhangend netwerk van natuurgebieden in de Europese Unie die zijn aangewezen op grond van de Vogelrichtlijn en Habitatrichtlijn. Het doel van Natura 2000 is het keren van de achteruitgang van de biodiversiteit.

Binnen een gebied kan spanning optreden tussen economie en ecologie. In een zogenaamd beheerplan leggen Rijk en provincies vast welke activiteiten, op welke wijze mogelijk zijn. Uitgangspunt is steeds het realiseren van ecologische doelen met respect voor en in een zorgvuldige balans met wat particulieren en ondernemers willen. Het opstellen gebeurt daarom in overleg met alle direct betrokkenen, zoals beheerders, gebruikers, omwonenden, gemeenten, natuurorganisaties en waterschappen. Samen geven ze invulling aan beleven, gebruiken en beschermen. Daar draait het om in de Nederlandse Natura 2000-gebieden (bron: Regiegroep Natura 2000).

Het is verboden zonder vergunning van gedeputeerde staten een project te realiseren dat niet direct verband houdt met of nodig is voor het beheer van een Natura 2000-gebied, maar afzonderlijk of in combinatie met andere plannen of projecten significante gevolgen kan hebben voor een Natura 2000-gebied. (artikel 2.7, lid 2).

Handelingen die een negatieve invloed hebben op Natura 2000-gebieden, worden slechts onder strikte voorwaarden toegestaan. Een vergunning is vereist. Door middel van het Nederlandse vergunningsstelsel wordt een zorgvuldige afweging gewaarborgd. De vergunningen zullen beoordeeld en afgegeven worden door de desbetreffende provincie.

Natuurnetwerk Nederland

Het Natuurnetwerk Nederland is het Nederlands netwerk van bestaande en nieuw aan te leggen natuurgebieden. Het netwerk moet natuurgebieden beter verbinden met elkaar en met het omringende agrarisch gebied.

Het Natuurnetwerk Nederland bestaat uit:

- bestaande natuurgebieden, waaronder de 21 Nationale Parken;
- gebieden waar nieuwe natuur aangelegd wordt;
- landbouwgebieden, beheerd volgens agrarisch natuurbeheer;
- ruim 6 miljoen hectare grote wateren: meren, rivieren, de Noordzee en de Waddenzee;
- alle Natura 2000-gebieden.

Conform artikel 1.12 van de Wet natuurbescherming dragen gedeputeerde staten in hun provincie zorg voor de totstandkoming en instandhouding van een samenhangend landelijk ecologisch netwerk, genaamd 'Natuurnetwerk Nederland'. Zij wijzen daartoe in hun provincie gebieden aan die tot dit netwerk behoren.

De planologische begrenzing en beschermingsregimes van het Natuurnetwerk Nederland loopt via het traject van de provinciale ruimtelijke structuurvisies en verordeningen.

4.4 Houtopstanden

De bescherming van houtopstanden conform hoofdstuk 4 van de Wet natuurbescherming heeft als doel om het aanwezige areaal bos in Nederland te behouden. Onder houtopstanden vallen alle zelfstandige eenheden van bomen, boomvormers of struiken van een oppervlakte van tien are of meer of rijbeplanting die meer dan twintig bomen omvat. In bijlage 1 (tabel VI) worden de regels nader toegelicht.

Wanneer houtopstanden geveld worden, niet vallende onder artikel 4.1 van de Wet natuurbescherming, geldt een meldingsplicht bij Gedeputeerde Staten van desbetreffende provincie (artikel 4.2 Wnb). Op basis van deze melding wordt door de provincie beoordeeld of de voorgenomen velling aanvaardbaar is in het kader van natuur- en landschapswaarden. Indien er geen bezwaar is om de houtopstanden te kappen, verplicht artikel 4.2 van de Wet natuurbescherming om binnen 3 jaar na het vellen of tenietgaan van de houtopstand op dezelfde grond houtopstanden opnieuw aan te planten. Er geldt een algehele vrijstelling van de herplantplicht voor houtopstanden die gekapt worden in het kader van natuurbeheer en natuurbehoud.

Indien bij de voorgenomen ontwikkeling herplantplicht geldt, maar niet voldaan kan worden aan de herplantplicht op de projectlocatie zelf, dan dient een ontheffing aangevraagd te worden met betrekking tot de herplantplicht bij de desbetreffende provincie. De provincie toetst vervolgens of voldaan wordt aan de bij de provinciale verordening gestelde regels voor herbeplanting op andere perceelsgronden. Deze regels hebben onder andere betrekking op de kwaliteit, oppervlakte en locatie van de andere grond en de natuurwaarde van de te vellen houtopstand. Tevens kan ontheffing verleend worden van herplantplicht ter plaatse, indien gewerkt wordt via een door het ministerie goedgekeurde gedragscode die gebruikt mag worden door een van de betrokken partijen voor een wijze van vellen en een wijze van herplanten.

5 AANGETROFFEN EN TE VERWACHTEN BESCHERMDE SOORTEN

Het voorkomen van planten- en diersoorten in een gebied wordt mede bepaald door de aanwezigheid van geschikt leefgebied. Een soort kan in zijn leefgebied gebruik maken van verschillende plekken om te verblijven. Al deze plekken (biotopen) kunnen een bepaalde functie voor de soort vervullen. In dit hoofdstuk wordt op basis van het aanwezige habitat/verblijfsmogelijkheden samen met verspreidingsgegevens beschreven welke beschermde soorten binnen de onderzoekslocatie kunnen voorkomen. Afhankelijk van de soort wordt ingegaan op de potentiële aanwezigheid van vaste rust- of voortplantingsplaatsen, foerageergebied en verbindingsroutes. Tevens wordt beoordeeld of de voorgenomen plannen een negatief effect kunnen hebben op de mogelijk aanwezige beschermde soorten. In hoofdstuk 6 wordt beschreven welke juridische implicaties dit voor het project heeft.

5.1 Vogels

Broedvogels (nesten jaarrond beschermd)

Er zijn broedvogels waarvan de nesten ook beschermd zijn op het moment dat ze niet voor de voortplanting in gebruik zijn. Binnen het agrarische buitengebied kunnen dit zijn: huismus, kerkuil, steenuil, buizerd, ransuil, sperwer en roek.



Figuur 5.1 Dakgoot varkensstallen met open vogelschroot.



Figuur 5.2 Huismus op het dak van het woonhuis met openingen tussen de dakpannen.

Huismus

Huismussen broeden voornamelijk in ruimten onder dakpannen, die te bereiken zijn via de dakgoot, overhangende kantpannen of andere openingen langs de dakrand. Voor de huismussen biedt de boerderij en het woonhuis geschikte nestlocaties in de vorm van ruimte onder de nokvorst en langs de dakgoot. De varkensstallen hebben vogelschroot langs de dakgoot, echter is dit op een aantal plekken vergaan en toegankelijk voor huismussen (figuur 5.1). Daarnaast functioneert de begroeiing rond de bebouwing op het erf als beschutting. Tijdens het veldbezoek zijn verschillende huismussen waargenomen (figuur 5.2). Een overtreding van verbodsbepalingen van de Wet natuurbescherming kan niet worden uitgesloten voor huismussen (zie hoofdstuk 6).

Kerkuil

De kerkuil komt in het agrarisch buitengebied voor. Voor deze soort geldt dat de ruimtes bij het dak, de nok- en steunbalken in de kapschuur en de deel van de boerderij geschikt zijn als rust of nestlocatie. De aanwezigheid van een nestlocatie is tijdens het veldbezoek aan te tonen met de aanwezigheid van kerkuil kasten of sporen van nesten of braakballen. Er zijn tijdens het veldbezoek geen kerkuil kasten of andere sporen van kerkuilen aangetroffen. De geschiktheid van de onderzoekslocatie en dat er binnen 600 meter een kerkuil is waargenomen, maakt dat de weilanden mogelijk onderdeel zijn van een kerkuilterritorium. Overtredingen van verbodsbepalingen uit de Wet natuurbescherming ten aanzien van de kerkuil kunnen redelijkerwijs niet uitgesloten worden (zie hoofdstuk 6).

Steenuil

De steenuil broedt vaak in het agrarisch buitengebied, onder andere in nestkasten en holle bomen. Van de steenuil zijn enkele recente waarnemingen bekend binnen 500 meter. Daarnaast zijn op de onderzoekslocatie meerdere steenuil braakballen aangetroffen in de deel aan de achterkant van de boerderij (figuur 5.3). Gezien de geschiktheid van de bebouwing op de onderzoekslocatie voor de steenuil en de aanwezigheid van sporen is het waarschijnlijk dat de bebouwing gebruikt wordt door de steenuil. Overtredingen van verbodsbepalingen uit de Wet natuurbescherming ten aanzien van de steenuil kunnen redelijkerwijs niet uitgesloten worden (zie hoofdstuk 6).



Figuur 5.3 Steenuil uitwerpselen en braakballen in de deel.

Buizerd

De buizerd maakt grote nesten (horsten) en nestelen voornamelijk in de kroon van hoge naald- of loofbomen. Tijdens het uitvoeren van het veldbezoek zijn geen horsten van dergelijke grootte aangetroffen op de onderzoekslocatie. Hiermee kan worden uitgesloten dat de werkzaamheden verstorend zijn voor buizerds.

Ransuil en sperwer

De onderzoekslocatie ligt binnen het leefgebied van de ransuil en sperwer. De hoge bomen rondom de bebouwing en langs de weg op de onderzoekslocatie zijn geschikt habitat voor deze soorten. De ransuil en sperwer maken veelal gebruik van oude kraaien- of eksternesten. Daarnaast maakt de sperwer jaarlijks een nieuw nest, vaak dicht tegen de stam in dicht bos of parken en soms in struiken. Aan de rand van de onderzoekslocatie is een bezet nest van een ekster aangetroffen. Dit nest bevind zich ten zuidoosten van de bebouwing langs de toegangsweg (zie figuur 5.4). Onder dit nest zijn geen sporen van ransuilen zoals braakballen aangetroffen. Dat de ransuil of sperwer gebruik maakt van dit nest is uitgesloten. Echter, niet alle bomen konden volledig geïnspecteerd worden op de aanwezigheid van grote nesten en dus is een aanvullende inspectie vereist (zie hoofdstuk 6).

Roek
De roek is een koloniebroeder en maakt gebruik van grote nesten. Er zijn op de onderzoekslocatie en in de directe omgeving geen andere grote nesten aangetroffen naast het bezette eksternest in de beukenlaan (zie figuur 5.4). Daarnaast is het veldbezoek binnen het broedseizoen uitgevoerd en zijn er geen roeken waargenomen. De aanwezigheid van deze soort op de onderzoekslocatie kan redelijkerwijs worden uitgesloten.

De broedvogels waarvan het nest in uitzonderlijke gevallen eveneens jaarrond is beschermd, zijn voornamelijk holenbroeders, zoals spechten en mezen, of makers van grote nesten, zoals ekster en zwarte kraai. Tijdens het veldbezoek is een nest van een ekster aangetroffen. Het gaat hierbij om algemeen voorkomende soorten, die ook in de directe omgeving voldoende broedgelegenheid hebben. Er zijn derhalve geen bijzondere ecologische omstandigheden die rechtvaardigen dat de nesten van genoemde soorten op de onderzoekslocatie een jaarrond beschermde status zouden moeten hebben. Het werken buiten het broedseizoen is voldoende om overtreding van de Wet natuurbescherming te voorkomen (zie hoofdstuk 6).



Figuur 5.4 Locatie van het bezette ekster nest (rode stip).

Overige broedvogels
De bebouwing en beplanting op de onderzoekslocatie kan nestgelegenheid bieden aan broedvogelsoorten zoals houtduif, merel en spreeuw. De nesten van deze soorten zijn alleen beschermd op het moment dat ze als zodanig in gebruik zijn. Overtredingen van verbodsbepalingen uit de Wet natuurbescherming zijn te voorkomen (zie hoofdstuk 6).

5.2 Vleermuizen

Volgens verspreidingsgegevens en de verspreidingsatlas van de NDFF is de onderzoekslocatie gelegen in een deel van Nederland waar de volgende vleermuissoorten kunnen voorkomen: gewone dwergvleermuis, ruige dwergvleermuis, rosse vleermuis, laatvlieger, gewone grootoorvleermuis, franjestaart. Brandt's vleermuis, bosvleermuis en watervleermuis.

Verblijfplaatsen op de onderzoekslocatie
Bij verblijfplaatsen van vleermuizen is onderscheid te maken tussen een zomerverblijf, kraamverblijf, paar/baltsverblijf (die ook als individueel winterverblijfplaats gebruikt kunnen worden) en massawinterverblijf. Deze functies worden mede bepaald door specifieke kenmerken van bebouwing op de onderzoekslocatie. Deze verblijfplaatsen kunnen door diverse vleermuissoorten worden gebruikt.



Figuur 5.5 Openingen in de boerderij onder de dakgoot.



Figuur 5.6 Openingen in de boerderij onder de dakrand.

De bebouwing op de onderzoekslocatie is in principe geschikt als verblijfplaats voor vleermuizen, vanwege de aanwezigheid van geschikte openingen die toegang verlenen tot ruimtes in de bebouwing (figuur 5.5 en 5.6). De ruimte langs de dakranden geeft toegang tot ruimte onder de dakpannen. De geschiktheid van de bebouwing op de onderzoekslocatie voor vleermuissoorten is weergegeven in tabel 5.1. Overtreding van de Wet natuurbescherming ten aanzien van vleermuizen is niet uit te sluiten. Nader onderzoek naar de genoemde verblijfsfuncties en vleermuissoorten is noodzakelijk (zie hoofdstuk 6).

Tabel 5.1 Potentiële functies van de onderzoekslocatie voor vleermuissoorten.

Soort	Zomerverblijf	Kraamverblijf	Paar/baltsverblijf	Massawinterverblijf
Gewone dwergvleermuis	x	x	x	
Ruige dwergvleermuis	x		x	
Laatvlieger	x	x		
Gewone grootoorvleermuis	x	x	x	

De aanwezige bomen op de onderzoekslocatie zijn onderzocht op holtes, spleten en/of loshangend schors, die kunnen dienen als potentiële vaste rust- of voortplantingsplaats voor boombewonende vleermuizen. Deze zijn niet aangetroffen, echter door het dichte bladerendek kunnen verblijfplaatsen van boombewonende vleermuizen niet uitgesloten worden (hoofdstuk 6).

Verblijfplaatsen buiten de onderzoekslocatie

Het is door de onderlinge afstand tot de bebouwing in de omgeving buiten de onderzoekslocatie niet aannemelijk dat er in de directe invloedssfeer van de onderzoekslocatie potentiële verblijfplaatsen aanwezig zijn die negatieve invloed kunnen ondervinden van de werkzaamheden.

Foerageerhabitat
De onderzoekslocatie zal, gelet op het aanwezige habitat gebruikt kunnen worden door in de omgeving verblijvende vleermuizen als gewone dwergvleermuis, ruige dwergvleermuis, laatvlieger en mogelijk gewone grootoorvleermuis om te foerageren. Het mogelijke verlies van foerageerhabitat door de voorgenomen kap van de begroeiing op de onderzoekslocatie is relatief klein. Nader onderzoek naar de impact van de ingreep op de lokale populatie is niet nodig.

Vliegroutes
Vleermuizen maken veelal gebruik van lijnvormige (donkere) landschapselementen als houtsingels, beken en lanen om zich te verplaatsen tussen verblijfplaatsen en foerageergebieden. De beukenlaan langs de toegangsweg is mogelijk een vliegroute. Deze beukenlaan is de enige lijnvormige verbinding tussen de bebouwing op de onderzoekslocatie en de omgeving. De beukenlaan valt buiten de onderzoekslocatie en wordt niet gekapt in de voorgenomen werkzaamheden. Er zijn geen mogelijke aanwezige vliegroutes die verdwijnen met de voorgenomen ingreep.

5.3 Overige zoogdieren

Alle zoogdieren in Nederland zijn beschermd. Voor sommige algemeen voorkomende soorten geldt een provinciale vrijstelling bij ruimtelijke ontwikkeling. Op deze wijze is er onderscheid te maken in streng beschermde en minder streng beschermde soorten.

Streng beschermde soorten
Volgens verspreidingsgegevens van de NDFF en Broekhuizen et al. (2016) ligt de onderzoekslocatie binnen het verspreidingsgebied van de volgende streng beschermde grondgebonden zoogdieren: steenmarter, eekhoorn, das, bunzing, wezel, hermelijn en grote bosmuis.

Steenmarter
De onderzoekslocatie vormt geschikt habitat voor de steenmarter. Deze soort komt in de omgeving veelvuldig voor. Steenmarters gebruiken hooizolders, loze ruimtes onder het dak, schuurtjes maar ook stenenstapels of takkenhopen, als verblijfplaats. Een steenmarter heeft binnen zijn territorium verscheidene verblijfplaatsen. Tijdens het veldbezoek zijn sporen, zoals uitwerpselen of prooiresten, ten westen van de bebouwing aangetroffen die duiden op het gebruik van de onderzoekslocatie als vaste rust- of voortplantingsplaats door deze soort (zie figuur 5.7). Overtreding van de Wet natuurbescherming kan niet worden uitgesloten (zie hoofdstuk 6).



Figuur 5.7 De locatie ten westen van de schuur met marterholen en marter uitwerpselen.

Eekhoorn

De onderzoekslocatie vormt geschikt habitat voor de eekhoorn. De hoge bomen rond de bebouwing en langs de toegangsweg konden door het dichte bladerdek niet goed worden onderzocht op de aanwezigheid van nesten, zodat de aanwezigheid van een vaste rust- of voortplantingsplaats van de eekhoorn niet kan worden uitgesloten (zie hoofdstuk 6).

Das

De graslanden rond de onderzoekslocatie vormen geschikt foerageergebied voor dassen. Gegevens van de NDFF tonen geen meldingen van dassen nabij de onderzoekslocatie in de afgelopen 5 jaar. Houtwallen, greppels of andere oneffen terreinen die op en rond de onderzoekslocatie aanwezig zijn, bieden daarnaast ruimte voor een burcht. Gedurende het veldbezoek is de onderzoekslocatie nauwkeurig onderzocht op dassensporen, zoals graafputjes of achtergebleven haren. Dergelijke dassensporen zijn niet op, of in de directe omgeving van, de onderzoekslocatie aangetroffen. Echter zijn er wel holen aangetroffen die mogelijk als dassenburcht kunnen functioneren aan de noordoostzijde van het erf (zie figuur 5.7 en 5.8). Gezien de geschiktheid van het gebied is de aanwezigheid van de das niet uit te sluiten (zie hoofdstuk 6).



Figuur 5.8 Mogelijk dassenhol in de begroeiing aan de noordzijde van het erf.



Figuur 5.9 Meerdere holen aan de noordzijde van het erf.

Bunzing, wezel en hermelijn

De bunzing en wezel komen volgens de verspreidingsgegevens van de NDFF voor in de omgeving van de onderzoekslocatie. Ondanks dat de hermelijn niet in de omgeving is waargenomen, is het mogelijk dat ook deze soort voorkomt in de omgeving. Aangezien op de onderzoekslocatie landschapselementen aanwezig zijn die met elkaar in verbinding staan, is het mogelijk dat de onderzoekslocatie onderdeel uitmaakt van het functioneel leefgebied van kleine marterachtigen. De betreffende landschapselementen zijn de houtwallen en hagen om het boerenerf heen. De kleine marterachtigen zijn namelijk sterk gebonden aan landschapselementen zoals houtwallen en bosschages die dekking bieden gedurende het foerageren en migreren tussen de vaste rust- of voortplantingsplaatsen en de foerageergebieden. Daarnaast zijn er rond de bebouwing, tussen de vegetatie, konijnenholen aangetroffen die mogelijk door de marterachtigen in gebruik zijn. Gezien aanwezigheid van voldoende schuilmogelijkheid en geschikte voortplantingslocaties zijn negatieve effecten voor kleine marterachtigen, als gevolg van de voorgenomen ingreep, niet uit te sluiten (hoofdstuk 6).

Licht beschermde soorten
De onderzoekslocatie vormt geschikt habitat voor een aantal soorten grondgebonden zoogdieren. Het gaat daarbij om algemene soorten als konijn, egel en rosse woelmuis. Door de voorgenomen werkzaamheden bestaat de kans dat holen van konijnen worden vergraven (zie hoofdstuk 6).

5.4 Reptielen, amfibieën en vissen

Reptielen
Volgens gegevens van de NDFF zijn er in de afgelopen 5 jaar in de directe omgeving van de onderzoekslocatie de volgende streng beschermde reptielen waargenomen: hazelworm en levendbarende hagedis.

Reptielen stellen specifieke eisen aan het habitat die betrekking hebben op verschillende factoren. Op de onderzoekslocatie is geen geschikt habitat voor de levendbarende hagedis. De hazelworm wordt voornamelijk waargenomen op bos- en heideterreinen, maar maakt daarnaast gebruik van tal van verschillende habitattypes. Doordat de onderzoekslocatie niet binnen het kerngebied van de soort valt en het habitat minder optimaal is, is het niet aannemelijk dat er een bestaande populatie aanwezig is. Het geschikte leefgebied voor deze soorten bevindt zich twee kilometer ten zuiden van de onderzoekslocatie. Het is door de afstand uit te sluiten dat een hazelworm of levendbarende hagedis op de onderzoekslocatie voorkomt.

Amfibieën
Volgens gegevens van de NDFF zijn binnen enkele kilometers rondom de onderzoekslocatie in de afgelopen 5 jaar de volgende soorten waargenomen: kleine watersalamander, gewone pad, boomkikker, meerkikker, bruine kikker, poelkikker, heikikker en kamsalamander.

Boomkikker en poelkikker
Volgens verspreidingsgegevens van de NDFF en Broekhuizen et al. (2016) ligt de onderzoekslocatie binnen het verspreidingsgebied van de streng beschermde boomkikker en poelkikker. De boomkikker en poelkikker planten zich voort in visvrije, zonnig gelegen wateren met ontwikkelde oever- en watervegetatie. Op het land overwinteren ze in bos en struweel begroeiing langs het water. Met de afwezigheid van deze landschapselementen is de aanwezigheid van deze soorten uit te sluiten.

Kamsalamander en heikikker
Volgens verspreidingsgegevens van de NDFF en Broekhuizen et al. (2016) ligt de onderzoekslocatie binnen het verspreidingsgebied van de streng beschermde kamsalamander en heikikker. Kamsalamanders en heikikkers komen zelden in akkerbouwgebieden voor. Het habitat waarin de kamsalamander wordt aangetroffen is bosrijk, bevat houtwallen of struweel. De heikikker heeft een zeer duidelijke voorkeur voor de landschapstypen heide, hoogveen, laagveen en half natuurlijk grasland. Met het aanwezige habitat van akkers met randvegetatie wordt de aanwezigheid van de kamsalamander en heikikker uitgesloten.

De onderzoekslocatie vormt geschikt landhabitat voor algemene amfibieënsoorten als bruine kikker en gewone pad. De sloot die zich aan de oostzijde van de onderzoekslocatie bevindt kan onderkomen bieden aan beide soorten. Echter, valt deze sloot droog en vormt het geen voortplantingsgebied. Op de onderzoekslocatie kunnen deze soorten beschutting vinden tussen de ruigte en onder de takkenhopen. Door de voorgenomen werkzaamheden kunnen een negatief effect hebben op algemene soorten (zie hoofdstuk 6).

Doordat wateroppervlakten als beken en plassen op de onderzoekslocatie ontbreken zijn voortplantingsmogelijkheden voor amfibieën op de onderzoekslocatie uitgesloten.

Vissen
De sloot, die zich langs de rand van de akker bevindt, valt droog in de zomer en vormt daardoor geen leefgebied voor vissen. Vanwege het ontbreken van geschikt oppervlaktewater op de onderzoekslocatie kan deze soortgroep buiten beschouwing worden gelaten.

5.5 Ongewervelden

Libellen
Er zijn slechts enkele libellensoorten die binnen de Wet natuurbescherming een strenge bescherming genieten. Deze zijn voor wat betreft hun verspreiding gebonden aan specifieke habitateisen, die veelal alleen in natuurgebied zijn te vinden. Beschermde soorten zijn op de onderzoekslocatie niet te verwachten.

Vlinders
Beschermde vlinders stellen specifieke eisen aan het voortplantingshabitat. Bij het habitat is het belangrijk dat aan de eisen van alle stadia van de vlindersoort wordt voldaan. Voor de beschermde soorten in Nederland geldt dat deze veelal gebonden zijn aan specifieke waardplanten. Geschikte, meer algemene, waardplanten voor beschermde vlindersoorten als teunisbloempijlstaart (wilgenroosje, teunisbloem, basterdwederik en kattenstaart), grote vos (iep, zoete kers en sommige wilgensoorten), iepenpage (iep) en grote weerschijnvlinder (boswilg en grauwe wilg) zijn op de onderzoekslocatie niet aanwezig. Het is uitgesloten dat er binnen de onderzoekslocatie geschikt habitat aanwezig is voor een (deel)populatie van een beschermde vlindersoort.

Overige soorten
Overige beschermde soorten, zoals vliegend hert, Europese rivierkreeft en platte schijfhoren, zijn op de onderzoekslocatie uit te sluiten. Er is geen geschikt habitat voor dergelijke beschermde soorten op de onderzoekslocatie aanwezig en er zijn geen waarnemingen bekend in de directe omgeving van de onderzoekslocatie.

5.6 Planten

Aangezien de locatie geheel bestaat uit bebouwing, verharding, tuin, erf, akker en begraasd weiland is het niet te verwachten dat er beschermde of zeldzame plantensoorten op de locatie te vinden zijn. De aanwezigheid van water, de beschikbare hoeveelheid voedingsstoffen (erf met landbouwgrond), de hoeveelheid zonlicht en de antropogene beïnvloeding bepalen in hoeverre een groeiplaats voor een bepaalde plant geschikt is. Vanwege de specifieke eisen die de meeste beschermde soorten stellen aan de groeiomstandigheden zijn beschermde plantensoorten op de onderzoekslocatie niet te verwachten.



Figuur 5.10 Houtwal ten zuiden van de bebouwing.



Figuur 5.11 Begroeiing rond de sloot.

6 TOETSING AAN SOORTENBESCHERMING

Als gevolg van de voorgenomen ingreep op de onderzoekslocatie kunnen er overtredingen van verbodsbepalingen uit soortbeschermingsparagrafen uit de Wet natuurbescherming optreden. In dit hoofdstuk wordt beschreven voor welke soorten er sprake is van dreigende overtreding van de Wet natuurbescherming en of met eenvoudige maatregelen overtreding is te voorkomen. Verder wordt beschreven voor welke soorten een vervolgtraject noodzakelijk is, bijvoorbeeld omdat toetsing van de ingreep aan de Wet natuurbescherming op basis van de huidige onderzoeksinspanning niet mogelijk is, en wat de eventuele consequenties zijn ten aanzien van ontheffingen.

6.1 Broedvogels

Jaarrond beschermde broedvogels

Huismus

De nesten van huismussen zijn het gehele jaar beschermd en vallen onder de beschermingscategorie 2 van vogelnesten. Dit zijn nesten van koloniebroeders die elk seizoen op dezelfde plaats broeden en die daarin zeer honkvast zijn of afhankelijk van bebouwing of biotoop. Volgens artikel 3.1 van de Wet natuurbescherming is het verboden nesten van huismussen te beschadigen, te vernielen of weg te nemen.

Indien er op de onderzoekslocatie nestplaatsen van huismussen aanwezig zijn, hetgeen op basis van de huidige informatie niet is uit te sluiten, zal de voorgenomen ingreep kunnen leiden tot overtreding van de Wet natuurbescherming. Om vast te stellen of er broedgevallen van de huismus op de onderzoekslocatie aanwezig zijn dient nader onderzoek uitgevoerd te worden tijdens het broedseizoen van de huismus.

Kerkuil

De kerkuil is een zeer honkvaste broeder die daarnaast afhankelijk is van menselijke bebouwing. De nest- en rustplaats van de kerkuil zijn jaarrond beschermd, ook als deze op dat moment niet in gebruik zijn. Het vernielen en/of verstoren van de nest- en rustplaats van de kerkuil betreft een overtreding van artikel 3.1 van de Wet natuurbescherming (het is verboden nesten te beschadigen, te vernielen of weg te nemen). Hierbij moet ook rekening worden gehouden met het functioneel leefgebied. Het aantasten van essentieel foerageergebied kan ertoe leiden dat het nest wordt verlaten, met daarmee verlies van de functionaliteit van de nestlocatie voor kerkuil als gevolg.

Momenteel kan niet uitgesloten worden dat de onderzoekslocatie onderdeel uitmaakt van het functioneel leefgebied van de kerkuil, waardoor niet kan worden uitgesloten dat met de voorgenomen werkzaamheden sprake is van overtreding van verbodsbepaling op de Wet natuurbescherming. Nader onderzoek zal dit moeten uitwijzen. Het onderzoek zal moeten bestaan uit een nader onderzoek naar de aanwezigheid van territoria in de omgeving en hierop volgend een analyse van foerageergebied. Het territoriumonderzoek vindt plaats middels 3 bezoeken in de avonduren in de periode tussen 15 februari en 30 april.

Steenuil
De steenuil en zijn leefgebied is beschermd volgens artikel 3.1 van de Wet natuurbescherming. De soort staat tevens vermeld in de EU-vogelrichtlijn. De nesten van steenuilen zijn het hele jaar beschermd en vallen onder categorie 1 van vogelnesten: 'nesten die behalve gedurende het broedseizoen als nest, buiten het broedseizoen in gebruik zijn als vaste rust- of voortplantingsplaats'.

De steenuil heeft twee relevante typen verblijfplaatsen. Dit zijn:

- de plek die als nest gebruikt wordt (voortplantingsplaats) en die ook in de rest van het jaar gebruikt wordt als verblijfplaats
- de plekken die regelmatig door de steenuil worden gebruikt buiten het broedseizoen (roestplaats), maar die ook in het broedseizoen door het mannetje worden gebruikt als het vrouwtje op het nest aan het broeden is.

Steenuilen gebruiken hun nestplek ook buiten de voortplantingsperiode. Ze hebben daarnaast ook andere plekken op het erf die ze regelmatig gebruiken. Dit ook om parasietinfecties tegen te gaan. Het mannetje gebruikt een verblijfplek in de directe omgeving van het nest als het vrouwtje aan het broeden is. Overdag verblijven de uilen tijdens rustperioden vaak op vaste roestplekken. Dit doen ze in de dekking van beplanting of gebouwen of in de nestholte. Al deze plekken worden niet gerekend tot de vaste rustplaatsen, maar zijn wel onderdelen van de functionele leefomgeving die hoort bij het nest (BIJ12, 2017).

Op de onderzoekslocatie is mogelijk sprake van een voortplantingsplaats. Er dient een aanvullend onderzoek uitgevoerd te worden naar de aanwezigheid van een voorplantingsplaats of roestplaats op de onderzoekslocatie en het effect van de ingreep op mogelijke territoria van steenuilen.

Ransuil en sperwer
Tijdens het veldbezoek waren de bomen en struiken vol in blad. Niet alle bomen konden daardoor volledig geïnspecteerd worden op de aanwezigheid van grote nesten en boomholtes. Om het effect van de kap van de begroeiing op de onderzoekslocatie te kunnen beoordelen moet er een inspectie uitgevoerd worden wanneer de bomen hun blad verloren hebben. Deze inspectie dient uitgevoerd te worden door een erkend ecoloog.

Algemene broedvogels
Voor de algemene broedvogelsoorten die op de onderzoekslocatie zijn te verwachten geldt dat, indien het groen buiten het broedseizoen wordt verwijderd, er geen overtredingen plaats zullen vinden met betrekking tot deze soorten. Artikel 3.1 van de Wet natuurbescherming (Het is verboden nesten te beschadigen, te vernielen of weg te nemen) is van toepassing. De nesten mogen echter wel worden weggenomen wanneer deze op dat moment niet in gebruik zijn. In de Wet natuurbescherming wordt geen vaste periode gehanteerd voor het broedseizoen. Globaal kan voor het broedseizoen de periode maart tot half augustus worden aangehouden. Geldend is echter de aanwezigheid van een broedgeval op het moment van ingrijpen.

Indien het groen toch binnen het broedseizoen gekapt dient te worden, zal voorafgaand hieraan door een ter zake kundig ecoloog geïnspecteerd moeten worden of er broedgevallen binnen de invloedssfeer van de werkzaamheden aanwezig zijn. De ecoloog zal naar aanleiding van de inspectie kunnen adviseren of het mogelijk is om het groen te kappen zonder daarbij broedvogels te verstoren.

Met betrekking tot het verwijderen van de aanwezige beplanting buiten het broedseizoen wordt geadviseerd om ook het snoeiafval buiten het broedseizoen te verwijderen. Een grote stapel snoeiafval vormt namelijk een ideale broedlocatie voor kleine vogelsoorten als de winterkoning. Indien onverhoopt een dergelijke soort hierin tot broeden komt, mag het snoeiafval niet eerder worden verwijderd dan wanneer de jongen definitief zijn uitgevlogen.

6.2 Vleermuizen

De te slopen bebouwing op de onderzoekslocatie is in principe geschikt als verblijfplaats voor vleermuizen. De sloop van de bebouwing zou in geval van aanwezigheid van een verblijfsfunctie van vleermuizen kunnen leiden tot overtreding van de Wet natuurbescherming.

Alle vleermuissoorten zijn opgenomen in bijlage IV van de EU-Habitatrichtlijn, dier- en plantensoorten van communautair belang die strikt moeten worden beschermd. Vleermuizen worden ook benoemd in Bijlage II van de conventie van Bonn.

Gelet op de geschiktheid van de onderzoekslocatie voor vleermuizen, zal aanvullend onderzoek noodzakelijk zijn om de daadwerkelijke functie van het gebied voor vleermuizen te kunnen vaststellen. Deze informatie is benodigd om vast te kunnen stellen of overtredingen van de Wet natuurbescherming aan de orde zijn. De vleermuissoorten die onderzocht dienen te worden zijn de gewone dwergvleermuis, ruige dwergvleermuis, gewone grootoorvleermuis en laatvlieger. Een dergelijk aanvullend onderzoek dient te worden uitgevoerd conform het protocol voor vleermuisonderzoek (Vleermuisvakberaad Netwerk Groene Bureaus, 2021). Dit houdt in dat afhankelijk van de potentiële functies er in de periode april tot en met september een aantal veldbezoeken uitgevoerd dient te worden. Vervolgens kan aan de hand van de onderzoeksresultaten worden vastgesteld of er overtredingen plaats zullen vinden bij de uitvoering van het project.

Bij het aantreffen van verblijfplaatsen van vleermuizen is bij de voorgenomen werkzaamheden overtreding van de Wet natuurbescherming naar verwachting niet te vermijden en is daarom een ontheffingsaanvraag aan de orde. Door het treffen van maatregelen zal de functionaliteit van een rust- of voortplantingsplaats behouden moeten worden en zal schade aan individuen moeten worden voorkomen. Deze maatregelen, omschreven in een activiteitenplan, dienen vervolgens ter goedkeuring te worden voorgelegd aan de provincie Gelderland, middels een ontheffingsaanvraag.

6.3 Overige zoogdieren

Eekhoorn

In de bomen op de onderzoekslocatie zijn mogelijk voortplantings- en winternesten van de eekhoorn aanwezig. Artikel 3.10 lid 1 van de Wet natuurbescherming (het is verboden soorten opzettelijk te doden of te vangen; het is verboden de vaste voortplantingsplaatsen of rustplaatsen van dieren opzettelijk te beschadigen of vernielen) is van toepassing bij de aanwezigheid van nesten.

De eekhoorn maakt jaarlijks op een ander plek een nest voor het grootbrengen van de jongen. De nesten zijn beschermd in de periode dat het nest gebruikt wordt voor de verzorging van de jongen. De voortplantingsperiode van de eekhoorn begint al in december. In maart en juli worden de jongen geboren die vervolgens 10 weken worden gezoogd. Aan het eind van de herfst worden een aantal winternesten gebouwd om de winter in door te brengen. Elk jaar worden ook de winternesten op een andere plek gebouwd. De winternesten zijn alleen beschermd als deze in gebruik zijn voor de overwintering. In de winterperiode is de eekhoorn afhankelijk van een veilige schuilplaats en van de wintervoorraad, die verstopt is in de nabijheid van de winterverblijven.

In de winterperiode moeten de bomen op de onderzoekslocatie geïnspecteerd worden op de aanwezigheid van nesten. Dit kan in de periode december tot februari. Indien er nesten aanwezig zijn moet er aanvullend onderzoek uitgevoerd worden. De inspectie kan als eerste ronde voor dit aanvullend onderzoek functioneren.

Marterachtigen

Voor de (kleine) marterachtigen, das, steenmarter geldt dat een negatief effect op het leefgebied door de voorgenomen ingreep, op basis van de huidige onderzoeksinspanning, niet kan worden uitgesloten. In de begroeiing op de onderzoekslocatie kunnen rust- en verblijfsplaatsen voorkomen. Tevens ligt de onderzoekslocatie in het verspreidingsgebied van de verschillende marterachtigen. Op basis van de quickscan is niet uit te sluiten of de onderzoekslocatie gebruikt worden door de kleine marterachtigen en das en daarom is het nodig om vervolgonderzoek uit te voeren.

Om te bepalen of de soorten gebruik maken van de onderzoekslocatie wordt geadviseerd om conform de “handreiking kleine marters in relatie tot soortbescherming (Bouwens, 2017)” in de periode maart tot en met augustus 6 weken onderzoek uit te laten voeren, mocht het onderzoek buiten deze periode uitgevoerd worden, dan moeten de camera's 12 weken in het veld staan. Hiervoor dienen Mostela’s in combinatie met cameravallen ingezet te worden. Tijdens het eerste veldbezoek worden de Mostela’s en wildcamera’s verspreid over de onderzoekslocatie. Bij het plaatsen van de vallen zal gelet worden op de geschiktheid van de locatie voor de mogelijk aanwezige verblijfplaatsen en migratieroutes. Om de twee weken zullen de cameravallen gecontroleerd worden. De camera’s zullen na 6 weken opgehaald worden tijdens een derde veldbezoek.

Bij het aantreffen van kleine marterachtigen, das, steenmarter kunnen bij de uitwerking van de plannen rekening gehouden met de gevonden resultaten. De ontwikkeling van de onderzoekslocatie uit voeren zonder negatief effect op de marterachtigen geniet de voorkeur.

6.4 Algemene grondgebonden zoogdieren, amfibieën

Voor de te verwachten soorten geldt dat de werkzaamheden mogelijk verstorend kunnen werken. Als gevolg van graafwerkzaamheden kunnen dieren verwond of gedood worden en holen kunnen worden verwijderd. Dit houdt een overtreding van artikel 3.10 van de Wet natuurbescherming in. Voor de te verwachten soorten geldt, op grond van het provinciale soortenbeleid, bij ruimtelijke ontwikkelingen echter een vrijstelling, waardoor geen ontheffing hoeft te worden aangevraagd. Het is echter in het kader van de zorgplicht wel noodzakelijk om voldoende zorg te dragen voor de aanwezige individuen en al het redelijkerwijs mogelijke dient gedaan te worden om het doden van individuen te voorkomen.

Het doden of verwonden kan plaatsvinden wanneer rust- of voortplantingslocaties worden aangetast. Het verwijderen van de vegetatie rond de bebouwing dient daarom buiten de gevoelige periode van voortplanting of winterrust uitgevoerd te worden. De geschikte periode voor het uitvoeren van de werkzaamheden betreft de periode september tot november. Dieren die gedurende de werkzaamheden worden aangetroffen dienen de gelegenheid te krijgen om veilig weg te komen.

6.5 Overige soort(groep)en

Overtredingen van de Wet natuurbescherming ten aanzien van beschermde soorten behorend tot de overige soortgroepen zijn wegens het ontbreken van geschikt habitat/verblijfsmogelijkheden, op basis van verspreidingsgegevens, de aanwezigheid van voldoende alternatieven en/of gezien de aard van de ingreep in dit geval niet aan de orde.

7 TOETSING AAN GEBIEDENBESCHERMING

In algemene zin kan er door een plan sprake zijn van negatieve gevolgen, op vanuit de Wet natuurbescherming aangewezen beschermde gebieden. In dit hoofdstuk wordt beschreven voor welke gebieden er mogelijk sprake is van negatieve effecten als gevolg van de voorgenomen ingrepen op de onderzoekslocatie. Verder wordt beschreven of een vervolgtraject noodzakelijk is en wat de eventuele consequenties zijn ten aanzien van vergunningen.

7.1 Natura 2000

De onderzoekslocatie is niet gelegen binnen de grenzen, of in de directe nabijheid van een gebied dat aangewezen is als Natura 2000. Het meest nabijgelegen Natura 2000-gebied, het Korenburgerveen, bevindt zich op circa 5,3 kilometer afstand ten zuidoosten van de onderzoekslocatie (zie figuur 7.1).

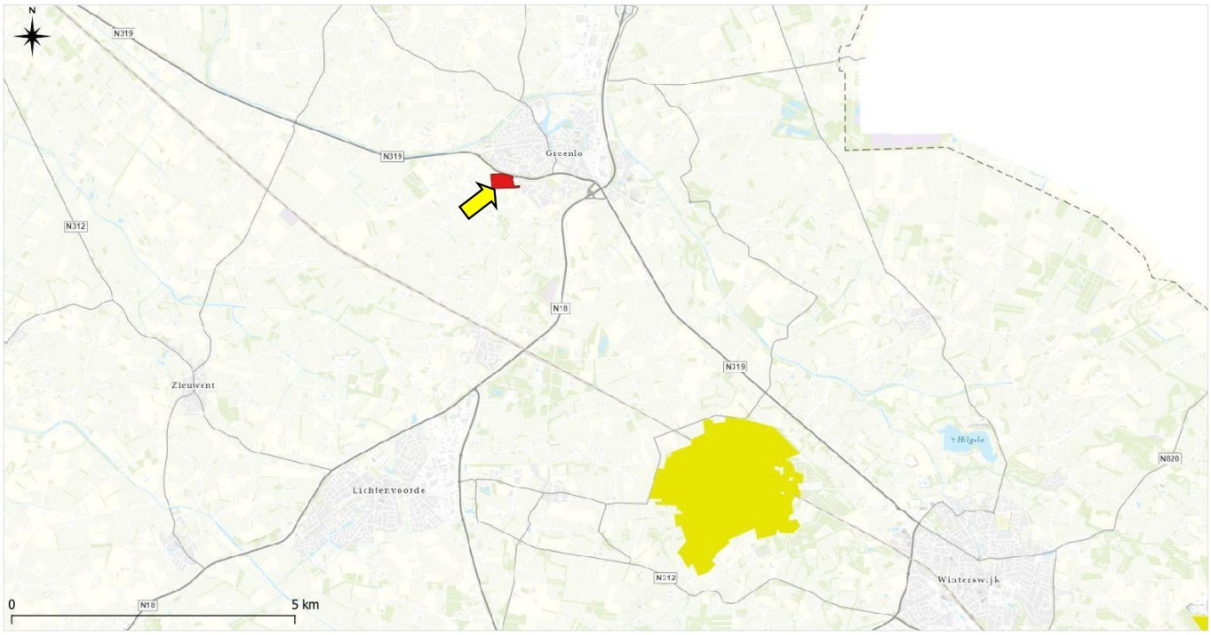

Figuur 7.1 Ligging onderzoekslocatie ten opzichte van Natura 2000.

De onderzoekslocatie is niet gelegen binnen een Natura 2000-gebied. Indien er sprake zou zijn van een effect, betreft dit een extern effect. Externe effecten als gevolg van licht, trilling en geluid als door de voorgenomen plannen op de onderzoekslocatie zijn, gezien de afstand tot de meest nabijgelegen Natura 2000-gebieden niet te verwachten. Externe effecten als gevolg van een toename van stikstofdepositie zijn vanwege de voorgenomen maatregelen op voorhand niet uit te sluiten. Vervolgonderzoek in het kader van de gebiedsbeschermingsparagrafen uit de Wet natuurbescherming ten aanzien van stikstof wordt noodzakelijk geacht. Dit kan in eerste instantie worden onderzocht middels een modelberekening (AERIUS-calculator).

7.2 Natuurnetwerk Nederland

De onderzoekslocatie maakt geen deel uit van het Natuurnetwerk. De onderzoekslocatie ligt ook niet in de nabijheid van een gebied, behorend tot het Natuurnetwerk Nederland. Het meest nabijgelegen gebied bevindt zich circa 500 meter ten noordwesten van de onderzoekslocatie. In figuur 7.2 is de ligging van de onderzoekslocatie ten opzichte van het Natuurnetwerk Nederland weergegeven.

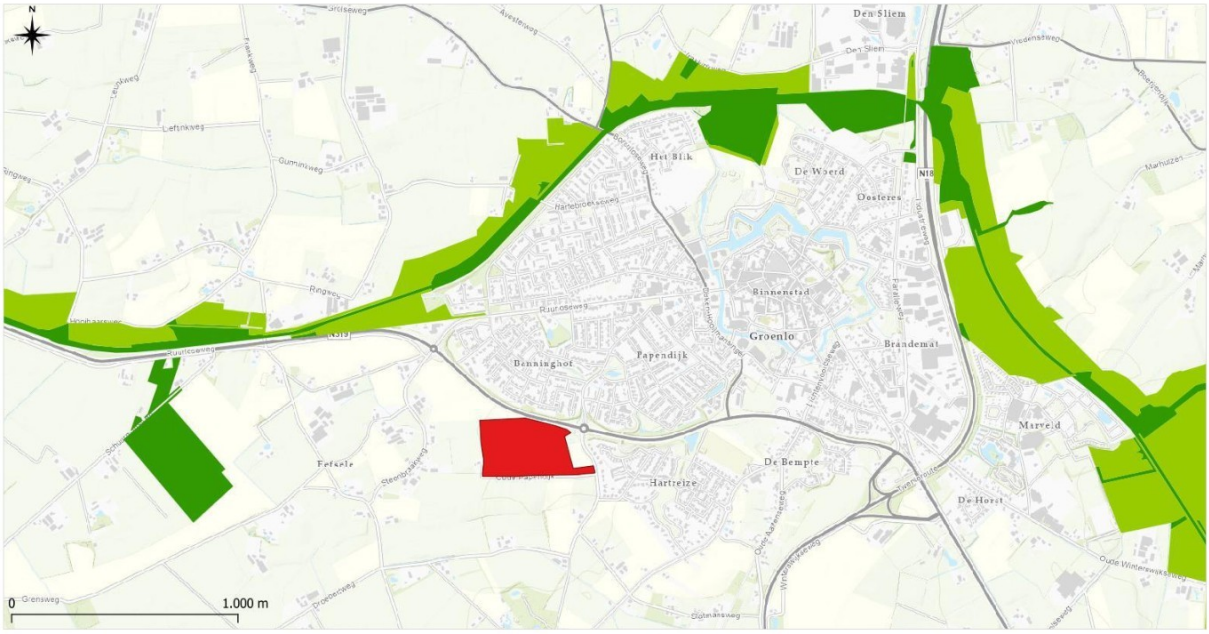

Figuur 7.2 Ligging onderzoekslocatie ten opzichte van het Natuurnetwerk Nederland.

De onderzoekslocatie is gelegen op 500 meter afstand van een onderdeel van het Gelders Natuurnetwerk (GNN). Het Natuurnetwerk betreft in Gelderland een louter planologische bescherming van de aangewezen gebieden zelf. Aangezien het planvoornemen niet leidt tot een wijziging van de bestemming van het aangrenzende onderdeel van het Natuurnetwerk zijn aanvullende maatregelen of aanvullend advies ten aanzien van het GNN niet aan de orde.

7.3 Overige gebiedsbescherming

In Gelderland worden de volgende overige gebieden beschermd door regels in de Omgevingsverordening Gelderland (maart 2021): Groene ontwikkelingszone (GO), Weidevogelgebieden, Ganzenrustgebieden, natte landnatuur, Waardevol open gebied en nationale landschappen. Hieronder worden de volgende onderdelen behandeld, voor zover dit van toepassing is op het voorgenomen plan: Gelders natuurnetwerk en Groene ontwikkelingszone.

De Groene ontwikkelingszone (GO) bestaat met name uit agrarisch gebied dat tussen en rondom grote natuurkernen is gelegen. Deze zone heeft een verbindende en bufferende functie, kleine natuurgebiedjes binnen de GO zullen na aanleg deel gaan uitmaken van het Gelders natuurnetwerk. De onderzoekslocatie is gelegen op 475 meter afstand van een onderdeel van de Groene ontwikkelingszone. De Groene ontwikkelingszone betreft een louter planologische bescherming van de aangewezen gebieden. Aangezien het planvoornemen niet leidt tot een wijziging van de bestemming van een onderdeel van de Groene ontwikkelingszone zijn aanvullende maatregelen of aanvullend advies ten aanzien van de GO niet aan de orde.

8 HOUTOPSTANDEN

De Wet natuurbescherming beschermt bos van minimaal 10 are en bomenrijen van minimaal 21 bomen, gelegen buiten de bebouwde kom (de zogenaamde 'houtopstanden'). Het is verboden deze houtopstanden geheel of gedeeltelijk te vellen zonder voorafgaande melding bij gedeputeerde staten. In dit hoofdstuk wordt beschreven of er bij de voorgenomen kap sprake is van meldingsplicht en herplantplicht conform artikel 4.2 en artikel 4.3 van de Wet natuurbescherming. Verder wordt beschreven of er vervolgmaatregelen getroffen dienen te worden ten behoeve van de voorgenomen houtkap.

De bomen op de onderzoekslocatie vallen niet onder de definitie houtopstanden, als bedoeld in paragraaf 4.1 van de Wet natuurbescherming. De te vellen bomen op de onderzoekslocatie betreft een houtopstand op erven. Voor deze houtopstand geldt geen meldingsplicht en herplantplicht. De beukenlaan langs de toegangsweg valt buiten de onderzoekslocatie en blijft behouden.

9 SAMENVATTING EN CONCLUSIES

Econsultancy heeft in opdracht van Gemeente Oost Gelre een quickscan Wet natuurbescherming uitgevoerd aan de Oude Papendijk 4 te Groenlo.

De quickscan Wet natuurbescherming is uitgevoerd in het kader van de voorgenomen herontwikkeling van de onderzoekslocatie.

Het onderzoek heeft tot doel om in te schatten of er op de onderzoekslocatie planten- en diersoorten, gebieden of houtopstanden aanwezig zijn die volgens de Wet natuurbescherming een beschermde status hebben en die mogelijk negatieve gevolgen kunnen ondervinden door de voorgenomen ingreep.

De initiatiefnemer is voornemens alle bebouwing te slopen en begroeiing te kappen. Na de sloop van de bebouwing en kap van de begroeiing zal het perceel inclusief de akkers rond de bebouwing vrijgegeven worden voor de projectontwikkeling van nieuwbouw. Het bouwrijp maken van de locatie zal eind 2024, begin 2025 uitgevoerd worden.

De aanwezigheid van geschikt habitat op de onderzoekslocatie voor de verschillende soorten en soortgroepen is weergegeven in tabel 9.1. In de tabel is samengevat of de voorgenomen ingreep mogelijk verstorend kan werken en wat de consequenties zijn voor eventuele vervolgstappen, zoals soortgericht nader onderzoek of vergunningstrajecten. In de tabel is weergegeven of maatregelen noodzakelijk zijn om overtreding van de Wet natuurbescherming voor bepaalde soortgroepen te voorkomen.

Tabel 9.1 Overzicht geschiktheid onderzoekslocatie voor soortgroepen en te nemen vervolgstappen.

Soortgroep		Geschikt habitat	Ingreep verstorend	Nader onderzoek	Ontheffings-aanvraag	Bijzonderheden / opmerkingen*
Broedvogels	algemeen	ja	mogelijk	nee	nee	het verwijderen van nestgelegenheden buiten het broedseizoen uitvoeren
	jaarrond beschermd	ja	mogelijk	ja	mogelijk	aanvullend onderzoek naar huismus, kerkuil en steenuil en inspectie van bomen op holtes en nesten
Vleermuizen	verblijfplaatsen	ja	mogelijk	ja	mogelijk	aanvullend onderzoek naar gebouw- en boombewonende soorten
	foerageergebied	ja	nee	nee	nee	voldoende alternatief in de omgeving beschikbaar
	vliegroutes	ja	nee	nee	nee	-
Grondgebonden zoogdieren		ja	mogelijk	ja	mogelijk	nader onderzoek naar marterachtigen en eekhoorn
Algemene zoogdieren en amfibieën		minimaal	mogelijk	nee	nee	aandacht voor zorgplicht ten aanzien van algemene soorten
Overige soortgroepen		nee	nee	nee	nee	-

* Wijzigingen in het planvoornemen kunnen van invloed zijn op de uitkomst van het onderzoek.

Gebiedsbescherming	Gebied aanwezig	Ingreep verstorend	Nader onderzoek	Vergunning-plicht	Bijzonderheden / opmerkingen*
Natura 2000	5,3 km	mogelijk	ja	mogelijk	AERIUS-berekening voor stikstof
Natuurnetwerk Nederland	475 m	nee	nee	nee	-
Houtopstanden	n.v.t				-

* Wijzigingen in het planvoornemen kunnen van invloed zijn op de uitkomst van het onderzoek.

Conclusie

Huismus
Indien er op de onderzoekslocatie nestplaatsen van huismussen aanwezig zijn, hetgeen op basis van de huidige informatie niet is uit te sluiten, zal de voorgenomen ingreep kunnen leiden tot overtreding van de Wet natuurbescherming. Om vast te stellen of er broedgevallen van de huismus op de onderzoekslocatie aanwezig zijn dient een nader onderzoek uitgevoerd te worden tijdens het broedseizoen van de soort.

Kerkuil
Momenteel kan niet uitgesloten worden dat de onderzoekslocatie onderdeel uitmaakt van het functioneel leefgebied van de kerkuil, waardoor niet kan worden uitgesloten dat met de voorgenomen werkzaamheden sprake is van overtreding van verbodsbepaling op de Wet natuurbescherming. Nader onderzoek naar de kerkuil zal dit moeten uitwijzen.

Steenuil
Op de onderzoekslocatie is mogelijk sprake van een voortplantingsplaats. Er dient een aanvullend onderzoek uitgevoerd te worden naar de aanwezigheid van een voorplantingsplaats of bezette roestplaats op de onderzoekslocatie.

Ransuil en sperwer
Er dient een inspectie van de bomen op grote nesten en boomholtes uitgevoerd te worden wanneer deze bomen hun blad verloren hebben. Dit wordt uitgevoerd door een erkend ecoloog in de periode december tot februari.

Algemene broedvogels
Voor de algemene broedvogelsoorten die op de onderzoekslocatie zijn te verwachten geldt dat, indien het groen buiten het broedseizoen wordt verwijderd, er geen overtredingen plaats zullen vinden met betrekking tot deze soorten.

Vleermuizen
Gelet op de geschiktheid van de onderzoekslocatie voor vleermuizen als zomerverblijf, kraamverblijf, paar/baltsverblijf en massawinterverblijf, zal aanvullend onderzoek noodzakelijk zijn om de daadwerkelijke functie van het gebied voor vleermuizen te kunnen vaststellen. Deze informatie is benodigd om vast te kunnen stellen of overtredingen van de Wet natuurbescherming aan de orde zijn.

Eekhoorn
In de winterperiode moeten de bomen op de onderzoekslocatie geïnspecteerd worden op de aanwezigheid van nesten. Dit kan in de periode december tot februari. Indien er nesten aanwezig zijn moet er aanvullend onderzoek uitgevoerd worden. De inspectie kan als eerste ronde voor dit aanvullend onderzoek functioneren.

Marterachtigen
Het is op basis van de huidige onderzoeksinspanning onduidelijk of sprake is van verstoring van een vaste rust- of voortplantingsplaats van marterachtigen als gevolg van de voorgenomen ingreep. Middels nader onderzoek door middel van het plaatsen van wildcamera's en mostela's dient hier meer duidelijkheid over te komen. Indien er sprake is van een vaste rust- of voortplantingsplaats, dient er een ontheffing te worden aangevraagd bij de provincie.

Algemene grondgebonden zoogdieren en amfibieën
Het doden of verwonden kan plaatsvinden wanneer rust- of voortplantingslocaties worden aangetast. Het verwijderen van de vegetatie rond de bebouwing dient daarom buiten de gevoelige periode van voortplanting of winterrust uitgevoerd te worden. De geschikte periode voor het uitvoeren van de werkzaamheden betreft de periode september tot november. Dieren die gedurende de werkzaamheden worden aangetroffen dienen de gelegenheid te krijgen om veilig weg te komen.

Natura 2000
Vervolgonderzoek in het kader van de gebiedsbeschermingsparagrafen uit de Wet natuurbescherming ten aanzien van stikstof wordt noodzakelijk geacht. Dit kan in eerste instantie worden onderzocht middels een modelberekening.

Econsultancy
18 juli 2023.

GERAADPLEEGDE BRONNEN

Broekhuizen, S., Spoelstra, K., Thissen, J., Canters, K. & Buys, J. (2016). Atlas van de Nederlandse zoogdieren - Natuur van Nederland 12. Naturalis Biodiversity Center & EIS Kenniscentrum Insecten en andere ongewervelden, Leiden.

BIJ12 (2022). Kennisdocument huismus. Opgehaald van https://www.bij12.nl/assets/BIJ12-2017-009-Kennisdocument-Huismus-1.0.pdf.

BIJ12 (2017c). Kennisdocument steenuil. Opgehaald van https://www.bij12.nl/assets/BIJ12-2017-019-Kennisdocument-Steenuil-1.0.pdf.

BIJ12 (2017d). Kennisdocument gewone dwergvleermuis. Opgehaald van https://www.bij12.nl/assets/BIJ12-2017-004-Kennisdocument-Gewone-dwergvleermuis-1.0.pdf.

Limpens H. & Regelink J. (2017). Vleermuizen en planologie. Zoogdiervereniging, Nijmegen.

Ministerie van Economische Zaken (2016). Soortenbescherming bij ruimtelijke ingrepen. Lees hier wat de Wet natuurbescherming daarover regelt. Versie 1.3, december 2016. Ministerie van Economische Zaken, Den Haag.

Ministerie van Landbouw, Natuur en Voedselkwaliteit (z.d.). Natura 2000 gebieden. Geraadpleegd op 18 juli 2023 van https://www.natura2000.nl/gebieden.

Nationale Database Flora en Fauna (z.d.). Uitvoerportaal; zoekgebied Groenlo, periode 2018-2023. NDFF. Geraadpleegd op 18 juli 2023 van https://ndff-ecogrid.nl.

Sovon (z.d.). Soortenoverzicht. Geraadpleegd op 18 juli 2023 van https://stats.sovon.nl/stats/soorten.

Verspreidingsatlas (z.d.). NDFF Verspreidingsatlas. Geraadpleegd op 18 juli 2023 van https://www.verspreidingsatlas.nl/.

Vleermuisvakberaad Netwerk Groene Bureaus (2021). Vleermuisprotocol 2021. Opgehaald van https://netwerkgroenebureaus.nl/vleermuisprotocol.

Wet natuurbescherming (2015, 16 december). Opgehaald van: https://wetten.overheid.nl/BWBR0037552/2021-02-17.

Provinciale bronnen

Gelderland

Provincie Gelderland (2021, maart). Planoviewer - Geconsolideerde Omgevingsverordening Gelderland (maart 2021). Geraadpleegd op 18 juli 2023 van https://gldanders.planoview.nl/planoview/.

Provincie Gelderland (z.d.). Bijlage Kernkwaliteiten Gelders Natuurnetwerk en Groene Ontwikkelingszone. Geraadpleegd op 18 juli 2023 van https://www.ruimtelijkeplannen.nl/documents/NL.IMRO.9925.PVOmgverordeningGC-gc08/b_NL.IMRO.9925.PVOmgverordeningGC-gc08_733.pdf.

Provincie Gelderland (z.d.). Natuurregels in Gelderland. Geraadpleegd op 18 juli 2023 van https://gelderland.maps.arcgis.com/apps/MapSeries/index.html?appid=38465e1d8fec467ba027024c1e3476d1.

Econsultancy

Bijlage 1 toelichting verbodsbepalingen Wet natuurbescherming

Zorgplicht

Het eerste artikel in de Wet natuurbescherming heeft betrekking op de zorgplicht en heeft betrekking op het voorkomen of beperken van schade aan soorten en gebieden, voor zover deze niet middels overige verbodsbepalingen zijn gereguleerd (zie tabel II). Het gaat daarbij in de praktijk vooral om minder streng beschermde soorten, waarbij het onnodig doden, verwonden of beschadigen dient te worden vermeden.

Tabel II. Zorgplicht

Artikel 1.11. Zorgplicht
1. Een ieder neemt voldoende zorg in acht voor Natura 2000-gebieden, bijzondere nationale natuurgebieden en voor in het wild levende dieren en planten en hun directe leefomgeving. 2. De zorg houdt in elk geval in dat een ieder die weet of redelijkerwijs kan vermoeden dat door zijn handelen of nalaten nadelige gevolgen kunnen worden veroorzaakt voor een Natura 2000-gebied, een bijzonder nationaal natuurgebied of voor in het wild levende dieren en planten: a) dergelijke handelingen achterwege laat, dan wel, b) indien dat achterwege laten redelijkerwijs niet kan worden gevergd, de noodzakelijke maatregelen treft om die gevolgen te voorkomen, of c) voor zover die gevolgen niet kunnen worden voorkomen, deze zoveel mogelijk beperkt of ongedaan maakt.

Overtreding van de zorgplicht is niet strafbaar gesteld; “de zorgplicht kan wel door toepassing van bestuursdwang worden gehandhaafd”. Deze formulering van de zorgplicht brengt met zich mee dat wanneer men een bepaalde handeling wilt verrichten die gevolgen voor natuurwaarden zou kunnen hebben, men zich daaraan voorafgaand op de hoogte stelt van de aanwezige natuurwaarden, de kwetsbaarheid ervan en de mogelijke gevolgen daarvoor van het voorgenomen handelen. De zorgplicht is te allen tijde van toepassing, ook al vindt er geen overtreding van een verbodsbepaling plaats. Indien er aanleiding is maatregelen te nemen ten aanzien van de zorgplicht, zal dat voor het betreffende beschermde natuurgebied en de betreffende soortgroep in deze rapportage worden aangegeven.

Soortenbescherming

De Wet natuurbescherming onderscheidt beschermingsregimes voor soorten op grond van internationale verdragen, aangevuld met soorten die vanuit een nationaal oogpunt beschermd worden. Hierdoor zijn er in de Wet natuurbescherming drie verschillende verbodsartikelen per categorie soorten;

- soorten van de Vogelrichtlijn *(artikel 3.1)*;
- soorten van de Habitatrichtlijn en de verdragen van Bern en Bonn *(artikel 3.5)*;
- andere soorten *(artikel 3.10)*.

In tabel III t/m V worden deze artikelen nader toegelicht.

Tabel III. Verbodsbepalingen en toelichting Artikel 3.1 Wet natuurbescherming

Artikel 3.1. Soorten van de Vogelrichtlijn
1. Het is verboden opzettelijk van nature in Nederland in het wild levende vogels van soorten als bedoeld in artikel 1 van de Vogelrichtlijn te doden of te vangen. 2. Het is verboden opzettelijk nesten, rustplaatsen en eieren van vogels als bedoeld in het eerste lid te vernielen of te beschadigen, of nesten van vogels weg te nemen. 3. Het is verboden eieren van vogels als bedoeld in het eerste lid te rapen en deze onder zich te hebben. 4. Het is verboden vogels als bedoeld in het eerste lid opzettelijk te storen. 5. Het verbod, bedoeld in het vierde lid, is niet van toepassing indien de storing niet van wezenlijke invloed is op de staat van instandhouding van de desbetreffende vogelsoort.
Toelichting
Alle inheemse vogelsoorten in Nederland vallen onder de Vogelrichtlijn. De Vogelrichtlijn is een richtlijn vanuit de Europese Unie uit 1979 en heeft betrekking op de instandhouding van alle natuurlijk in het wild levende vogelsoorten op het Europese grondgebied van de Lidstaten waarop het Verdrag van toepassing is. De lijst met soorten is niet limitatief.

Tabel IV. Verbodsbepalingen en toelichting Artikel 3.5 Wet natuurbescherming

Artikel 3.5. In het wild levende dieren van soorten, genoemd in bijlage IV, onderdeel a, bij de Habitatrichtlijn, bijlage II bij het Verdrag van Bern of bijlage I bij het Verdrag van Bonn	
1. Het is verboden in het wild levende dieren van deze soorten in hun natuurlijk verspreidingsgebied opzettelijk te doden of te vangen. 2. Het is verboden dieren als bedoeld in het eerste lid opzettelijk te verstoren. 3. Het is verboden eieren van dieren als bedoeld in het eerste lid in de natuur opzettelijk te vernielen of te rapen. 4. Het is verboden de voortplantingsplaatsen of rustplaatsen van deze dieren te beschadigen of te vernielen. 5. Het is verboden planten van soorten uit de Habitatrichtlijn of het Verdrag van Bern in hun natuurlijke verspreidingsgebied opzettelijk te plukken en te verzamelen, af te snijden, te ontwortelen of te vernielen.	
Toelichting	
Het gaat bij artikel 3.5 over in het wild levende dieren van verschillende soortgroepen. In de wet wordt voor vogelsoorten uit bijlage II van het verdrag van Bern geen uitzondering gemaakt. Van de vogelsoorten die in Nederland voorkomen is hieronder een selectie gemaakt. Van de overige soortengroepen zijn alle soorten genoemd.	
Soorten	
Planten	drijvende waterweegbree, groenknolorchis, kruipend moerasscherm, zomerschroeforchis
Zoogdieren	bever, hamster, hazelmuis, lynx, Noordse woelmuis, otter, wolf, wilde kat
Walvisachtigen	bruinvis, bultrug, butskop (hille), dwergpotvis, dwergvinvis, gestreepte dolfijn, gewone dolfijn, gewone spitsdolfijn, gewone vinvis, griend, grijze dolfijn, kleine zwaardwalvis, narwal, Noordse vinvis, orka, potvis, spitsdolfijn van Gray, tuimelaar, walrus witflankdolfijn, witsnuitdolfijn, witte dolfijn
Vleermuizen	Bechsteins vleermuis, bosvleermuis, Brandts vleermuis, franjestaart, gewone baardvleermuis, gewone dwergvleermuis, gewone grootoorvleermuis, grijze grootoorvleermuis, grote hoefijzerneus, grote rosse vleermuis, ingekorven vleermuis, kleine dwergvleermuis, kleine hoefijzerneus, laatvlieger, meervleermuis, mopsvleermuis, Noordse vleermuis, rosse vleermuis, ruige dwergvleermuis, tweekleurige vleermuis, vale vleermuis, watervleermuis
Amfibieën	boomkikker, geelbuikvuurpad, heikikker, kamsalamander, knoflookpad, poelkikker, rugstreeppad, vroedmeesterpad
Reptielen	dikkopschildpad, gladde slang, Kemps' zeeschildpad, lederschildpad, muurhagedis, soepschildpad, zandhagedis
Vissen	houting, steur
Vlinders	apollovlinder, boszandoog, donker pimpernelblauwtje, grote vuurvlinder, moerasparelmoervlinder, monarchvlinder, pimpernelblauwtje, teunisbloempijlstaart, tijmblauwtje, zilverstreephooibeestje
Libellen	bronslibel, gaffellibel, gevlekte witsnuitlibel, groene glazenmaker, mercuurwaterjuffer, Noordse winterjuffer, oostelijke witsnuitlibel, rivierrombout, sierlijke witsnuitlibel

Artikel 3.5. In het wild levende dieren van soorten, genoemd in bijlage IV, onderdeel a, bij de Habitatrichtlijn, bijlage II bij het Verdrag van Bern of bijlage I bij het Verdrag van Bonn	
Insecten	brede geelrandwaterroofkever, gestreepte waterroofkever, heldenbok, juchtleerkever, oeveraas, vermiljoenkever
Overig	Bataafse stroommossel, platte schijfhoren
Vogels	appelvink, baardman, beflijster, bergeend, bergfluiter, bijeneter, blauwborst, blauwe kiekendief, boerenzwaluw, bontbekplevier, bonte strandloper, bonte vliegenvanger, boomklever, boomkruiper, boompieper, boomvalk, bosrietzanger bosruiter, bosuil, braamsluiper, brandgans, bruine kiekendief, buizerd, casarca, Cetti's zanger, draaihals, duinpieper, dwergmeeuw, dwergstern, Engelse kwikstaart, Europese kanarie, fitis, fluiter, geelgors, gekraagde roodstaart, gele kwikstaart, geoorde fuut, glanskop, goudhaan, grasmus, graspieper, graszanger, grauwe kiekendief, grauwe klauwier, grauwe vliegenvanger, griel, groene specht, groenling, grote bonte specht, grote gele kwikstaart, grote karekiet, grote stern, grote zilverreiger, havik, heggenmus, hop, huiszwaluw, ijsvogel, kerkuil, klapekster, klein waterhoen, kleine barmsijs, kleine bonte specht, kleine karekiet, kleine plevier, kleine zilverreiger, kleinst waterhoen, kluut, kneu, koolmees, koereiger, kraanvogel, krekelzanger, kortsnavelboomkruiper, kruisbek, kuifmees, kwak, kwartelkoning, lepelaar, matkop, middelste bonte specht, nachtegaal, Noordse stern, oehoe, oeverloper, oeverpieper, oeverzwaluw, ooievaar, orpheusspotvogel, paapje, pestvogel, pimpelmees, poelruiter, porseleinhoen, purperreiger, putter, ransuil, rietgors, rietzanger, rode wouw, roerdomp, roodborst, roodborsttapuit, roodhalsfuut, rouwkwikstaart, sijs, slangenarend, slechtvalk, smelleken, snor, sperwer, spotvogel, sprinkhaanzanger, steenuil, steltkluut, strandplevier, taigaboomkruiper, tapuit, tjiftjaf, torenvalk, tuinfluiter, velduil, visarend, visdief, vuurgoudhaan, wespendief, wielewaal, winterkoning, witbandkruisbek, witte kwikstaart, witwangstern, nachtzwaluw, woudaap, zeearend, zwarte mees, zwarte ooievaar, zwarte roodstaart, zwarte specht, zwarte stern, zwarte wouw, zwartkop, zwartkopmeeuw

Tabel V. Verbodsbepalingen en toelichting Artikel 3.10 Wet natuurbescherming

Artikel 3.10. Andere soorten		
Het is verboden om: 1. In het wild levende zoogdieren, amfibieën, reptielen, vissen, vlinders, libellen en kevers van de soorten, genoemd in de bijlage, onderdeel A1, bij deze wet, opzettelijk te doden of te vangen. 2. De vaste voortplantingsplaatsen of rustplaatsen van dieren als bedoeld in onderdeel a opzettelijk te beschadigen of te vernielen. 3. Vaatplanten van de soorten, genoemd in de bijlage, onderdeel B2, bij deze wet, in hun natuurlijke verspreidingsgebied opzettelijk te plukken en te verzamelen, af te snijden, te ontwortelen of te vernielen.		
Toelichting		
Het gaat bij artikel 10 om in het wild levende zoogdieren, amfibieën, reptielen, vissen, vlinders, libellen en kevers. Dieren zijn opgenomen in bijlage onderdeel A1. Planten zijn opgenomen in bijlage onderdeel B2 van de Wet natuurbescherming. Voor een aantal zoogdieren, amfibieën en reptielen geldt per provincie een vrijstelling onder bepaalde voorwaarden. Dit verschilt per provincie. De betreffende soorten zijn aangegeven met een sterretje. Daarnaast is het mogelijk dat sommige provincies ook 'eigen' beschermde soorten hanteren, als aanvulling op het landelijke.		
Soorten		
Dieren	Zoogdieren	aardmuis*, boommarter, bosmuis*, bunzing*, damhert, das, dwergmuis*, dwergspitsmuis*, edelhert, eekhoorn*, egel*, eikelmuis, gewone bosspitsmuis*, gewone zeehond, grote bosmuis, grijze zeehond, haas*, hermelijn*, huisspitsmuis*, konijn*, molmuis, ondergrondse woelmuis*, ree*, rosse woelmuis*, steenmarter*, tweekleurige bosspitsmuis*, veldmuis*, veldspitsmuis, vos*, waterspitsmuis, wezel*, wild zwijn, woelrat*
	Amfibieën	Alpenwatersalamander, bruine kikker*, gewone pad*, kleine watersalamander*, meerkikker*, middelste groene kikker*, vinpootsalamander, vuursalamander
	Reptielen	adder, hazelworm*, levendbarende hagedis*, ringslang
	Vissen	beekdonderpad, beekprik, elrits, gestippelde alver, grote modderkruiper, kwabaal
	vlinders	aardbeivlinder, bosparelmoervlinder, bruin dikkopje, bruine eikenpage, donker pimpernelblauwtje, duinparelmoervlinder, gentiaanblauwtje, grote parelmoervlinder, grote vos, grote vuurvlinder, grote weerschijnvlinder, iepenpage, kleine heivlinder, kleine ijsvogelvlinder, kommavlinder, pimpernelblauwtje, sleedoornpage, spiegeldikkopje, veenbesblauwtje, veenbesparelmoervlinder, veenhooibeestje, veldparelmoervlinder, zilveren maan
	Libellen	beekrombout, bosbeekjuffer, donkere waterjuffer, gevlekte glanslibel, gewone bronlibel, hoogveenglanslibel, Kempense heidelibel, speerwaterjuffer
	Overige soorten	Europese rivierkreeft, vliegend hert

Artikel 3.10. Andere soorten	
Planten	akkerboterbloem, akkerdoornzaad, akkerogentroost, beklierde ogentroost, berggamander, bergnachtorchis, blaasvaren, blauw guichelheil, bokkenorchis, bosboterbloem, bosdravik, brave hendrik, brede wolfsmelk, breed wollegras, bruinrode wespenorchis, dennenorchis, dreps, echte gamander, franjegentiaan, geelgroene wespenorchis, geplooide vrouwenmantel, getande veldsla, gevlekt zonneroosje, glad biggenkruid, gladde zegge, groene nachtorchis, groensteel, groot spiegelklokje, grote bosaardbei, grote leeuwenklauw, honingorchis, kalkboterbloem, kalketrip, karthuizeranjer, karwijselie, kleine ereprijs, kleine schorseneer, stijve wolfsmelk, kleine wolfsmelk, kluwenklokje, knollathyrus, knolspirea, korensla, kranskarwij, kruiptijm, lange zonnedauw, liggende ereprijs, moerasgamander, muurbloem, naakte lathyrus, naaldenkervel, pijlscheefkalk, roggelelie, rood peperboompje, rozenkransje, ruw parelzaad, scherpkruid, schubvaren, schubzegge, smalle raai, spits havikskruid, steenbraam

Volgens artikel 3.31 zijn de verboden, bedoeld in de artikelen 3.1, 3.5 en 3.10 niet van toepassing op handelingen die zijn beschreven in en aantoonbaar worden uitgevoerd overeenkomstig een door het Ministerie van Economische Zaken goedgekeurde gedragscode en die plaatsvinden in het kader van bestendig beheer, bestendig gebruik, of ruimtelijke ontwikkeling of inrichting.

Houtopstanden

De bescherming van houtopstanden onder conform hoofdstuk 4 van de Wet natuurbescherming heeft als doel om het aanwezige areaal bos in Nederland te behouden. Onder houtopstanden vallen alle zelfstandige eenheden van bomen, boomvormers of struiken van een oppervlakte van tien are of meer of rijbeplanting die meer dan twintig bomen omvat.

Binnen de Wet natuurbescherming zijn op houtopstanden de artikelen van toepassing die zijn opgenomen in tabel VI.

Tabel VI. Bescherming houtopstanden in de Wet natuurbescherming

Artikel 4.1	De artikelen uitgezonderd artikel 4.6 zijn niet van toepassing op: a) Houtopstanden binnen de bij besluit van de gemeenteraad vastgestelde grenzen van de bebouwde kom; b) Houtopstanden op erven of in tuinen; c) Fruitbomen en windschermen om boomgaarden; d) Naaldbomen, kennelijk bedoeld om te dienen als kerstbomen, indien niet ouder dan twintig jaar; e) Kweekgoed; f) Wegbeplantingen, beplantingen langs waterwagen en eenrijige beplantingen langs landbouwgronden bestaande uit wilgen en populieren; g) het dunnen van een houtopstand; h) uit populieren, wilgen, essen of elzen bestaande beplantingen die kennelijk zijn bedoeld voor de productie van houtige biomassa, indien zij: 1. ten minste eens per tien jaar worden geoogst; 2. bestaan uit minstens tienduizend stoven per hectare per beplantingseenheid, zijnde een aaneengesloten beplanting die niet wordt doorsneden door onbeplante stroken breder dan twee meter, en 3. zijn aangelegd na 1 januari 2013.
Artikel 4.2	1. Het is verboden een houtopstand geheel of gedeeltelijk te vellen of te doen vellen, met uitzondering van het periodiek vellen van griend- of hakhout, zonder voorafgaande melding daarvan bij gedeputeerde staten. 3. Gedeputeerde staten kunnen het vellen van houtopstanden telkens voor ten hoogste vijf jaar verbieden ter bescherming van bijzondere natuur- of landschapswaarden.

Artikel 4.3 lid 1 en 2	Ingeval een houtopstand geheel of gedeeltelijk is geveld, met uitzondering van het periodiek vellen van griend- of hakhout, of anderszins teniet is gegaan, draagt de rechthebbende zorg voor het op bosbouwkundig verantwoorde wijze herbeplanten van dezelfde grond binnen drie jaar na het vellen of tenietgaan van de houtopstand. De rechthebbende vervangt binnen drie jaar na de herbeplanting, bedoeld in het eerste lid, herbeplanting die niet is aangeslagen.
Artikel 4.4 lid 1	De artikelen 4.2, eerste en derde lid, en 4.3, eerste en tweede lid, zijn niet van toepassing op: het vellen van houtopstanden en herbeplanten op een wijze die is beschreven in en aantoonbaar wordt gerealiseerd overeenkomstig een door Onze Minister goedgekeurde gedragscode. het vellen van houtopstanden ter uitvoering van een instandhoudingsmaatregel of een passende maatregel in het kader van natuurontwikkeling en -beheer
Artikel 4.5	Gedeputeerde staten kunnen ontheffing verlenen van artikel 4.3, eerste en tweede lid, ten behoeve van herbeplanting op andere grond, indien de herbeplanting voldoet aan bij provinciale verordening gestelde regels.

Bijlage 2 Verklarende woordenlijst

Activiteitenplan

Een activiteitenplan dient als begeleidend document voor een ontheffingsaanvraag. In het activiteitenplan zijn maatregelen verwoord waarmee de functionaliteit van een rust- of voortplantingsplaats van een beschermde soort behouden blijft en schade aan individuen wordt voorkomen.

Broedseizoen

Voor het broedseizoen staat in de wet geen vaste periode. De looptijd verschilt per soort en varieert per jaar. Veel vogelsoorten broeden ongeveer tussen 15 maart en 15 augustus.

Expert Judgement

Inschatting van een deskundige op grond van zijn kennis en ervaring.

Externe werking

Niet alleen activiteiten in een Natura 2000-gebied/NNN hebben invloed op de staat van instandhouding van het gebied, ook activiteiten buiten het gebied kunnen de natuurwaarden in een gebied beïnvloeden. Dit wordt "externe werking" genoemd. Er bestaat geen ruimtelijke grens voor externe werking: bepalend zijn de effecten op de instandhoudingsdoelstellingen van de soorten en habitattypen in het Natura 2000-gebied/NNN, ongeacht de afstand tot het beschermde gebied.

Foerageerhabitat

Het gebied waarbinnen een soort voedsel zoekt.

Foerageren

Zoeken en vinden van voedsel door dieren (jachtgebied).

Functioneel leefgebied

Hiermee wordt het gebied dat is benodigd om de functionaliteit van een voortplantingsplaats of van een vaste- rust of voortplantingsplaats te behouden. Een nestlocatie of voortplantingsplaats kan bijvoorbeeld alleen succesvol functioneren, wanneer er voldoende habitat (schuilgelegenheid, voedsel etc.) van voldoende kwaliteit aanwezig is om te kunnen paren, eieren te leggen en jongen groot te brengen.

Gunstige staat van instandhouding

Er is sprake van een gunstige staat van instandhouding van een soort of habitattype als de omstandigheden waarin de soort of het habitattype voorkomt perspectief bieden op een duurzaam voortbestaan van die soort of dat habitattype.

Habitat

Omvat de plaatsen waar een bepaald organisme voorkomt doordat de abiotische en biotische factoren (niet levende en levende natuur) van die plaatsen voldoen aan de eisen en toleranties die het organisme stelt om te kunnen overleven, groeien en zich voortplanten.

Kraamverblijfplaats

Voortplantingsplaats van vleermuizen. Het gaat hierbij vaak om de vrouwelijke exemplaren van een kolonie (ook wel kraamgroep genoemd) die gezamenlijk hun jongen grootbrengen. De aantallen vleermuizen in een kraamgroep kan oplopen tot meerdere honderden exemplaren.

Landhabitat

Amfibieën zijn voor de voortplanting afhankelijk van water**.** Buiten de voortplantingsperiode maakt de soortgroep gebruik van landhabitat als onderdeel van het leefgebied. Landhabitat voor amfibieën omvat onder andere structuurrijke of opgaande vegetatie zoals (loof)bos, houtwallen, struikgewas, heide, ruigtekruiden, vegetaties en moeras.

Landschappelijk inpassingsplan

Het inpassen van ruimtelijke ontwikkelingen in het buitengebied middels een ontwerp van de groenvoorziening, dat voldoet aan het beleid ten aanzien van ruimtelijke kwaliteit. Hierdoor wordt zorg gedragen dat een ruimtelijke ontwikkeling past in het landschap.

Mitigerende maatregelen

Maatregelen die negatieve effecten bij een ingreep voorkomen of reduceren.

Omgevingscheck

Een omgevingscheck wordt uitgevoerd bij verlies van leefgebied van een jaarrond beschermde functie van een soort die door een ingreep (tijdelijk) verloren gaat. De omgeving van de ingreep wordt door een ter zake deskundige beoordeeld op aanwezigheid van voldoende alternatief leefgebied en/of potentiële verblijfplaatsen.

Ontheffing

De Wet natuurbescherming is bedoeld om planten- en diersoorten die vrij in het wild leven te beschermen. Om deze kwetsbare soorten te beschermen bevat de Wet natuurbescherming een aantal verbodsbepalingen. Onder bepaalde voorwaarden mogen de activiteiten wel doorgaan, daarvoor kan een ontheffing benodigd zijn. Een ontheffing is een besluit waarbij in een individueel concreet geval een uitzondering op een wettelijk verbod wordt gemaakt.

Paarverblijfplaats

Dit is een verblijfplaats die hoofdzakelijk in het najaar (september/oktober) door vleermuizen worden gebruikt om te paren. Eén mannetje kan een dergelijke verblijfplaats met meerdere vrouwtjes delen. In de omgeving van de paarverblijfplaats wordt veelal door het territoriale mannetje middels baltsvluchten getracht vrouwtjes aan te lokken.

Populatie

Een biologische populatie is een groep individuen van dezelfde soort die zich onderling voortplant en als zodanig geïsoleerd is van andere zulke groepen.

Rode Lijst

Rode Lijsten laten zien welke soorten zijn verdwenen en welke soorten in een gebied sterk zijn achteruitgegaan of zeldzaam zijn. Er bestaan verschillende Rode Lijsten. Voor vogels, voor zoogdieren, planten, paddenstoelen, insecten en voor allerlei andere soortgroepen. Rode Lijsten hebben geen officiële juridische status. Plaatsing op de lijst maakt een dier dus nog geen 'beschermde diersoort' in de zin van de Wet natuurbescherming. De Rode Lijsten hebben in de praktijk wel een belangrijke signaleringfunctie. Door de Rode Lijst te raadplegen, kunnen alle instellingen die met natuurbehoud te maken hebben rekening houden met bedreigde soorten.

Significant negatief effect

Een effect is in het kader van de Wet natuurbescherming significant als de instandhoudingsdoelen van het Natura 2000-gebied dreigen te worden aangetast.

Het begrip 'significant' staat centraal in de toepassing van het beschermingsregime voor Natura 2000-gebieden bij zowel vaststelling van beheerplannen als de vergunningverlening. Het bepaalt of een uitvoerige toetsing, een zogenaamde passende beoordeling, moet worden uitgevoerd. Indien als gevolg van een ingreep de toekomstige oppervlakte habitat of leefgebied, aantal van een soort of kwaliteit van een habitat lager zal worden dan zoals bedoeld in de instandhoudingsdoelstelling, dan kan sprake zijn van significante gevolgen. Voor het goede begrip, de soorten hoeven er niet te zitten, het gebied moet geschikt zijn voor de soorten.

Voortplantingsplaats of rustplaats

Een plek binnen het leefgebied van een soort die essentieel is voor de levenscyclus van een individu. De Wet natuurbescherming omschrijft niet exact wat een vaste rust- of voortplantingsplaats is. Dit is soortafhankelijk.

Vliegroute

Een vaste route die door vleermuizen wordt gebruikt tussen de verblijfplaatsen naar foerageergebieden.

Winterverblijfplaats

Verblijfplaats die gebruikt wordt om de periode van winterrust te overbruggen. Voor vleermuizen zijn dit vorstvrije, maar koele en vochtige plekken. Er kans sprake zijn van massaverblijfplaatsen, verblijfplaatsen van kleine groepen of één of enkele individuen.

Zomerverblijfplaats

Buiten de kraamperiode worden deze door groepjes vrouwtjes en jongen gebruikt, in de kraamperiode door individuele mannetjes.