

Victorialaan 1 b-g | 5213 JG 's-Hertogenbosch
Gildekamp 8 | 5431 SP Cuijk
Postbus 88 | 5430 AB Cuijk
(0485) 338 300
info@odbn.nl | www.odbn.nl

Van Meir Adriaansen V.O.F.

Aanwas 2

4641 JH OSSENDRECHT

VERZONDEN 13 JUNI 2017

Datum
13 juni 2017
Bijlage(n)
-

Ons kenmerk
Z/012715
Uw kenmerk

Telefoonnummer
[redacted]
Registratienummer
57346/RDA

Contactpersoon
[redacted]
Onderwerp
Natuurbeschermingswet

Geachte heer [redacted]

Op 15 december 2016 hebben wij een aanvraag voor een vergunning ingevolge artikel 2.7, tweede lid, van de Wet natuurbescherming ontvangen.


Dit project, uitgevoerd op Aanwas 2, 4641 JH te Ossendrecht, betreft de wijziging van een veehouderij.

Hierbij doen wij u een afschrift van het definitieve besluit en de bijbehorende kennisgeving toekomen. Voor de rechtsgang verwijzen wij u naar de kennisgeving of het besluit. Voor deze procedure is de kennisgeving gepubliceerd op www.brabant.nl/bekendmakingen. Het definitieve besluit is te vinden op de website www.brabant.nl/loket/verleende-vergunningen.

Voor het behandelen van uw aanvraag worden op basis van de Legesverordening Noord-Brabant 2012 leges geheven. De Legesverordening Noord-Brabant 2012 kunt u inzien op wetten.overheid.nl.

Aan deze procedure is een kenmerk gekoppeld. U dient bij correspondentie ons kenmerk te vermelden. Voor informatie kunt u zich wenden tot de in deze brief vermelde contactpersoon.

Gedeputeerde Staten van Noord-Brabant
namens deze,



Directeur Omgevingsdienst Brabant Noord

Bijlage(n)

- Besluit
- Kennisgeving

In afschrift aan

- Wematech Milieu Adviseurs B.V., de heer [REDACTED]
[REDACTED]
- Burgemeester en wethouders van de gemeente Woensdrecht, [REDACTED]
[REDACTED]

VERZONDEN 13 JUNI 2017

op de op 15 december 2016 door ons ontvangen aanvraag voor een vergunning ingevolge artikel 2.7, tweede lid, van de Wet natuurbescherming van Van Meir Adriaansen VOF voor het wijzigen van een veehouderij gelegen aan de Aanwas 2, 4641 JH te Ossendrecht, in de gemeente Woensdrecht.

INHOUDSOPGAVE

BESCHIKKING	3
1 Onderwerp	3
2 Beschikking	3
PROCEDURELE ASPECTEN	4
1 Aanvraag	4
2 Bevoegd gezag	4
3 Uniforme openbare voorbereidingsprocedure	4
4 Ontvankelijkheid	4
5 Zienswijzen naar aanleiding van terinzagelegging van het ontwerpbesluit	4
6 Wijziging ten opzichte van het ontwerpbesluit	4
7 Overige regelgeving	4
OVERWEGINGEN EN TOETSINGEN	6
1 Wettelijk kader – Wet natuurbescherming	6
2 Mogelijke effecten van het project	8
3 Stikstofdepositie	8
3.1 Beoogde situatie in aanvraag	8
3.2 Uitgangssituatie	8
3.3 Effecten stikstofdepositie op beschermde natuurgebieden	9
3.4 Overwegingen effecten op beschermde gebieden	10
3.5 Verordening natuurbescherming Noord-Brabant	11
3.6 Conclusie	11
Bijlage 1: AERIUS verschil berekening en toedeling ontwikkelingsruimte (kenmerk Rfh6Ubn23GpY)	12
Kennisgeving Wet natuurbescherming, Van Meir adriaansen VOF	13

BESCHIKKING

1 Onderwerp

Gedeputeerde Staten van Noord-Brabant hebben op 15 december 2016 van Van Meir Adriaansen VOF een aanvraag ontvangen voor een vergunning ingevolge artikel 2.7, tweede lid, van de Wet natuurbescherming. De aanvraag betreft het wijzigen van een veehouderij, gelegen aan de Aanwas 2, 4641 JH te Ossendrecht, in de gemeente Woensdrecht.

2 Beschikking

Gelet op de bepalingen van de Wet natuurbescherming besluiten wij:

- I. aan Van Meir Adriaansen VOF, aan de Aanwas 2, 4641 JH te Ossendrecht, de op grond van artikel 2.7, tweede lid, van de Wet natuurbescherming vereiste vergunning te verlenen voor het wijziging van een veehouderij, inclusief toedeling van ontwikkelingsruimte zoals weergegeven in bijlage 1, aan de Aanwas 2, 4641 JH te Ossendrecht, in de gemeente Woensdrecht, gelegen nabij de Natura 2000-gebieden, zoals opgenomen in bijlage 1 bij deze vergunning;
- II. dat de beschrijving van het project, in de aanvraag en de bijlage 1 bij deze beschikking, voor zover deze betrekking heeft op de activiteit, stalsystemen, veebezetting en emissiepunten, onderdeel uitmaakt van deze vergunning.

Bijlage 1: AERIUS Register: verschilberekening en toedeling ontwikkelingsruimte (kenmerk: Rfh6Ubn23GpY)

's-Hertogenbosch, juni 2017

PROCEDURELE ASPECTEN

1 Aanvraag

Op 15 december 2016 hebben wij van Van Meir Adriaansen VOF , een aanvraag voor een vergunning ingevolge artikel 2.7, tweede lid, van de Wet natuurbescherming (hierna: Wnb) ontvangen. De aanvraag is op 10 februari 2017 aangevuld. Een uitgebreide projectomschrijving is opgenomen in de aanvraag. De aanvraag is geregistreerd onder nummer Z/012715.

2 Bevoegd gezag

Omdat het project gerealiseerd wordt, onderscheidenlijk verricht wordt in de provincie Noord-Brabant, zijn wij op grond van artikel 1.3 van de Wnb bevoegd om op de aanvraag te beslissen. Bij ons besluit betrekken wij tevens de gevolgen voor Natura 2000-gebieden buiten onze provinciegrens en/of buiten Nederland.

3 Uniforme openbare voorbereidingsprocedure

Op 17 januari 2017 (dossier C2200217/4118896) hebben wij besloten de uniforme openbare voorbereidingsprocedure van afdeling 3.4 van de Algemene wet bestuursrecht van toepassing te verklaren op de voorbereiding van besluiten op aanvragen om een vergunning ingevolge artikel 2.7, tweede lid, van de Wnb (www.brabant.nl).

4 Ontvankelijkheid

Ten aanzien van de aspecten van de aanvraag waarvoor een vergunning ingevolge de Wnb is vereist, hebben wij beoordeeld of de aanvraag volledig is en voldoende gegevens bevat. Wij zijn van oordeel dat de aanvraag voldoende informatie bevat voor een goede beoordeling van die aspecten waarvoor een vergunning is vereist.

5 Zienswijzen naar aanleiding van terinzagelegging van het ontwerpbesluit

De kennisgeving over het ontwerpbesluit en bijbehorende stukken is gepubliceerd op de website www.brabant.nl onder 'bekendmakingen' en op www.overheid.nl op 13 april 2017. Vervolgens heeft het ontwerpbesluit gedurende zes weken ter inzage gelegen bij de Omgevingsdienst Brabant Noord (ODBN), Victorialaan 1 b-g, 5213 JG 's-Hertogenbosch, namelijk van 13 april 2017 tot en met 24 mei 2017, en is een ieder in de gelegenheid gesteld zienswijzen naar voren te brengen. Van deze gelegenheid is geen gebruik gemaakt.

6 Wijziging ten opzichte van het ontwerpbesluit

In het ontwerpbesluit is in de overwegingen onder '1 Wettelijk kader – Wet natuurbescherming' een onjuiste versie van de AERIUS Calculator beschreven. Dit is aangepast in onderhavige overwegingen.

7 Overige regelgeving

Bij de beoordeling van onderhavige aanvraag zijn andere aspecten dan gerelateerd aan de Wnb en de daarbij behorende regelgeving niet betrokken. Een toestemming op basis van andere wet- en regelgeving kan derhalve aan de orde zijn, onder andere voor ruimtelijke ordening of gezondheid.

OVERWEGINGEN EN TOETSINGEN

1 Wettelijk kader – Wet natuurbescherming

Artikel 2.7 van de Wnb heeft betrekking op de vergunningplicht in verband met Natura 2000-gebieden (habitatrichtlijn- en vogelrichtlijngebieden). Op grond van artikel 2.7, tweede lid, van de Wnb is het verboden zonder vergunning van Gedeputeerde Staten projecten of andere handelingen uit te voeren die, gelet op de instandhoudingsdoelstellingen, de kwaliteit van de natuurlijke habitats en de habitats van soorten in een Natura 2000-gebied kunnen verslechteren of een significant verstorend effect kunnen hebben op de soorten waarvoor het gebied is aangewezen.

Uit jurisprudentie van de Afdeling bestuursrechtspraak van de Raad van State¹ blijkt dat een wijziging of uitbreiding van een veehouderij die stikstofdepositie tot gevolg heeft op voor stikstof gevoelige habitats en soorten binnen een Natura 2000-gebied vergunningplichtig is op grond van artikel 2.7, tweede lid, van de Wnb. Behoudens ongewijzigde voorzetting op basis van een verleende omgevingsvergunning voor een activiteit als bedoeld in artikel 2.1, eerste lid, onderdeel i, van de Wet algemene bepalingen omgevingsrecht, verleende Wet natuurbeschermingsvergunning, project waar op basis van artikel 2.9, vierde lid, van de Wnb, of artikel 2.12, eerste lid, van het Besluit natuurbescherming (hierna: Bnb), het artikel 2.7, tweede lid, van de Wnb niet van toepassing is dan wel er sprake is van bestaand gebruik als bedoeld in artikel 2.9, tweede lid, van de Wnb, is bij het oprichten, uitbreiden of wijzigen van het project of andere handelingen van voornoemde situaties een Wet natuurbeschermingsvergunning noodzakelijk.

Bij de beoordeling van de vergunningaanvraag wordt op grond van artikel 2.8, negende lid, van de Wnb rekening gehouden met de gevolgen die het aangevraagde project, gelet op de instandhoudingsdoelstellingen, kan hebben voor een Natura 2000-gebied.

Programmatische aanpak stikstof

Op 1 juli 2015 is de Programmatische aanpak stikstof (hierna: de PAS) opgenomen in de regelgeving en daarmee is de beoordeling van stikstof gewijzigd. In de Regeling natuurbescherming (hierna: Rnb) is ondermeer aangegeven welke activiteiten in de PAS zijn opgenomen als bestaande activiteit (artikel 2.4, vijfde lid, van de Rnb). Vanaf deze bestaande activiteit is bij verdere uitbreiding noodzakelijk dat vooraf wordt bezien of ontwikkelingsruimte kan worden toegedeeld.

Op basis van artikel 2.13 van het Bnb worden bij het nemen van een besluit als bedoeld in artikel 2.7, eerste lid, van het Bnb de Natura 2000-gebieden waarvan de stikstofdepositie de waarde uit artikel 2.12, eerste lid, van het Bnb niet overschrijdt niet betrokken. De aanvraag is op het moment dat deze ontvankelijk was als zodanig ook in AERIUS opgenomen.

Voor de vaststelling of een project of een andere handeling wat betreft stikstofdepositie een verslechterend of versturend effect kan hebben wordt deze berekend met gebruikmaking van AERIUS Calculator (verder AERIUS) versie 2016².

In de PAS is ruimte voor economische ontwikkelingen die stikstofdepositie veroorzaken op Natura 2000-gebieden. Deze depositieruimte is allereerst beschikbaar voor autonome ontwikkelingen. Daarnaast is er ruimte beschikbaar voor projecten en andere handelingen waarvan de veroorzaakte stikstofdepositie onder de grenswaarde blijft. Het overige gedeelte van de depositieruimte kan als de ontwikkelingsruimte worden toegedeeld aan (deels prioritaire) projecten en andere handelingen.

¹ O.a. uitspraak van 31 maart 2010, zaaknummer 200903784/1/R2 en uitspraak van 7 september 2011, zaaknummer 201003301/1/R2.

² Opgenomen in artikel 1.1 en 2.1 van de Regeling natuurbescherming

Dit wordt in toedelingsbesluiten (besluiten als bedoeld in artikel 2.7, eerste lid, van het Besluit natuurbescherming) vastgelegd.

De ontwikkelingsruimte wordt bepaald ten opzichte van:

- de verleende Wet natuurbeschermingsvergunning of omgevingsvergunning inclusief verklaring van geen bedenkingen voor de Wnb voor het hoogst belaste of meest nabij gelegen Natura 2000-gebied;
- een project als bedoeld in artikel 2.12, eerste lid, van het Bnb waarvoor op basis van artikel 2.9, achtste lid, van de Wnb een melding is ingediend, dan wel;
- de hoogste feitelijke depositie binnen de periode van 1 januari 2012 tot en met 31 december 2014. Deze hoogste depositie moet passend zijn binnen de kaders van de op dat moment geldende toestemming maar mag niet meer zijn dan de op 1 januari 2015 geldende toestemming;
- als na de bovengenoemde verleende Wet natuurbeschermingsvergunning, omgevingsvergunning inclusief verklaring van geen bedenkingen, of project waarvoor een melding is ingediend, een of meer meldingen zijn gedaan die betrekking hebben op wijzigingen van het project waarop dat toestemmingsbesluit of de eerstgenoemde melding betrekking had, wordt de toename bepaald ten opzichte van het project zoals dat is gewijzigd overeenkomstig de laatste melding.

Beleidsregel natuurbescherming Noord-Brabant

Gedeputeerde Staten van Noord-Brabant hebben voor het toedelen van de vrij beschikbare ontwikkelingsruimte (segment 2) aan projecten en andere handelingen een beleidsregel vastgesteld. In de Beleidsregel natuurbescherming Noord-Brabant (hierna: Beleidsregel) wordt bepaald hoe Gedeputeerde Staten met haar bevoegdheid met betrekking tot het toedelen van ontwikkelingsruimte willen omgaan. Wanneer aan de Beleidsregel wordt voldaan, zullen Gedeputeerde Staten de beschikbare ontwikkelingsruimte toedelen.

Verordening natuurbescherming Noord-Brabant

Provinciale Staten (hierna: PS) hebben op basis van artikel 2.4, derde lid, van de Wnb de Verordening natuurbescherming Noord-Brabant (hierna: Verordening) vastgesteld. In deze Verordening zijn regels vastgesteld ten aanzien van de realisatie van nieuwe stallen. Wanneer niet aan de Verordening wordt voldaan kan de vergunning niet worden verleend.

Referentiedatum

Ten aanzien van andere effecten dan als gevolg van stikstofdepositie op Natura 2000-gebieden, buitenlandse Natura 2000-gebieden en Natura 2000-gebieden niet opgenomen in de PAS wordt op basis van de Beleidsregel de voor het betreffende Natura 2000-gebied geldende referentiedatum betrokken.

Uit jurisprudentie van de Afdeling bestuursrechtspraak van de Raad van State blijkt tevens dat bij de beoordeling van de aanvraag moet worden uitgegaan van de vergunde situatie met de laagste emissie in de periode vanaf de referentiedatum³.

³ Hierbij gelden later verleende vergunningen krachtens de Wabo, de Wet milieubeheer of Hinderwet of ingediende meldingen op basis van het Besluit melkrunderij milieubeheer, het Besluit landbouw milieubeheer of het Activiteitenbesluit, voor zover hierin een lagere ammoniakemissie is vergund of gemeld, als uitgangssituatie.

2 Mogelijke effecten van het project

Er zijn mogelijke negatieve effecten te verwachten van stikstofdepositie als gevolg van de uitstoot van stikstof. In voedselarme ecosystemen, zoals aanwezig in de nabij gelegen natuurgebieden, leidt een overmaat⁴ aan stikstofdepositie tot een ongewenste toename aan voedingsstoffen en verzuring. Overige effecten worden, gelet op de gegevens in de aanvraag, de aard van de voorgenomen activiteit en de afstand tot de relevante beschermde gebieden, op voorhand uitgesloten.

3 Stikstofdepositie

3.1 Beoogde situatie in aanvraag

Er wordt vergunning gevraagd voor de beoogde activiteiten zoals weergegeven in onderstaande tabel.

Tabel 1. Aangevraagde situatie

Diercategorie, huisvestingssysteem, (Rav-code ⁵)	Stal (nr)	Aantal dieren	NH ₃ -emissie factor (kg/d/jr)	NH ₃ -emissie (kg/jr)
Vleesstieren en overig vleesvee van circa 8 tot 24 maanden (roodvleesproductie), overige huisvestingssystemen (A 6.100)	1	88	5,3	466,4
Vleesstieren en overig vleesvee van circa 8 tot 24 maanden (roodvleesproductie), overige huisvestingssystemen (A 6.100)	2	58	5,3	307,4
Zoogkoeien ouder dan 2 jaar, overige huisvestingssystemen (A 2.100)	3	15	4,1	61,5
Vleeskalveren tot circa 8 maanden, overige huisvestingssystemen (A 4.100)	3	2	3,5	7,0
Vrouwelijk jongvee tot 2 jaar, overige huisvestingssystemen (A 3.100)	3	15	4,4	66,0
Fokstieren en overig rundvee ouder dan 2 jaar, overige huisvestingssystemen (A 7.100)	3	2	6,2	12,4
Vleesstieren en overig vleesvee van circa 8 tot 24 maanden (roodvleesproductie), overige huisvestingssystemen (A 6.100)	3	23	5,3	121,9
Vleesstieren en overig vleesvee van circa 8 tot 24 maanden (roodvleesproductie), overige huisvestingssystemen (A 6.100)	4	77	5,3	408,1
Totaal				1.450,7

3.2 Uitgangssituatie

PAS-gebieden

Op basis van de PAS wordt voor Natura 2000-gebieden voor de uitgangssituatie uitgegaan van de bestaande activiteit⁶, met de hoogst veroorzaakte stikstofdepositie passend binnen de verleende milieuvergunning d.d. 16 juli 1996.

⁴ Alterra-rapport nr. 2397 (Wageningen, 2012) geeft een overzicht van kritische depositiewaarden voor stikstof, toegepast op de habitattypen en leefgebieden binnen Natura 2000-gebieden.

⁵ Stalsysteem weergegeven door code zoals opgenomen in de Regeling ammoniak en veehouderij, Staatscourant 2017, nr. 20218 (11 april 2017), in werking getreden op 12 april 2017..

⁶ Betreft de stikstofdepositie die in de periode van 1 januari 2012 tot en met 31 december 2014 ten hoogste werd veroorzaakt als gevolg van hetgeen daadwerkelijk plaatsvond binnen de kaders van een op 1 januari 2015 geldende omgevingsvergunning of vergunning of melding krachtens de Wet milieubeheer of Hinderwet (Rnb artikel 2.4, lid 5) of een verleende Wet natuurbeschermingsvergunning.

Voor de effecten van stikstof op de leefgebieden van soorten in Natura 2000-gebieden opgenomen in de PAS verwijzen wij naar paragraaf 3.3.

Tabel 2. Bestaande activiteit

Beschermde natuurgebied ⁷	Datum hoogste depositie bestaande activiteit	kg NH ₃ per jaar totaal
'Brabantse Wal'	23 januari 2013	1.310,8

3.3 Effecten stikstofdepositie op beschermde natuurgebieden

Uit de tabellen 1 en 2 blijkt dat er in de aangevraagde situatie sprake is van een toename van ammoniakemissie ten opzichte van de bestaande activiteit.

Om een goed beeld te krijgen van de stikstofdepositie op de beschermde gebieden is de depositie berekend op verschillende punten. De berekeningen zijn uitgevoerd met het rekenmodel AERIUS. Uit de berekeningen blijkt dat er in de aangevraagde situatie op het Natura 2000-gebied 'Brabantse Wal' sprake is van een stikstofdepositie boven de grenswaarde op 10 februari 2017. De grenswaarde is bepaald op het moment van het ontvankelijk zijn van de aanvraag. Daarnaast zijn alle Natura 2000-gebieden die in bijlage 1 zijn opgenomen en waarop een effect is van stikstofdepositie boven de drempelwaarde bij de beoordeling van de aanvraag betrokken.

Er zijn berekeningen uitgevoerd van de stikstofdepositie in de aangevraagde situatie en de stikstofdepositie van de bestaande activiteit. Uit de berekeningen blijkt dat er in de aangevraagde situatie sprake is van een toename van stikstofdepositie ten opzichte van de bestaande activiteit. Dit is inzichtelijk gemaakt in de aanvraag. Voor deze wijziging is ontwikkelingsruimte nodig ten opzichte van de bestaande activiteit.

In onderstaande tabel zijn de maximale depositiewaarden weergegeven.

Tabel 3. Stikstofdepositieberekeningen (mol N/ha/jr)

Gebied	Stikstofdepositie bestaande activiteit	Stikstofdepositie aangevraagd	Hoogste projectverschil	Hoogste depositie situatie 2
'Brabantse Wal'	1,14	1,26	+0,12	1,26

Er zijn mogelijk effecten van stikstofdepositie op de leefgebieden van beschermde vogel- en habitatrichtlijnsoorten in het Natura 2000-gebied 'Brabantse Wal'. Uit de AERIUS-berekeningen bij de aanvraag is gebleken dat er sprake is van een stikstofdepositie boven de grenswaarde. Op basis van de passende beoordeling van de PAS, waar de gebiedsanalyse onderdeel van uit maakt, kan worden geconcludeerd dat mogelijk significant negatieve effecten, wat betreft stikstofdepositie, op deze leefgebieden van soorten kunnen worden uitgesloten.

⁷ Dit zijn de gebieden waarvan op het moment van ontvankelijk zijn van de aanvraag de grenswaarde wordt overschreden. Voor de overige gebieden zie bijlage(n) bij het besluit.

3.4 Overwegingen effecten op beschermde gebieden

Op 14 april 2015 hebben wij ingestemd met het Programma aanpak stikstof 2015-2021. Dit programma is een instrument om Natura 2000-doelstellingen te realiseren en tegelijk ruimte te scheppen voor bestaande en nieuwe economische ontwikkelingen. Het programma is passend beoordeeld, waarbij getoetst is of de uitvoering van het programma een risico vormt voor de instandhoudingsdoelstellingen van individuele Natura 2000-gebieden, opgenomen binnen de PAS. De passende beoordeling bestaat uit een generiek deel (bronmaatregelen, monitoring, et cetera) en uit gebiedsanalyses die de ecologische onderbouwing vormen dat met het programma de stikstofgevoelige Natura 2000-doelstellingen (op termijn) gerealiseerd kunnen worden en er ontwikkelingsruimte beschikbaar kan worden gesteld voor economische ontwikkelingen.

In de gebiedsanalyse per Natura 2000-gebied is verzekerd dat door de uitvoering van een gebalanceerd en robuust pakket aan herstelmaatregelen, in de eerste programmaperiode geen verslechtering optreedt van alle voor stikstof gevoelige habitattypen en habitats van soorten. Bij deze beoordeling is uitgegaan van de achtergrondwaarde tot 2015. In deze achtergrondwaarde zijn alle voor de aanvang van het programma feitelijke emissies verdisconteerd, zoals blijkt uit de grootschalige concentratie en depositiekaarten Nederland (GCN en GDN). Deze emissies hebben al voor de aanvang van het programma plaatsgevonden en hebben als uitgangspunt gediend voor de passende beoordeling. Voor de depositie als gevolg van deze emissies is derhalve geen ontwikkelingsruimte nodig.

De aangevraagde activiteit veroorzaakt stikstofdepositie op een Natura 2000-gebied met habitattypen en/of soorten die negatief worden beïnvloed door een overmaat aan stikstofdepositie. Door de maatregelen in de PAS is het mogelijk om voor deze activiteit een vergunning te verlenen. Bij het verlenen van deze toestemming baseren wij ons op de passende beoordeling die voor de PAS is opgesteld. De conclusie van de passende beoordeling van het programma 2015-2021 is dat kan worden uitgesloten dat de natuurlijke kenmerken van de in het programma opgenomen Natura 2000-gebieden worden aangetast. Deze conclusie is kort samengevat gebaseerd op:

- het oordeel in de gebiedsanalyse voor elk Natura 2000-gebied opgenomen binnen de PAS dat er wetenschappelijk gezien geen twijfel is dat met het beschikbaar stellen van ontwikkelingsruimte en depositieruimte voor economische ontwikkelingen met de PAS de instandhoudingsdoelstellingen voor de voor stikstofgevoelige habitattypen en leefgebieden van soorten op termijn worden gehaald en dat behoud is geborgd;
- een beoordeling van de ontwikkeling van de stikstofdepositie, waarbij sprake is van een vermindering van de depositie ten opzichte van de situatie zonder de PAS;
- de vaststelling dat de PAS voldoet aan de voorwaarden die verzekeren dat het behalen van de instandhoudingsdoelstellingen van de betrokken Natura 2000-gebieden niet in gevaar komt;
- de vaststelling dat de PAS, in het geval dat nieuwe inzichten of ontwikkelingen daartoe aanleiding geven op basis van adequate monitoring, tijdig kan worden bijgesteld.

Met onze instemming met het Programma aanpak stikstof 2015-2021 hebben wij ook ingestemd met bovenstaande conclusie van de passende beoordeling van dit programma.

Voor onderhavige voorgenomen project is sprake van een toename van stikstofdepositie en is ontwikkelingsruimte benodigd. Gelet op het bovenstaande zijn wij van mening dat de gevraagde vergunning kan worden verleend voor de beoogde activiteit en de daarbij behorende stikstofdepositie. In de bijlage uit AERIUS Register (zie bijlage 1) is de benodigde ontwikkelingsruimte weergegeven.

De claim op ontwikkelingsruimte hebben wij getoetst aan de Beleidsregel natuurbescherming Noord-Brabant (hierna: Beleidsregel). Wij hebben vastgesteld dat de gevraagde ontwikkelingsruimte de maximaal beschikbare ontwikkelingsruimte binnen de (PAS-)periode niet overschrijdt.

We hebben vastgesteld dat aan de Beleidsregel wordt voldaan. De gevraagde ontwikkelingsruimte is beschikbaar en kan worden toebedeeld. De beoogde ontwikkeling moet, in overeenstemming met de beleidsregel, binnen twee jaar nadat dit besluit onherroepelijk is geworden, zijn gerealiseerd. Mocht dit niet het geval zijn dan kunnen wij de vergunning intrekken overeenkomstig de Beleidsregel.

Voor de leefgebieden van beschermde vogel- en habitatrichtlijnsoorten in het Natura 2000-gebied 'Brabantse Wal' is op basis van de passende beoordeling van de PAS voldoende onderbouwd dat mogelijk significant negatieve effecten, wat betreft stikstofdepositie, op de leefgebieden van soorten kunnen worden uitgesloten.

Uit de aanvraag blijkt dat er, naast de effecten van stikstof, geen andere negatieve effecten te verwachten zijn die de natuurlijke kenmerken van de diverse beschermde gebieden kunnen aantasten.

3.5 Verordening natuurbescherming Noord-Brabant

Als sprake is van een stal of stallen die vallen onder de definitie zoals bedoeld in artikel 1.1, lid 2, van de Verordening, moet deze (gemiddeld) voldoen aan de technische eisen zoals die zijn opgenomen in bijlage 2 van deze verordening. In artikel 1.1, lid 2, van de Verordening is aangegeven dat onder meer sprake is van een nieuwe stal indien het een opgericht of gerenoveerd dierenverblijf betreft waarvoor op of na 25 mei 2010 een omgevingsvergunning onderdeel bouwen vereist is en door de oprichting of renovatie een wijziging plaatsvindt van het huisvestingssysteem uit de dan geldende bijlage 1 van de Rav of waarbij sprake is van het aanleggen, aankoppelen of installeren van een of meer van de in de bijlage 1 bij de Verordening opgenomen lijst met systemen voor zover het aankoppelen of installeren van deze systemen betrekking heeft op de emissiereductie van stikstof.

Er is in de aangevraagde situatie geen sprake van nieuwe stallen die moeten voldoen aan Bijlage 2 van de Verordening die geldig was op het moment van indienen van onderhavige aanvraag. Er is daarom geen reden om de vergunning niet te verlenen.

3.6 Conclusie

Op grond van bovenstaande beoordeling concluderen wij dat bij toedeling van ontwikkelingsruimte de aangevraagde activiteit, gelet op de instandhoudingsdoelstellingen, niet kan leiden tot verslechtering van de kwaliteit van de natuurlijke habitats en de habitats van soorten in het Natura 2000-gebied 'Brabantse Wal' en geen significant verstorend effect kan hebben op de soorten waarvoor het gebied is aangewezen. Wij verlenen de gevraagde vergunning ingevolge artikel 2.7, tweede lid, van de Wnb.

Bijlage 1: AERIUS verschil berekening en toedeling ontwikkelingsruimte (kenmerk Rfh6Ubn23GpY)

Is los bijgevoegd

KENNISGEVING WET NATUURBESCHERMING, VAN MEIR ADRIAANSEN VOF, Aanwas 2, 4641 JH te Ossendrecht, Z/012715.

Beschikking

Gedeputeerde Staten van Noord-Brabant maken bekend dat zij op 13 juni 2017 een vergunning ingevolge artikel 2.7, tweede lid, van de Wnb hebben verleend (kenmerk: Z/012715) aan Van Meir Adriaansen VOF, Aanwas 2, 4641 JH te Ossendrecht voor wijzigen van een veehouderij, voor de locatie Aanwas 2, 4641 JH te Ossendrecht in de gemeente Woensdrecht.

De vergunning is verleend voor onbepaalde tijd.

Ten aanzien van het ontwerpbesluit zijn geen zienswijzen naar voren gebracht.
Het definitieve besluit is gewijzigd ten opzichte van het ontwerpbesluit.

De aanvraag, het definitieve besluit en de bijbehorende stukken liggen vanaf 14 juni 2017 tot en met 25 juli 2017 **6 weken ter inzage** bij de Omgevingsdienst Brabant Noord (ODBN), Victorialaan 1 b-g, 5213 JG te 's-Hertogenbosch. Telefoonnummer (0485) 729 189.

Het besluit is digitaal op te vragen via e-mail info@odbn.nl of terug te vinden op de website www.brabant.nl/loket/verleende-vergunningen.

Tegen dit besluit kan na bekendmaking beroep worden ingesteld door:

- belanghebbenden die het oneens zijn met wijzigingen die in het definitieve besluit ten opzichte van het ontwerpbesluit zijn aangebracht;
- belanghebbenden die redelijkerwijs niet kunnen worden verweten geen zienswijzen naar voren te hebben gebracht over het ontwerpbesluit.

Aan deze procedure is een kenmerk gekoppeld. Gelieve bij correspondentie het kenmerk te vermelden.

Het beroepschrift moet worden gericht en gezonden aan de Rechtbank Oost-Brabant, Postbus 70584, 5201 CZ 's-Hertogenbosch.

Het besluit treedt in werking, ook al wordt een beroepschrift ingediend. Het is daarom mogelijk om gelijktijdig met of na het indienen van een beroepschrift een zogenaamde "voorlopige voorziening" te vragen bij de Voorzieningenrechter van de Rechtbank Oost-Brabant, Postbus 70584, 5201 CZ 's-Hertogenbosch.

's-Hertogenbosch, juni 2017

*Dit document is een bijlage bij het
toestemmingsbesluit als bedoeld in artikel 2.7
eerste lid, van het Besluit natuurbescherming.*

Bijlage bij besluit, Vergunningaanvraag

- ▶ Kenmerken
- ▶ Emissie
- ▶ Depositie natuurgebieden
- ▶ Depositie habitattypen

Verdere toelichting over deze PDF kunt u vinden in een
bijbehorende leeswijzer. Deze leeswijzer en overige
documentatie is te raadplegen via: www.aerius.nl en
pas.naturazoo.nl.

AERIUS REGISTER

Contact

Rechtspersoon	Inrichtingslocatie
Van Meir	Aanwas 2, 4641 JH Ossendrecht

Activiteit

Omschrijving	AERIUS kenmerk	Bevoegd gezag
LDB-60160223	Rfh6Ubn23GpY	Provincie Noord-Brabant
Datum berekening	Rekenjaar	
21 maart 2017, 15:11	2016	
Sector	Deelsector	
Landbouw	Stalemissies	

Totale emissie

	Situatie 1	Situatie 2	Vershil
NOx	-	-	-
NH3	1.310,80 kg/j	1.450,70 kg/j	139,90 kg/j

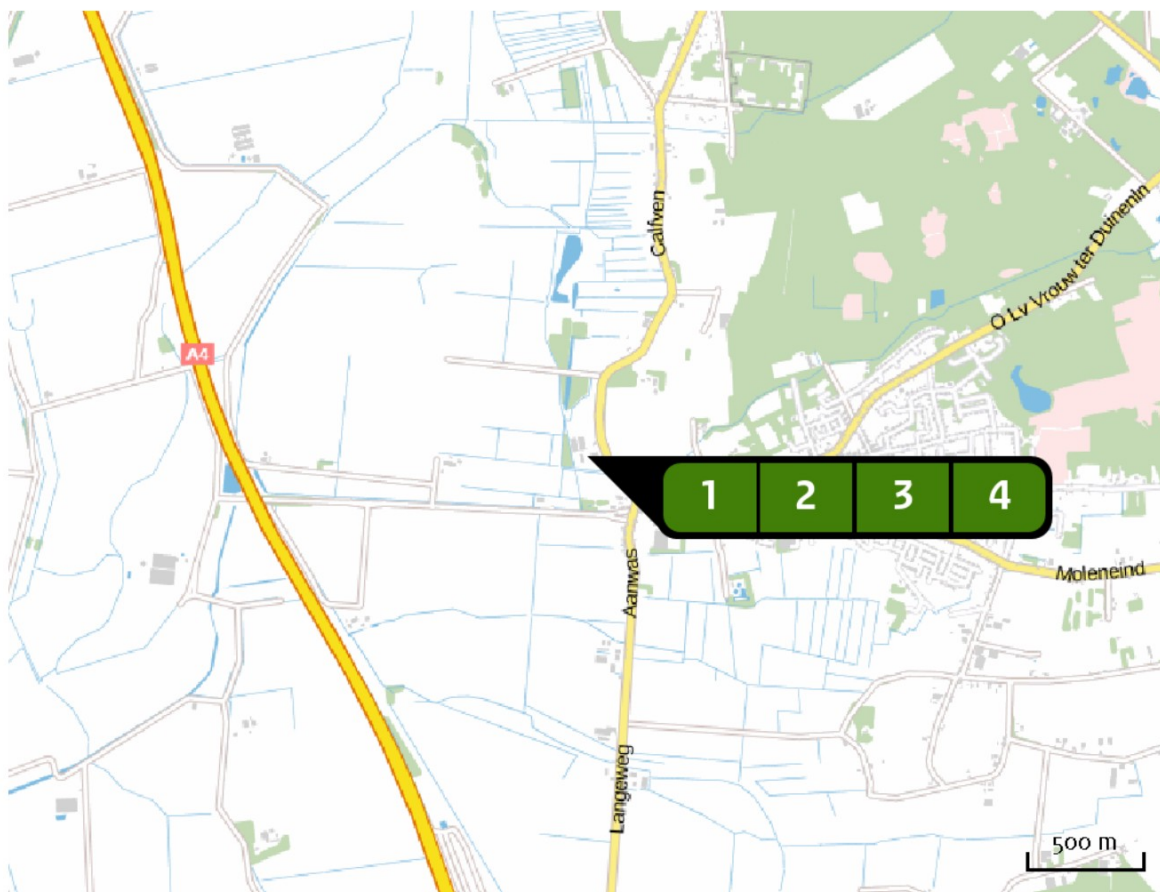
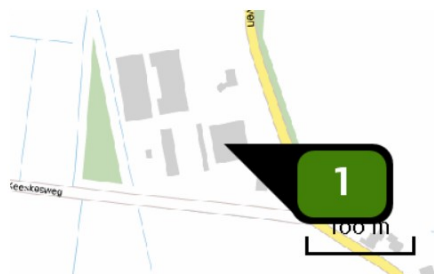
Depositie

Hectare met
hoogste project-
verschil (mol/ha/j)

Natuurgebied		Provincie
Brabantse Wal		Noord-Brabant
Situatie 1	Situatie 2	Vershil
1,14	1,26	+ 0,12

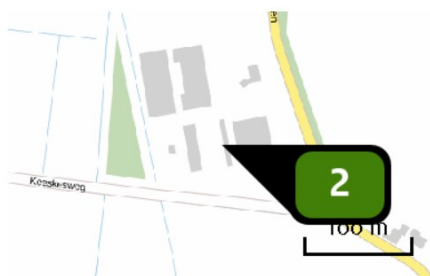
Toelichting

Berekening NB-wet (bestaand t.o.v. nieuw)

Locatie
BestaandEmissie
(per bron)
Bestaand

Naam **Stal 1**
Locatie (X,Y) **80176, 379022**
Uitstoothoogte **1,4 m**
Warmteinhoud **0,000 MW**
NH₃ **466,40 kg/j**

Dier	RAV code	Omschrijving	Aantal dieren	Stof	Emissiefactor (kg/dier/j)	Emissie
	A 6.100	overige huisvestingssystemen (Rundvee; vleesstieren en overig vleesvee van circa 8 tot 24 maanden (roodvleesproductie)) (Overig)	88	NH ₃	5,300	466,40 kg/j



Naam **Stal 2**
Locatie (X,Y) **80152, 379017**
Uitstoothoogte **1,8 m**
Warmteinhoud **0,000 MW**
NH₃ **307,40 kg/j**

Dier	RAV code	Omschrijving	Aantal dieren	Stof	Emissiefactor (kg/dier/j)	Emissie
	A 6.100	overige huisvestingssystemen (Rundvee; vleesstieren en overig vleesvee van circa 8 tot 24 maanden (roodvleesproductie)) (Overig)	58	NH ₃	5,300	307,40 kg/j



Naam **Stal 3**
Locatie (X,Y) **80133, 379014**
Uitstoothoogte **1,8 m**
Warmteinhoud **0,000 MW**
NH₃ **128,90 kg/j**

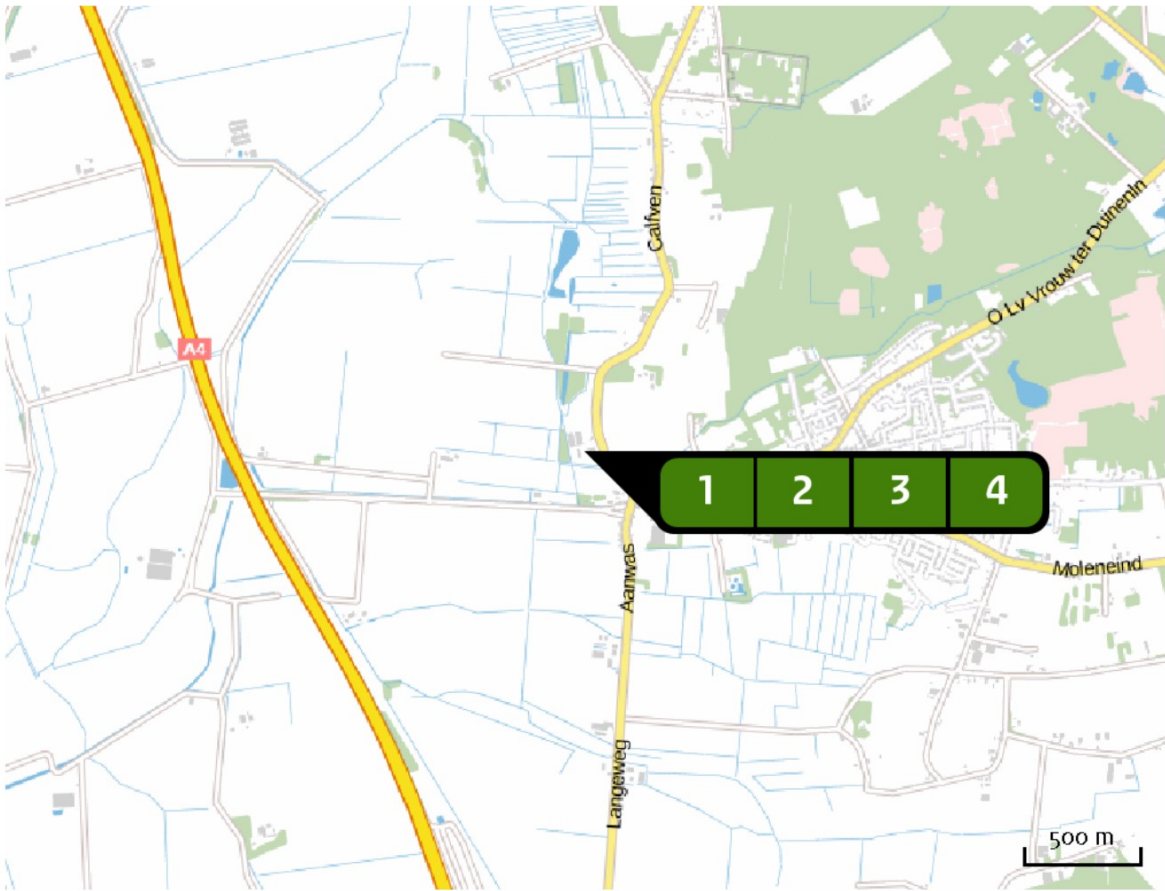
Dier	RAV code	Omschrijving	Aantal dieren	Stof	Emissiefactor (kg/dier/j)	Emissie
	A 6.100	overige huisvestingssystemen (Rundvee; vleesstieren en overig vleesvee van circa 8 tot 24 maanden (roodvleesproductie)) (Overig)	23	NH ₃	5,300	121,90 kg/j
	A 4.100	overige huisvestingssystemen (Rundvee; vleeskalveren tot circa 8 maanden) (Overig)	2	NH ₃	3,500	7,00 kg/j



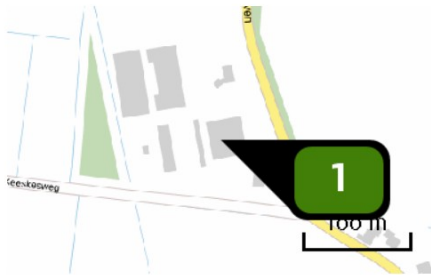
Naam **Stal 4**
Locatie (X,Y) **80132, 379079**
Uitstoothoogte **1,5 m**
Warmteinhoud **0,000 MW**
NH3 **408,10 kg/j**

Dier	RAV code	Omschrijving	Aantal dieren	Stof	Emissiefactor (kg/dier/j)	Emissie
	A 6.100	overige huisvestingssystemen (Rundvee; vleesstieren en overig vleesvee van circa 8 tot 24 maanden (roodvleesproductie)) (Overig)	77	NH3	5,300	408,10 kg/j

Locatie
Nieuw

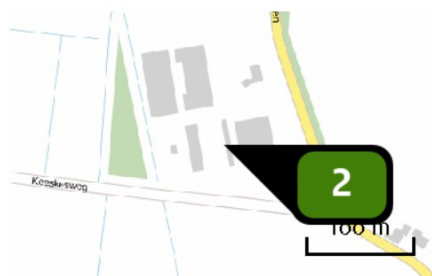


Emissie
(per bron)
Nieuw



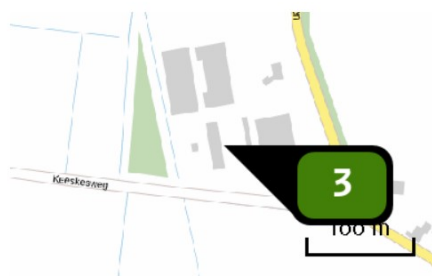
Naam Stal 1
Locatie (X,Y) 80176, 379022
Uitstoothoogte 1,4 m
Warmteinhoud 0,000 MW
NH3 466,40 kg/j

Dier	RAV code	Omschrijving	Aantal dieren	Stof	Emissiefactor (kg/dier/j)	Emissie
	A 6.100	overige huisvestingssystemen (Rundvee; vleesstieren en overig vleesvee van circa 8 tot 24 maanden (roodvleesproductie)) (Overig)	88	NH3	5,300	466,40 kg/j



Naam **Stal 2**
 Locatie (X,Y) **80152, 379017**
 Uitstoothoogte **1,8 m**
 Warmteinhoud **0,000 MW**
 NH₃ **307,40 kg/j**

Dier	RAV code	Omschrijving	Aantal dieren	Stof	Emissiefactor (kg/dier/j)	Emissie
	A 6.100	overige huisvestingssystemen (Rundvee; vleesstieren en overig vleesvee van circa 8 tot 24 maanden (roodvleesproductie)) (Overig)	58	NH ₃	5,300	307,40 kg/j



Naam **Stal 3**
 Locatie (X,Y) **80133, 379014**
 Uitstoothoogte **1,8 m**
 Warmteinhoud **0,000 MW**
 NH₃ **268,80 kg/j**

Dier	RAV code	Omschrijving	Aantal dieren	Stof	Emissiefactor (kg/dier/j)	Emissie
	A 2.100	overige huisvestingssystemen (Rundvee; zoogkoeien ouder dan 2 jaar) (Overig)	15	NH ₃	4,100	61,50 kg/j
	A 4.100	overige huisvestingssystemen (Rundvee; vleeskalveren tot circa 8 maanden) (Overig)	2	NH ₃	3,500	7,00 kg/j
	A 3.100	overige huisvestingssystemen (Rundvee; vrouwelijk jongvee tot 2 jaar) (Overig)	15	NH ₃	4,400	66,00 kg/j
	A 7.100	overige huisvestingssystemen (Rundvee; fokstieren en overig rundvee ouder dan 2 jaar) (Overig)	2	NH ₃	6,200	12,40 kg/j
	A 6.100	overige huisvestingssystemen (Rundvee; vleesstieren en overig vleesvee van circa 8 tot 24 maanden (roodvleesproductie)) (Overig)	23	NH ₃	5,300	121,90 kg/j



Naam **Stal 4**
Locatie (X,Y) **80132, 379079**
Uitstoothoogte **1,5 m**
Warmteinhoud **0,000 MW**
NH₃ **408,10 kg/j**

Dier	RAV code	Omschrijving	Aantal dieren	Stof	Emissiefactor (kg/dier/j)	Emissie
	A 6.100	overige huisvestingssystemen (Rundvee; vleesstieren en overig vleesvee van circa 8 tot 24 maanden (roodvleesproductie)) (Overig)	77	NH ₃	5,300	408,10 kg/j

Algemene
depositie-
gegevens
PAS-
gebieden
(rekenjaar 2016)

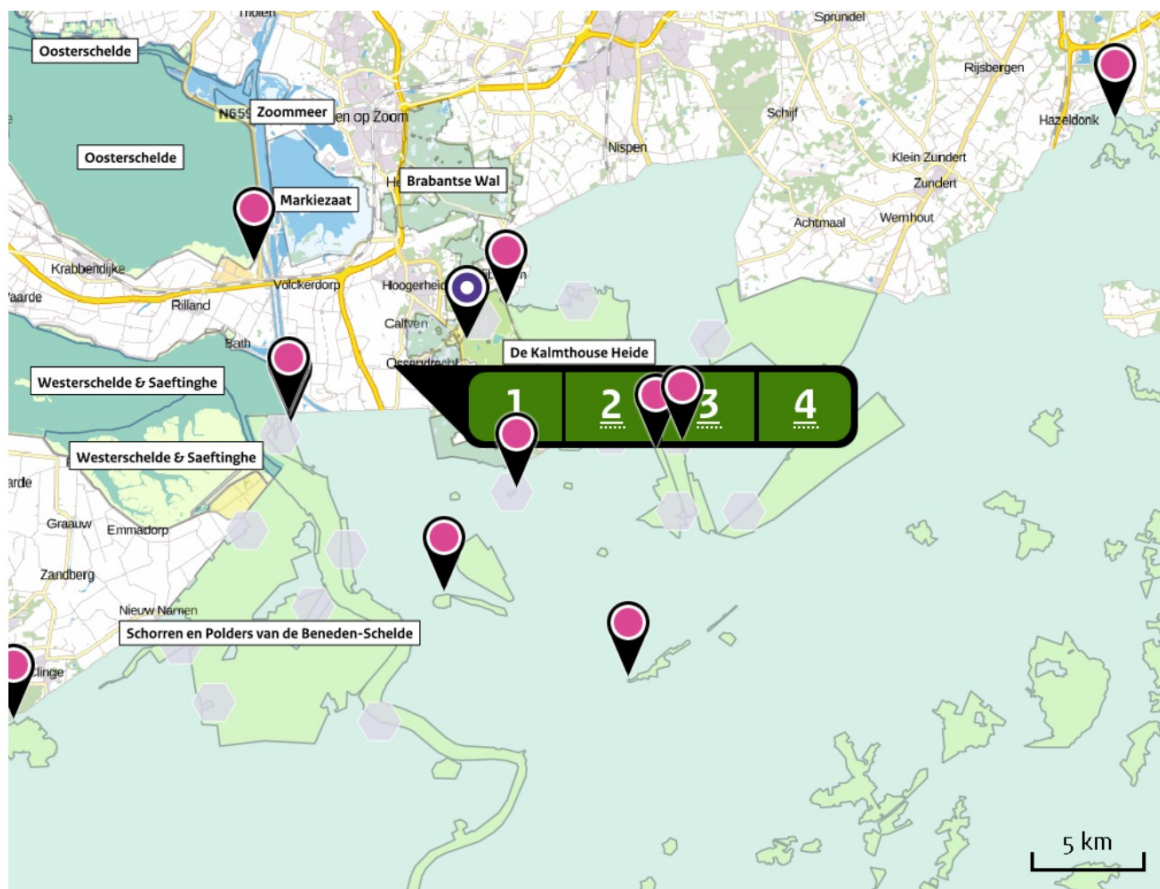
Natuurgebied	Beschermingsregime	Hoogste achtergronddepositie (mol/ha/j)	Hoogste depositie Situatie 2 (mol/ha/j)	Overschrijding KDW
Brabantse Wal	Habitatrichtlijn, Vogelrichtlijn	2.094,75	1,26	●
Westerschelde & Saeftinghe	Habitatrichtlijn, Vogelrichtlijn	1.386,49	0,29	○
Oosterschelde	Habitatrichtlijn, Vogelrichtlijn	1.361,88	0,08	○

○ Geen overschrijding*

● Wel overschrijding

* Deze uitkomst wordt niet meegenomen in de toetsing aan de Wnb. Bij de toetsing aan de Wnb gaat het om de relevante hexagonen waarvoor ontwikkelingsruimte is gereserveerd.

Depositie
natuur-
gebieden



Hoogste projectverschil
(Brabantse Wal)

Hoogste projectverschil per
natuurgebied

Habitatrichtlijn
Vogelrichtlijn
Habitatrichtlijn,
Vogelrichtlijn

Depositie PAS-
gebieden

Natuurgebied	Hectare met hoogste projectverschil (mol/ha/j)			Situatie 2 Hoogste depositie (mol/ha/j)	Overschrijding KDW	Ontwikkelingsruimte	
	Situatie 1	Situatie 2	Verschil			max. benodigd (mol/ha/j)	beschikbaar?
Brabantse Wal	1,14	1,26	+ 0,12	1,26	●	0,12	✓
Westerschelde & Saeftinghe	0,26	0,29	+ 0,03	0,29	○	<=0,05	⊘
Oosterschelde	0,07	0,08	+ 0,01	0,08	○	<=0,05	⊘

○ Geen overschrijding*

● Wel overschrijding

✓ Ontwikkelingsruimte beschikbaar**

✗ Geen ontwikkelingsruimte beschikbaar

⊘ Voor het desbetreffende gebied vind er geen relevante depositie plaats op OR-relevante hexagonen. Het concept wel of niet ontwikkelingsruimte beschikbaar (groen vinkje of rood kruis) is dus niet van toepassing

* Deze uitkomst wordt niet meegenomen in de toetsing aan de Wnb. Bij de toetsing aan de Wnb gaat het om de relevante hexagonen waarvoor ontwikkelingsruimte is gereserveerd.

** Bij beoordeling van een vergunningaanvraag in het kader van de Wnb is vastgesteld of er voldoende ontwikkelingsruimte beschikbaar is en of dat significante verslechtering uitgesloten kan worden.

Depositie per
habitattype Brabantse Wal

Habitattype	Hectare met hoogste projectverschil (mol/ha/j)			Overschrijding KDW	Ontwikkelingsruimte	
	Situatie 1	Situatie 2	Verschil		max. benodigd (mol/ha/j)	beschikbaar?
H3130 Zwakgebufferde vennen	1,14	1,26	+ 0,12	●	0,12	✓
H2310 Stuifzandheiden met struikhei	1,09	1,21	+ 0,12	●	0,12	✓
H3160 Zure vennen	1,00	1,10	+ 0,11	●	0,11	✓
H4030 Droge heiden	0,98	1,08	+ 0,10	●	0,10	✓
H4010A Vochtige heiden (hogere zandgronden)	0,96	1,06	+ 0,10	●	0,10	✓
H9190 Oude eikenbossen	0,87	0,96	+ 0,09	●	0,09	✓
H2330 Zandverstuivingen	0,44	0,49	+ 0,05	●	<=0,05	✓
ZGH9190 Oude eikenbossen	0,40	0,44	+ 0,04	●	<=0,05	✓
ZGH2310 Stuifzandheiden met struikhei	0,22	0,24	+ 0,02	●	<=0,05	✓
ZGH3160 Zure vennen	0,21	0,24	+ 0,02	●	<=0,05	✓
ZGH4030 Droge heiden	0,21	0,23	+ 0,02	●	<=0,05	✓
ZGH3130 Zwakgebufferde vennen	0,20	0,22	+ 0,02	●	<=0,05	✓
ZGH4010A Vochtige heiden (hogere zandgronden)	0,18	0,20	+ 0,02	●	<=0,05	✓

Westerschelde & Saeftinghe

Habitatype	Hectare met hoogste projectverschil (mol/ha/j)			Overschrijding KDW	Ontwikkelingsruimte	
	Situatie 1	Situatie 2	Verschil		max. benodigd (mol/ha/j)	beschikbaar?
H1330A Schorren en zilte graslanden (buitendijks)	0,26	0,29	+ 0,03	○	<=0,05	⊘
H2160 Duindoornstruwelen	0,13	0,14	+ 0,01	○	<=0,05	⊘
H1310A Zilte pionierbegroeiingen (zeekraal)	0,06	0,06	+ 0,01	○	<=0,05	⊘
H1320 Slijkgrasvelden	0,05	0,06	+ 0,01	○	<=0,05	⊘
H1330B Schorren en zilte graslanden (binnendijks)	0,05	>0,05	+ 0,01	○	<=0,05	⊘

Oosterschelde

Habitatype	Hectare met hoogste projectverschil (mol/ha/j)			Overschrijding KDW	Ontwikkelingsruimte	
	Situatie 1	Situatie 2	Verschil		max. benodigd (mol/ha/j)	beschikbaar?
H1310A Zilte pionierbegroeiingen (zeekraal)	0,07	0,08	+ 0,01	○	<=0,05	⊘
H1320 Slijkgrasvelden	0,07	0,08	+ 0,01	○	<=0,05	⊘
H1330A Schorren en zilte graslanden (buitendijks)	0,07	0,08	+ 0,01	○	<=0,05	⊘

○ Geen overschrijding*

● Wel overschrijding

✓ Ontwikkelingsruimte beschikbaar**

✗ Geen ontwikkelingsruimte beschikbaar

⊘ Voor het desbetreffende gebied vind er geen relevante depositie plaats op OR-relevante hexagonen. Het concept wel of niet ontwikkelingsruimte beschikbaar (groen vinkje of rood kruis) is dus niet van toepassing

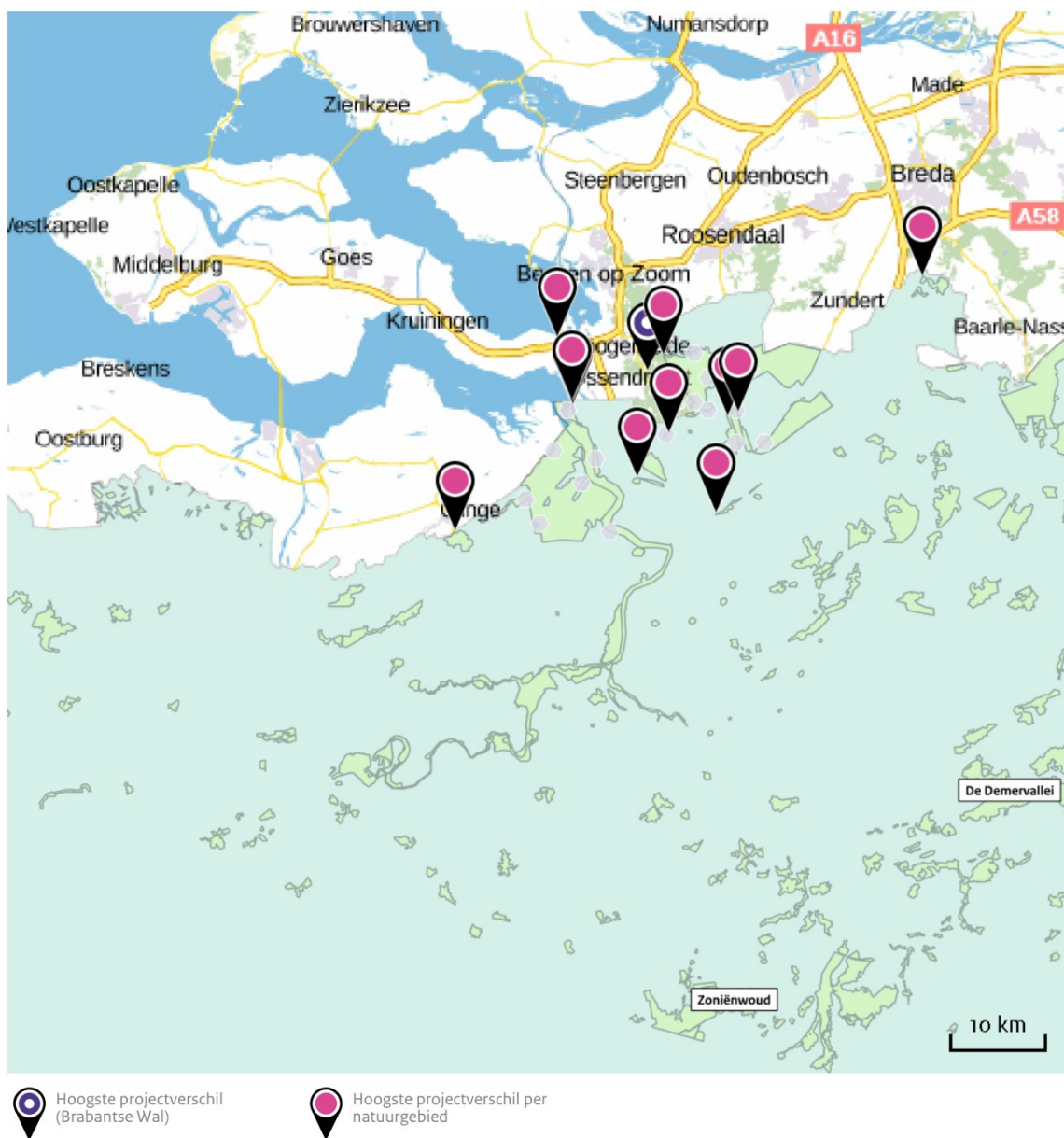
* Deze uitkomst wordt niet meegenomen in de toetsing aan de Wnb. Bij de toetsing aan de Wnb gaat het om de relevante hexagonen waarvoor ontwikkelingsruimte is gereserveerd.

** Bij beoordeling van een vergunningaanvraag in het kader van de Wnb is vastgesteld of er voldoende ontwikkelingsruimte beschikbaar is en of dat significante verslechtering uitgesloten kan worden.

Depositie
buitenland

België

Natuurgebied	Hectare met hoogste projectverschil (mol/ha/j)		
	Situatie 1	Situatie 2	Verschil
Kalmthoutse Heide	0,63	0,70	+ 0,07
De Kalmthouse Heide	0,63	0,70	+ 0,07
Schelde- en Durmeëstuarium van de Nederlandse grens tot Gent	0,57	0,63	+ 0,06
Schorren en Polders van de Beneden-Schelde	0,55	0,61	+ 0,06
Historische fortengordels van Antwerpen als vleermuizenhabitat.	0,31	0,34	+ 0,03
Klein en Groot Schietveld	0,14	0,16	+ 0,02
De Maatjes, Wuustwezelheide en Groot Schietveld	0,13	0,14	+ 0,01
Kuifeend en Blokkersdijk	0,10	0,11	+ 0,01
Bos- en heidegebieden ten oosten van Antwerpen	0,06	0,07	+ 0,01
Bossen en heiden van zandig Vlaanderen: oostelijk deel	>0,05	0,06	+ 0,01
Heesbossen, Vallei van Marke en Merkske en Ringven met valleigro	0,05	>0,05	+ 0,01



Disclaimer

De initiatiefnemer is zelf verantwoordelijk voor de kwaliteit van de projectinvoer en de aanvraag wordt getoetst door het bevoegd gezag. De eigenaar van AERIUS aanvaardt geen aansprakelijkheid voor de inhoud van de door de gebruiker aangeboden informatie. AERIUS is een geregistreerd handelsmerk in Europa. Alle rechten die niet expliciet worden verleend, zijn voorbehouden.

Rekenbasis

Deze berekening is tot stand gekomen op basis van:

AERIUS versie 2016_20170301_feb336c45f

Database versie 2016_20170301_feb336c45f

Voor meer informatie over de gebruikte methodiek en data zie:

<https://www.aerius.nl/nl/factsheets/uitleg>