

Projectberekening

Dit document geeft een overzicht van de invoer en rekenresultaten van een Projectberekening met AERIUS Calculator. De berekening is uitgevoerd binnen Natura 2000-gebieden, op rekenpunten die overlappen met stikstofgevoelige habitattypen en/of leefgebieden, gekoppeld aan een aangewezen soort, of nog onbekend maar mogelijk wel relevant, en waar tevens sprake is van een overbelaste of bijna overbelaste situatie voor stikstofdepositie.



- [Overzicht](#)
- [Detailgegevens per emissiebron](#)
- [Resultaten](#)
- [Samenvatting situaties](#)

Deze PDF is een digitaal bestand dat weer in te lezen is in AERIUS. Meer toelichting over de PDF en AERIUS kunt u vinden in de handleidingen of op onze website.



Contactgegevens

Rechtspersoon
Inrichtingslocatie

Diever Agro B.V.
Krompad 11,
8539 RN Echtenerbrug

Activiteit

Omschrijving
Toelichting

Berekening stikstofdepositie
Referentiesituatie

Berekening

AERIUS kenmerk
Datum berekening
Rekenconfiguratie

RNaD3wNwbudx
10 november 2025, 20:18
OwN2000-rekengrid

Totale emissie

Referentiesituatie - Beoogd

Rekenjaar	Emissie NH ₃	Emissie NO _x
2025	1.648,9 kg/j	93,0 kg/j

Resultaten

Referentiesituatie - Beoogd

Hoogste bijdrage	Hexagon	Gebied
3,15 mol/ha/j	6996162	Rottige Meenthe & Brandemeer
2.843,30 ha		
0,00 ha		
3,15 mol/ha/j		
-		

Gekarteerd oppervlak met toename (ha)
Gekarteerd oppervlak met afname (ha)
Grootste toename
Grootste afname

Referentiesituatie (Beoogd), rekenjaar 2025

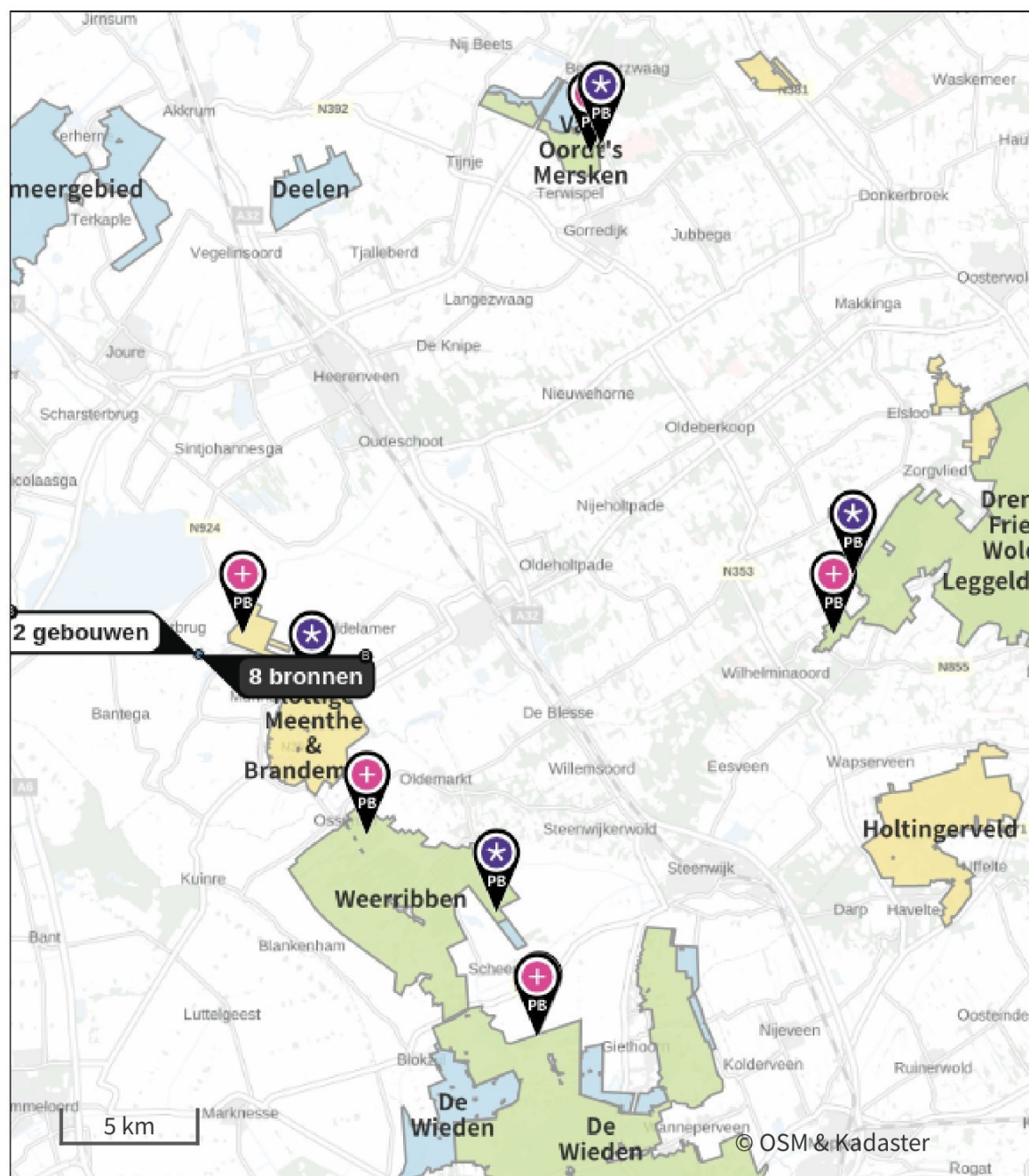
Emissiebronnen








	Emissie NH ₃	Emissie NO _x
1 Landbouw Dierhuisvesting Boerderij	88,0 kg/j	-
2 Landbouw Dierhuisvesting Ligboxenstal	1.560,0 kg/j	-
5 Mobiele werktuigen Landwerk	5,9 g/j	12,1 kg/j
6 Mobiele werktuigen Werkzaamheden op erf	34,8 g/j	71,9 kg/j
7 Verkeer Koude start: overig Koude start (recreatief)	0,1 kg/j	0,7 kg/j
9 Verkeer Koude start: overig Koude start (privé)	32,8 g/j	0,2 kg/j
10 Anders... Stationair draaien verkeer	0,2 kg/j	4,0 kg/j
11 Wonen en Werken Woningen Woning	0,5 kg/j	3,6 kg/j
 Verkeersnetwerk	23,8 g/j	0,4 kg/j

Gebouwen

	Rekenmaat (LxBxH, oriëntatie)
1 Boerderij	21,5 m x 15,7 m x 1,3 m, 125 °
2 Ligboxenstal	56,3 m x 14,8 m x 5,6 m, 33 °

Hoogste af- en toename op (bijna) overbelaste stikstofgevoelige Natura 2000 gebieden.



- | | | | |
|---|----------------------------------|---|--|
|  | Habitatrichtlijn |  | Grootste toename (projectberekening) |
|  | Vogelrichtlijn |  | Grootste afname (projectberekening) |
|  | Vogelrichtlijn, Habitatrichtlijn |  | Hoogste totaal (achtergrond + projectberekening) |
|  | Niet bepaald | | |

De letters bij de bronlabels op de kaart geven bij welke type situaties de bronnen horen: beoogde situatie (B), referentiesituatie (R) en/of salderingssituatie (S).

Resultaten stikstofgevoelige Natura 2000 gebieden situatie "Referentiesituatie" (Beoogd) incl. saldering e/o referentie

	Berekend (ha gekarteerd)	Hoogste totale depositie (mol N/ha/jr)	Met toename (ha gekarteerd)	Grootste toename (mol N/ha/jr)	Met afname (ha gekarteerd)	Grootste afname (mol N/ha/jr)
Totaal	2.843,30	2.055,83	2.843,30	3,15	0,00	-

Per gebied	Berekend (ha gekarteerd)	Hoogste totale depositie (mol N/ha/jr)	Met toename (ha gekarteerd)	Grootste toename (mol N/ha/jr)	Met afname (ha gekarteerd)	Grootste afname (mol N/ha/jr)
Rottige Meenthe & Brandemeer (18)	267,62	1.881,22	267,62	3,15	0,00	-
Weerribben (34)	1.819,91	2.027,14	1.819,91	0,20	0,00	-
Van Oordt's Mersken (15)	14,34	1.726,95	14,34	0,09	0,00	-
Drents-Friese Wold & Leggelderveld (27)	102,30	2.055,83	102,30	0,07	0,00	-
De Wieden (35)	639,13	2.047,62	639,13	0,06	0,00	-

Referentiesituatie, Rekenjaar 2025

1 Landbouw | Dierhuisvesting

Naam	Boerderij	Gebouw	Boerderij	NH ₃	88,0 kg/j
Locatie	X:185527,66 Y:541963,92	Uittreedhoogte	1,3 m		
		Warmteinhoud	0,000 MW		
Wijze van ventilatie	Niet geforceerd	Spreiding	0,0 m		
Temporele variatie	<u>Dierverblijven</u>				

Diersoort	Huisvestingssysteem - Omschrijving	Aantal dieren	Stof	Emissiefactor (kg/dier/j)	Reductie	Emissie
Rundvee	HA2.100 - Overige huisvestingssystemen (Vrouwelijk jongvee jonger dan 2 jaar, fokstieren jonger dan 2 jaar)	20	NH ₃	4,4		88,0 kg/j

2 Landbouw | Dierhuisvesting

Naam	Ligboxenstal	Gebouw	Ligboxenstal	NH ₃	1.560,0 kg/j
Locatie	X:185565,14 Y:541987,41	Uittreedhoogte	5,6 m		
		Warmteinhoud	0,000 MW		
Wijze van ventilatie	Niet geforceerd	Spreiding	0,0 m		
Temporele variatie	<u>Dierverblijven</u>				

Diersoort	Huisvestingssysteem - Omschrijving	Aantal dieren	Stof	Emissiefactor (kg/dier/j)	Reductie	Emissie
Rundvee	HA1.100 - Overige huisvestingssystemen (Melk- en kalfkoeien van 2 jaar en ouder (inclusief kalveren jonger dan 14 dagen))	120	NH ₃	13		1.560,0 kg/j

3 Verkeer | Rijdend verkeer

Naam	Bron 3	Links	Rechts	NO _x	0,3 kg/j
Locatie	X:185436,77 Y:542011,52	Type scherm	-	NO ₂	76,9 g/j
Lengte	253,14 m	Hoogte	-	NH ₃	14,2 g/j
Wegtype	Buitenweg	Afstand tot de weg	-		
Rijrichting	Beide richtingen				
Tunnelfactor	<u>1</u>				
Type hoogteligging	<u>Normaal</u>				
Weghoogte t.o.v. maaiveld	<u>0 m</u>				

Verkeer	Maximum snelheid	Aantal voertuigbewegingen	In file
Licht verkeer	Voorgeschreven factoren	4,0 /maand	0,0 %
Middelzwaar vrachtverkeer	Voorgeschreven factoren	0,0 /maand	0,0 %
Zwaar vrachtverkeer	Voorgeschreven factoren	24,0 /maand	0,0 %
Busverkeer	Voorgeschreven factoren	0,0 /maand	0,0 %
Licht verkeer	Voorgeschreven factoren	4,0 /etmaal	0,0 %
Middelzwaar vrachtverkeer	Voorgeschreven factoren	0,0 /etmaal	0,0 %
Zwaar vrachtverkeer	Voorgeschreven factoren	0,0 /etmaal	0,0 %
Busverkeer	Voorgeschreven factoren	0,0 /etmaal	0,0 %
Licht verkeer	Voorgeschreven factoren	0,0 /jaar	0,0 %
Middelzwaar vrachtverkeer	Voorgeschreven factoren	6,0 /jaar	0,0 %
Zwaar vrachtverkeer	Voorgeschreven factoren	2,0 /jaar	0,0 %
Busverkeer	Voorgeschreven factoren	0,0 /jaar	0,0 %

4 Verkeer | Rijdend verkeer

Naam	Bron 4	Links	Rechts	NO _x	63,8 g/j
Locatie	X:185498,67 Y:541965,37	Type scherm	-	NO ₂	12,4 g/j
Lengte	410,77 m	Hoogte	-	NH ₃	2,6 g/j
Wegtype	Buitenweg	Afstand tot de weg	-		
Rijrichting	Beide richtingen				
Tunnelfactor	<u>1</u>				
Type hoogteligging	<u>Normaal</u>				
Weghoogte t.o.v. maaiveld	<u>0 m</u>				

Verkeer	Maximum snelheid	Aantal voertuigbewegingen	In file
Licht verkeer	Voorgeschreven factoren	0,0 /maand	0,0 %
Middelwaar vrachtverkeer	Voorgeschreven factoren	8,0 /maand	0,0 %
Zwaar vrachtverkeer	Voorgeschreven factoren	0,0 /maand	0,0 %
Busverkeer	Voorgeschreven factoren	0,0 /maand	0,0 %

5 Mobiele werktuigen

Naam	Landwerk	NO _x	12,1 kg/j
Locatie	X:185565,13 Y:541964,99	NH ₃	5,9 g/j
Oppervlakte	0,44 ha		

Naam/Stageklasse	Brandstof-verbruik/AdBlue verbruik	Draaiuren	Uittreedhoogte/Warmteinhoud	Spreiding/Temporele variatie	Stof	Emissie
Maaien, schudden en harken	40 l/j 0 l/j	4 u/j	<u>2,9 m</u> <u>0,027 MW</u>	<u>0,7 m</u> <u>Standaard Profiel</u> <u>Industrie</u>	NO _x NH ₃	0,6 kg/j 0,0 kg/j
Stage-IIIB, 2011-2013, 75-560 kW, diesel, SCR: nee						
Kunstmeststrooien	20 l/j 0 l/j	2 u/j	<u>2,9 m</u> <u>0,027 MW</u>	<u>0,7 m</u> <u>Standaard Profiel</u> <u>Industrie</u>	NO _x NH ₃	0,3 kg/j 0,0 kg/j
Stage-IIIB, 2011-2013, 75-560 kW, diesel, SCR: nee						
Kuilen	500 l/j 0 l/j	50 u/j	<u>2,9 m</u> <u>0,027 MW</u>	<u>0,7 m</u> <u>Standaard Profiel</u> <u>Industrie</u>	NO _x NH ₃	7,8 kg/j 3,8 g/j
Stage-IIIB, 2011-2013, 75-560 kW, diesel, SCR: nee						
Gieren	150 l/j 0 l/j	15 u/j	<u>2,9 m</u> <u>0,027 MW</u>	<u>0,7 m</u> <u>Standaard Profiel</u> <u>Industrie</u>	NO _x NH ₃	2,3 kg/j 1,1 g/j
Stage-IIIB, 2011-2013, 75-560 kW, diesel, SCR: nee						
Overig landwerk	10 l/j 0 l/j	1 u/j	<u>2,9 m</u> <u>0,027 MW</u>	<u>0,7 m</u> <u>Standaard Profiel</u> <u>Industrie</u>	NO _x NH ₃	0,2 kg/j 0,0 kg/j
Stage-IIIB, 2011-2013, 75-560 kW, diesel, SCR: nee						
Aan-/afvoer drijfmest	40 l/j 0 l/j	4 u/j	<u>2,9 m</u> <u>0,027 MW</u>	<u>0,7 m</u> <u>Standaard Profiel</u> <u>Industrie</u>	NO _x NH ₃	0,6 kg/j 0,0 kg/j
Stage-IIIB, 2011-2013, 75-560 kW, diesel, SCR: nee						
Aan-/afvoer vaste mest	20 l/j 0 l/j	2 u/j	<u>2,9 m</u> <u>0,027 MW</u>	<u>0,7 m</u> <u>Standaard Profiel</u> <u>Industrie</u>	NO _x NH ₃	0,3 kg/j 0,0 kg/j
Stage-IIIB, 2011-2013, 75-560 kW, diesel, SCR: nee						

6 Mobiele werktuigen

Naam	Werkzaamheden op erf			NO _x	71,9 kg/j	
Locatie	X:185565,13 Y:541964,99			NH ₃	34,8 g/j	
Oppervlakte	0,44 ha					
Naam/Stageklasse	Brandstof-verbruik/AdBlue verbruik	Draaiuren	Uittreedhoogte/Warmteinhoud	Spreiding/Temporele variatie	Stof	Emissie
Voeren	3.650 l/j	365 u/j	<u>2,9 m</u>	<u>0,7 m</u>	NO _x	56,6 kg/j
Stage-IIIB, 2011-2013, 75-560 kW, diesel, SCR: nee	0 l/j		<u>0,027 MW</u>	<u>Standaard Profiel Industrie</u>	NH ₃	27,4 g/j
Mixen drijfmest	80 l/j	8 u/j	<u>2,9 m</u>	<u>0,7 m</u>	NO _x	1,2 kg/j
Stage-IIIB, 2011-2013, 75-560 kW, diesel, SCR: nee	0 l/j		<u>0,027 MW</u>	<u>Standaard Profiel Industrie</u>	NH ₃	0,0 kg/j
Overige werkzaamheden op erf	910 l/j	91 u/j	<u>2,9 m</u>	<u>0,7 m</u>	NO _x	14,1 kg/j
Stage-IIIB, 2011-2013, 75-560 kW, diesel, SCR: nee	0 l/j		<u>0,027 MW</u>	<u>Standaard Profiel Industrie</u>	NH ₃	6,8 g/j

7 Verkeer | Koude start: overig

Naam	Koude start (recreatief)	NO _x	0,7 kg/j
Locatie	X:185584,4 Y:541933,05	NH ₃	0,1 kg/j
Lengte	73,27 m		
Type voertuig	Koude starts		
Licht verkeer	2.760,0 /jaar		
Middelzwaar vrachtverkeer	0,0 /jaar		
Zwaar vrachtverkeer	0,0 /jaar		
Busverkeer	0,0 /jaar		

8 Verkeer | Rijdend verkeer

Naam	Parkeren recreatie	Links	Rechts	NO _x	62,6 g/j
Locatie	X:185584,4 Y:541933,05	Type scherm	-	NO ₂	8,1 g/j
Lengte	73,27 m	Hoogte	-	NH ₃	7,0 g/j
Wegtype	Buitenweg	Afstand tot de weg	-		
Rijrichting	Beide richtingen				
Tunnelfactor	<u>1</u>				
Type hoogteligging	<u>Normaal</u>				
Weghoogte t.o.v. maaiveld	<u>0 m</u>				
Verkeer	Maximum snelheid	Aantal voertuigbewegingen		In file	
Licht verkeer	Voorgeschreven factoren	5.520,0 /jaar		0,0 %	
Middelzwaar vrachtverkeer	Voorgeschreven factoren	0,0 /jaar		0,0 %	
Zwaar vrachtverkeer	Voorgeschreven factoren	0,0 /jaar		0,0 %	
Busverkeer	Voorgeschreven factoren	0,0 /jaar		0,0 %	

9 Verkeer | Koude start: overig

Naam	Koude start (privé)	NO _x	0,2 kg/j
Locatie	X:185536,48 Y:541951,61	NH ₃	32,8 g/j

Type voertuig	Koude starts
Licht verkeer	2,0 /etmaal
Middelzwaar vrachtverkeer	0,0 /etmaal
Zwaar vrachtverkeer	0,0 /etmaal
Busverkeer	0,0 /etmaal

10 Anders...

Naam	Stationair draaien verkeer	Uittreedhoogte	<u>0,0 m</u>	NO _x	4,0 kg/j
		Warmteinhoud	<u>0,000 MW</u>	NH ₃	0,2 kg/j
Locatie	X:185574,63 Y:541918,97	Spreiding	<u>0,0 m</u>		
Lengte	140,28 m				
Wijze van ventilatie	Niet geforceerd				
Temporele variatie	<u>Continue Emissie</u>				

11 Wonen en Werken | Woningen

Naam	Woning	Uittreedhoogte	<u>1,0 m</u>	NO _x	3,6 kg/j
Locatie	X:185514,64 Y:541977,15	Warmteinhoud	<u>0,002 MW</u>	NH ₃	0,5 kg/j
		Spreiding	0,0 m		
Wijze van ventilatie	Niet geforceerd				
Temporele variatie	<u>Continue Emissie</u>				

Disclaimer

Hoewel verstrekte gegevens kunnen dienen ter onderbouwing van een vergunningaanvraag, kunnen er geen rechten aan worden ontleend. De eigenaar van AERIUS aanvaardt geen aansprakelijkheid voor de inhoud van de door de gebruiker aangeboden informatie. Bovenstaande gegevens zijn enkel bruikbaar tot er een nieuwe versie van AERIUS beschikbaar is. AERIUS is een geregistreerd handelsmerk in Europa. Alle rechten die niet expliciet worden verleend, zijn voorbehouden.

Rekenbasis

Deze berekening is tot stand gekomen op basis van

AERIUS versie 2025.0.1_20251007_db4f14956b

Database versie 2025.0.1_db4f14956b_calculator_nl_stable

Voor meer informatie over de gebruikte methodiek en data zie:

<https://link.aerius.nl/website>