


Peilbesluitkaart Spengen



Legenda

Peilschalen

Peilgebied

Peilafwijking

Watergangen

Primaire watergangen

Tertiaire watergangen

Kunstwerken

Gemaal

Stuw

Inlaat

Achtergrond

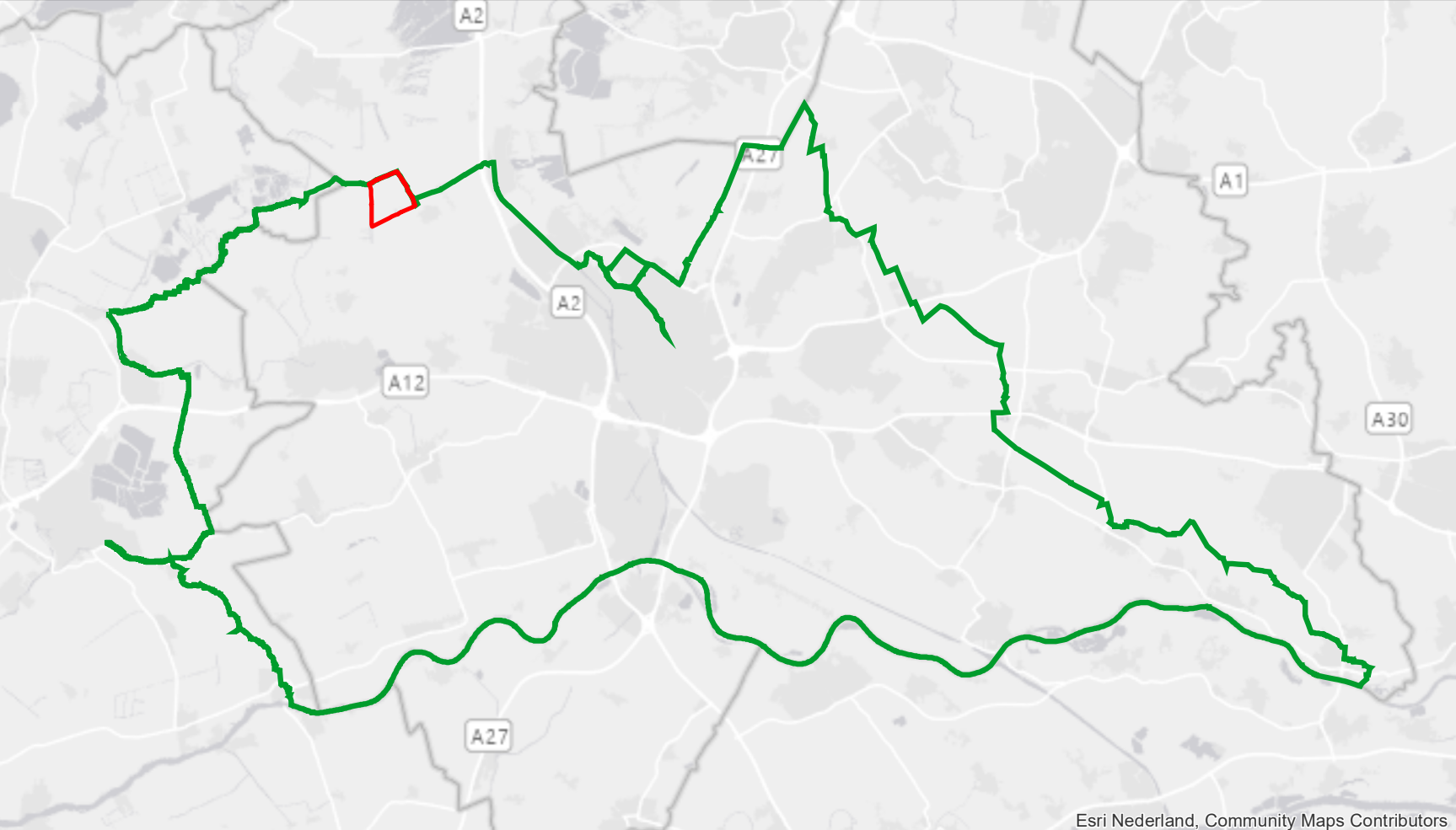
Bebouwing


Wegen

Legenda peilen

Peilgebiedscode
Type peil: Peil in m t.o.v. NAP

zp = zomerpeil
wp = winterpeil
vast = vast peil
flex = flexibel peil



Afdeling: OSA	Datum: 19 mei 2025	Paraaf: WA	 <div>HOOGHEMRAADSCHAP DE STICHTSE RIJNLANDEN</div> <div>Poldermolen 2 Postbus 550 3000 GJ Houten</div> <div>Telefoon: (030) 634 57 00 Fax: (030) 634 59 88 E-mail: post@rivier.nl</div>
Betreft actualisatie Peilbesluit Spengen (voorheen bekend als Peilbesluit Kockengen 2007 (polder Spengen))		Formaat: A0	
		Schaal: 1:3500	

Peilbesluitkaart Spengen

Vastgesteld door het Algemeen Bestuur in de openbare vergadering

op 17 december 2025.

Behoort bij Besluit van Algemeen Bestuur
d.d. 17 december 2025
nr. DM 2077215

J.C.H. Haan, Voorzitter **F.H.M. Apeldoorn, Secretaris**

