



Akoestisch onderzoek N282 Dorst Oost

Antea Group

Understanding today.
Improving tomorrow.

projectnummer 0495482.100
definitief revisie 00
9 december 2025

Akoestisch onderzoek N282 Dorst Oost

projectnummer 0495482.100
definitief revisie 00
9 december 2025

Auteur(s)

D.J.S. Henninger

Opdrachtgever

Gemeente Oosterhout
Postbus 10150
4900 GB OOSTERHOUT

Gecontroleerd

E. Maas

datum
9 december 2025

beschrijving
definitief

vrijgave
G.J. Leeuw



Inhoudsopgave

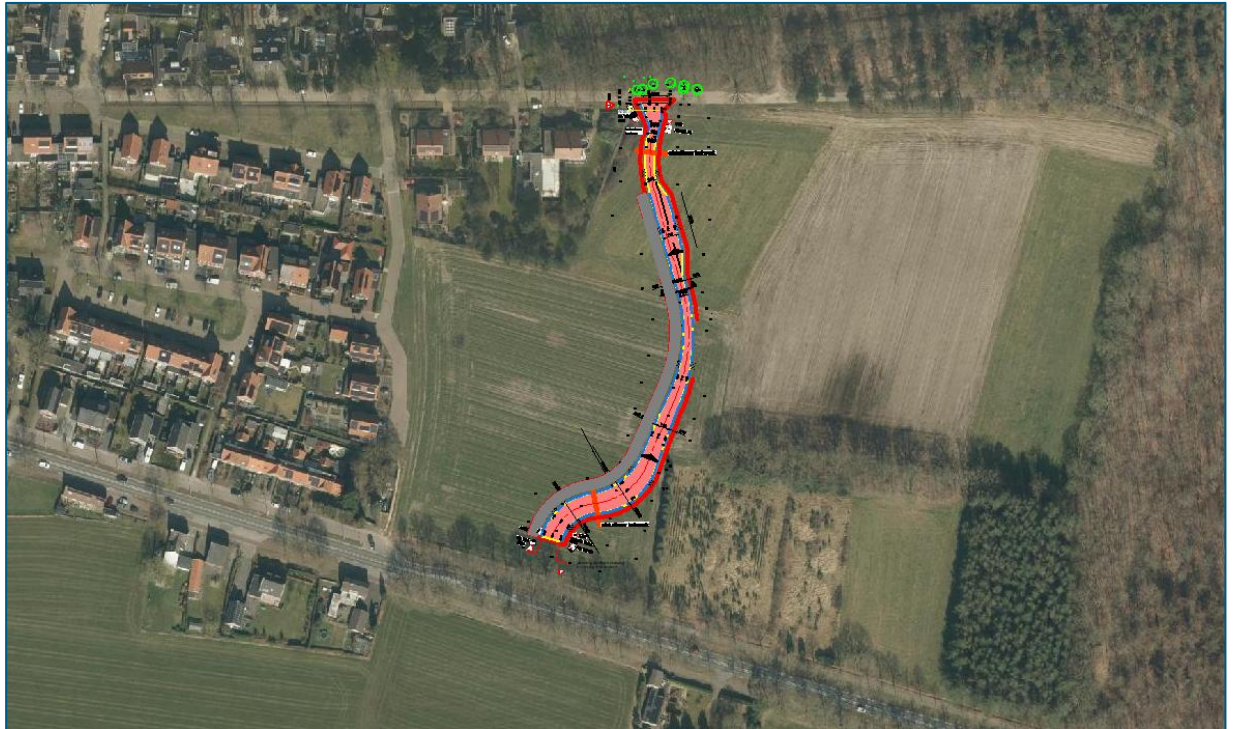
1.	Inleiding	4
2.	Wettelijk kader	6
2.1	Geluidaanachtsgebied	6
2.2	Aanleg van een gemeenteweg	6
2.3	Wijziging van een provinciale weg	6
3.	Uitgangspunten en onderzoeksopzet	8
3.1	Planlocatie	8
3.2	Rekenmethode en uitgangspunten	8
4.	Resultaten	10
4.1	Wijziging N282 (provinciale weg)	10
4.2	Aanleg tijdelijke bouwweg	10
5.	Samenvatting en conclusie	11

Bijlagen

1. Overzicht rekenmodel
2. Invoergegevens rekenmodel
3. Verkeersgegevens en tekening
4. Reconstructieanalyse en resultaten
5. Resultaten bouwweg

1. Inleiding

De gemeente Oosterhout is voornemens een vergunning voor een Buitenplanse Omgevingsplanactiviteit (BOPA) aan te vragen voor de realisatie van een (tijdelijke) bouwweg Dorst Oost. Hiertoe wordt de provinciale weg N282 verlegd en de komgrens gewijzigd (wat een snelheidsverlaging tot gevolg heeft voor een deel van de weg). De beoogde ligging van de bouwweg en de nabije omgeving is weergegeven in afbeelding 1.1. In afbeelding 1.2 is de zuidelijke aansluiting aan de N282 weergegeven inclusief beoogde wijzigingen.



Afbeelding 1.1: overzicht plangebied inclusief beoogde bouwweg



Afbeelding 1.2: zuidelijke aansluiting van de bouwweg aan de N282 inclusief beoogde aanpassingen (grijs = weg, rood = fietsstrook)

Ter onderbouwing van de aanvraag BOPA dienen milieuonderzoeken te worden uitgevoerd, waaronder voor geluid. Onderhavig akoestisch onderzoek betreft wegverkeerslawaaï.

Doel van onderhavig onderzoek is om het geluid als gevolg van het gedeeltelijk verleggen van de N282 in combinatie met de tijdelijke bouwweg op bestaande omliggende woningen in beeld te brengen voor de toekomstsituatie en deze te vergelijken met de heersende situatie.

Het verloop van het onderzoek, de resultaten en hieruit te trekken conclusies zijn verwerkt in onderliggend rapport. Het rapport is als volgt opgebouwd.

In hoofdstuk 2 is het beoordelingskader beschreven. De onderzoeksopzet en de uitgangspunten voor de berekeningen, waaronder de verkeersgegevens, zijn weergegeven in hoofdstuk 3. De resultaten van de geluidberekeningen en toetsing zijn opgenomen in hoofdstuk 4. De rapportage wordt afgesloten met een samenvatting en conclusie in hoofdstuk 5.

2. Wettelijk kader

2.1 Geluidaandachtsgebied

Langs een geluidbronsoort ligt een geluidaandachtsgebied. Dat is het gebied waarbinnen het geluid door die geluidbronsoort hoger kan zijn dan de standaardwaarde (artikel 5.78u van het Besluit kwaliteit leefomgeving). Op geluidgevoelige gebouwen in een geluidaandachtsgebied zijn geluidregels van toepassing. In voorliggend onderzoek is er sprake van de geluidbronsoort provinciale wegen.

Zolang de bronbeheerder het geluidaandachtsgebied nog niet heeft vastgesteld, geldt voor provinciale wegen de geluidzone zoals deze is gedefinieerd in artikel 74 van de Wet geluidhinder. De afstanden gelden aan weerszijden van de wegen, en zijn weergegeven in tabel 2.1.

Tabel 2.1 Geluidaandachtsgebied overgangsrecht Omgevingsregeling

Geluidbronsoort	Aantal rijstroken	Breedte geluidaandachtsgebied [m]
Provinciale weg, stedelijk gebied	2	200
Provinciale wegen, buitenstedelijk gebied	2	250
Provinciale weg, stedelijk gebied	3 - 4	350
Provinciale wegen, buitenstedelijk gebied	3 - 4	400

De N282 binnen de bebouwde kom/stedelijk gebied heeft 2 rijstroken in de huidige/heersende situatie en in het buitengebied eveneens 2 rijstroken (exclusief parallelweg). De wijziging van de weg vindt plaats t.p.v. het weggedeelte dat is gelegen in het buitengebied: na wijziging is nog steeds sprake van 2 rijstroken. De breedte van het geluidaandachtsgebied varieert derhalve van 200 tot 250 meter.

2.2 Aanleg van een gemeenteweg

Bij de aanleg van een gemeenteweg voorziet het omgevingsplan erin dat het geluid op geluidgevoelige gebouwen niet hoger is dan de standaardwaarde van 53 dB L_{den} (artikel 5.78m, lid 1, van het Besluit kwaliteit leefomgeving):

Artikel 5.78m. (aanleg of wijziging van gemeenteweg, waterschapsweg of lokale spoorweg of wijziging van gebruik van lokale spoorweg)

1. Een omgevingsplan dat de aanleg van een gemeenteweg, waterschapsweg of lokale spoorweg toelaat, voorziet erin dat het geluid op geluidgevoelige gebouwen niet hoger is dan de standaardwaarde, bedoeld in tabel 3.34.
2. Een omgevingsplan dat een wijziging van een gemeenteweg, waterschapsweg of lokale spoorweg of een wijziging van het gebruik van een lokale spoorweg toelaat, voorziet erin dat het geluid op geluidgevoelige gebouwen niet hoger is dan de hoogste van de volgende twee waarden:
 - a. de standaardwaarde, bedoeld in tabel 3.34; en
 - b. het geluid op die geluidgevoelige gebouwen op het tijdstip van de wijziging van het omgevingsplan.
3. Als toepassing is gegeven aan artikel 3.27, tweede lid, geldt voor het geluid door de gemeenteweg en de lokale spoorweg gezamenlijk de standaardwaarde voor gemeentewegen, bedoeld in tabel 3.34.

2.3 Wijziging van een provinciale weg

In artikel 3.5. van de Aanvullingswet geluid Omgevingswet staat beschreven dat, wanneer voor een provinciale weg nog geen GPP's (geluidproductieplafonds) zijn vastgesteld, bij een fysieke wijziging van de weg het recht geldt zoals dat gold voor de inwerkingtreding van de Omgevingswet. Dat houdt in dat voor de fysieke wijzigingen aan het deel van de provinciale weg N282 de normering uit de Wet geluidhinder van toepassing is. Daarbij moet ook worden gerekend volgens Standaard rekenmethode II (SRM II); de wettelijk vastgestelde rekenmethode onder de Wet geluidhinder. Hierbij is daarmee ook rekening gehouden met de aftrek ex artikel 110g onder de Wet geluidhinder, en eventuele andere artikelen en regeling die hieronder golden.

Bij een wijziging van een weg is de normering afhankelijk van de situatie voorafgaand aan het wijzigen. De ten hoogste toelaatbare geluidbelasting bij wijzigingen op of aan een weg zijn vermeld in de artikelen 100, 100a en 100b van de Wet geluidhinder. In tabel 2.2 zijn deze waarden weergegeven.

Tabel 2.2. Grenswaarden voor geluidgevoelige gebouwen bij reconstructie en sanering

Situatie	Ten hoogste toegestane geluidbelasting
Heersende waarde <48 dB	48 dB
Eerdere hogere waarde vastgesteld	Laagste van: <ul style="list-style-type: none">- Heersende waarde (met drempelwaarde 48)- Hogere (vastgestelde) waarde
Woning aanwezig, in aanbouw of geprojecteerd vanaf 1-1-2007 en geen eerdere hogere waarde vastgesteld	48 dB
Overige gevallen	Heersende waarde (met drempelwaarde 48 dB)
Maximale vast te stellen hogere waarde	Ten hoogste toegestane geluidbelasting +5 dB (met plafondwaarde 68 dB)
Nog te saneren saneringssituatie (woningen)	48 dB

Er is sprake van een reconstructie¹ in de zin van de Wet geluidhinder bij een wijziging op of aan een aanwezige weg waarbij de toename van de geluidbelasting 2 dB (onafgerond 1,50 dB) of meer bedraagt.

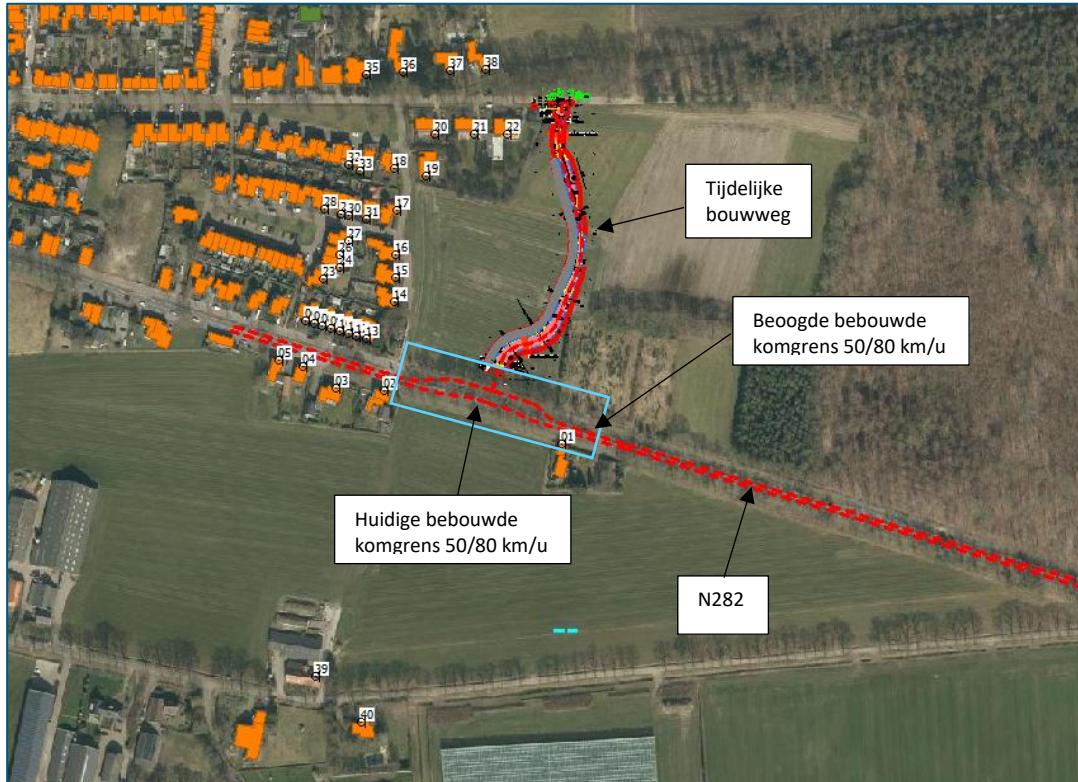
Voor zover bekend is geen sprake van eerder vastgestelde hogere waarden binnen het studiegebied als gevolg van de N282. De ten hoogste toelaatbare geluidbelasting is daarmee altijd de laagste waarde van de heersende waarde of 48 dB.

¹ De reconstructie van een weg omvat iedere fysieke verandering op of aan een aanwezige weg: bijvoorbeeld het verbreden van de weg, het intrekken van een snelheidsverbod en/of het plaatsen van verkeerslichten. Indien de wijziging op of aan een weg slechts bestaat uit een snelheidsverlaging of de vervanging van een wegdeklaag door een wegdeklaag met dezelfde of een grotere geluidreducerende werking, is er geen sprake van een reconstructie in de zin van de Wet geluidhinder.

3. Uitgangspunten en onderzoeksopzet

3.1 Planlocatie

Het plangebied is weergegeven op afbeelding 3.1. In afbeelding 3.2 zijn de beoogde wijzigingen weergegeven.



Afbeelding 3.1: overzicht plangebied. oranje = woningen, blauw vak = gebied wijziging weg

3.2 Rekenmethode en uitgangspunten

In het kader van het onderhavig onderzoek zijn voor de effectbeschrijving van de diverse wegen akoestische berekeningen uitgevoerd met behulp van het softwareprogramma Geomilieu versie 2025.2. Deze berekeningen dienen ter bepaling van de geluidniveaus op de gevels van de woningen en zijn uitgevoerd conform het Reken- en meetvoorschrift geluid 2012 omdat het hier een provinciale weg betreft waarvoor nog geen GPP's zijn vastgesteld (zie paragraaf 2.3).

Om het effect van de fysieke wijziging aan de weg op het geluid bij de geluidgevoelige gebouwen in kaart te brengen, is het geluid op de gevels van deze gebouwen berekend voor de volgende jaren:

- 2025 – heersende situatie;
- 2036 – toekomstige situatie (10 jaren na openstelling). Hierin is de tijdelijke bouwweg meegenomen. Tevens is de tijdelijke bouwweg apart beschouwd en getoetst aan artikel 5.78m van het Besluit kwaliteit leefomgeving (Bkl).

De wijzigingen van de provinciale weg zijn als volgt:

- Verlegging van een gedeelte richting noorden (zie afbeelding 3.2 voor een visualisering);
- Verlegging van de bebouwde komgrens (50 -> 80 km/u) richting oosten (zie afbeelding 3.1).

Omgevingskenmerken

Het gehele onderzoeksgebied is, gezien de gesteldheid van de bodem, grotendeels als akoestisch zacht (bodemfactor 1,0) te kenmerken. Harde gebieden zijn als apart bodemgebied gemodelleerd (bodemfactor 0,0). De diverse (bestaande) gebouwen buiten het plangebied zijn in de berekeningen zowel afschermend als reflecterend meegenomen.

Beoordelingshoogte

Voor de beoordelingshoogte is, conform het Reken- en meetvoorschrift geluid 2012, 1,5 meter boven vloerniveau gehanteerd. Dat komt neer op 1,5 meter voor de begane grond, 4,5 meter voor de eerste verdieping enzovoorts. Voor de berekening van het geluid vanwege de bouwweg (aanleg nieuwe weg) is conform de Omgevingsregeling een hoogte gelijk aan twee derde van de verdiepingshoogte gehanteerd, dus 2 meter voor de begane grond, 5 meter voor de eerste verdieping en 8 meter voor de tweede verdieping.

Verkeersgegevens

De verkeersgegevens van de provinciale weg zijn afkomstig van de website van Provincie Noord-Brabant². Dit betreffen (weekdaggemiddelde) telgegevens voor het richtjaar 2023 (telpuntcode 282BRED). Met een jaarlijkse autonome groei van 1,5% per jaar zijn op basis van de telgegevens de etmaalintensiteiten opgehoogd naar de richtjaren 2025 (heersende situatie) en 2036 (toekomstige situatie).

De etmaalintensiteiten van de tijdelijke bouwweg zijn aangeleverd door de opdrachtgever. Deze zijn in de toekomstige situatie evenredig verdeeld over beide richtingen van de provinciale weg (worst case aanname is dat al het verkeer via de provinciale weg ontsluit).

Qua type wegdekverharding is (worst-case) het referentiewegdek (DAB) gehanteerd.

Hoewel een parallelweg aanwezig is aan de noordzijde van de provinciale weg binnen de bebouwde kom, is deze enkel bestemd voor bestemmingsverkeer. De intensiteiten op de N282/Rijksweg zullen bepalend zijn voor het geluid op de woningen. Deze parallelweg is derhalve verder buiten beschouwing gelaten.



Afbeelding 3.2: zuidelijke aansluiting van de bouwweg aan de N282 inclusief beoogde aanpassingen (grijs, rood)

Tabel 3.1: overzicht eigenschappen wegen

Wegvak	Intensiteit 2025 [mvt/etmaal]	Intensiteit 2036 [mvt/etmaal]	Rijsnelheid [km/uur]	Wegdekverharding	Aftrek (110g Wgh)
Rijksweg/N282	13.761	16.209	50 (binnen bebouwde kom) 80 (buiten bebouwde kom)	Referentiewegdek	5 (50 km/u) 2 (80 km/u)
Tijdelijke bouwweg	-	66	30	Referentiewegdek	5

² <https://dataportaal.brabant.nl/Thema/Mobiliteit/Report/ca411286-d7c2-42a8-ad1a-76eb52ddcdd5/Workspace/d2219959-bad2-4356-ade4-b3d43cd5301f>

4. Resultaten

4.1 Wijziging N282 (provinciale weg)

Zoals aangegeven in voorgaande paragrafen, is een reconstructieonderzoek uitgevoerd onder de Wet geluidhinder, omdat voor de provinciale weg (Rijksweg/N282) nog geen GPP's zijn vastgesteld. De reconstructieanalyse met rekenresultaten is in detail weergegeven in Bijlage 4.

Uit dit onderzoek blijkt dat er geen sprake is van een reconstructie in de zin van de Wet geluidhinder (welke op grond van het overgangsrecht nog van toepassing is) als gevolg van de wijzigingen aan de N282. Het hoogst berekende geluidniveau op woningen in de toekomstige situatie bedraagt 64 dB inclusief aftrek (op Rijksweg 160, Rijksweg 164/164A en Rijksweg 158). De hoogst berekende toename als gevolg van de wijziging bedraagt (afgerond) 1 dB. Verdere beschouwing of onderzoek ten aanzien van de wijziging aan de provinciale weg is daarmee niet benodigd.

Omdat het geluid in de toekomstige situatie niet hoger is dan de maximaal vast te stellen hogere waarde en geen sprake is van reconstructie in de zin van de Wet geluidhinder, hoeven geen hogere waarden te worden vastgesteld.

4.2 Aanleg tijdelijke bouwweg

De aanleg van de nieuwe, tijdelijke bouwweg is getoetst aan de kaders die volgen uit artikel 5.78m Bkl. Het geluid vanwege de tijdelijke bouwweg mag op geluidgevoelige gebouwen niet hoger zijn dan de standaardwaarde voor gemeentelijke wegen (zoals opgenomen in artikel 3.34), 53 dB L_{den}. Uit de resultaten blijkt dat het geluid vanwege de tijdelijke bouwweg hoogstens 24 dB L_{den} bedraagt. Daarmee wordt voldaan aan artikel 5.78m Bkl. Zie bijlage 5 voor een volledig overzicht van de resultaten.

5. Samenvatting en conclusie

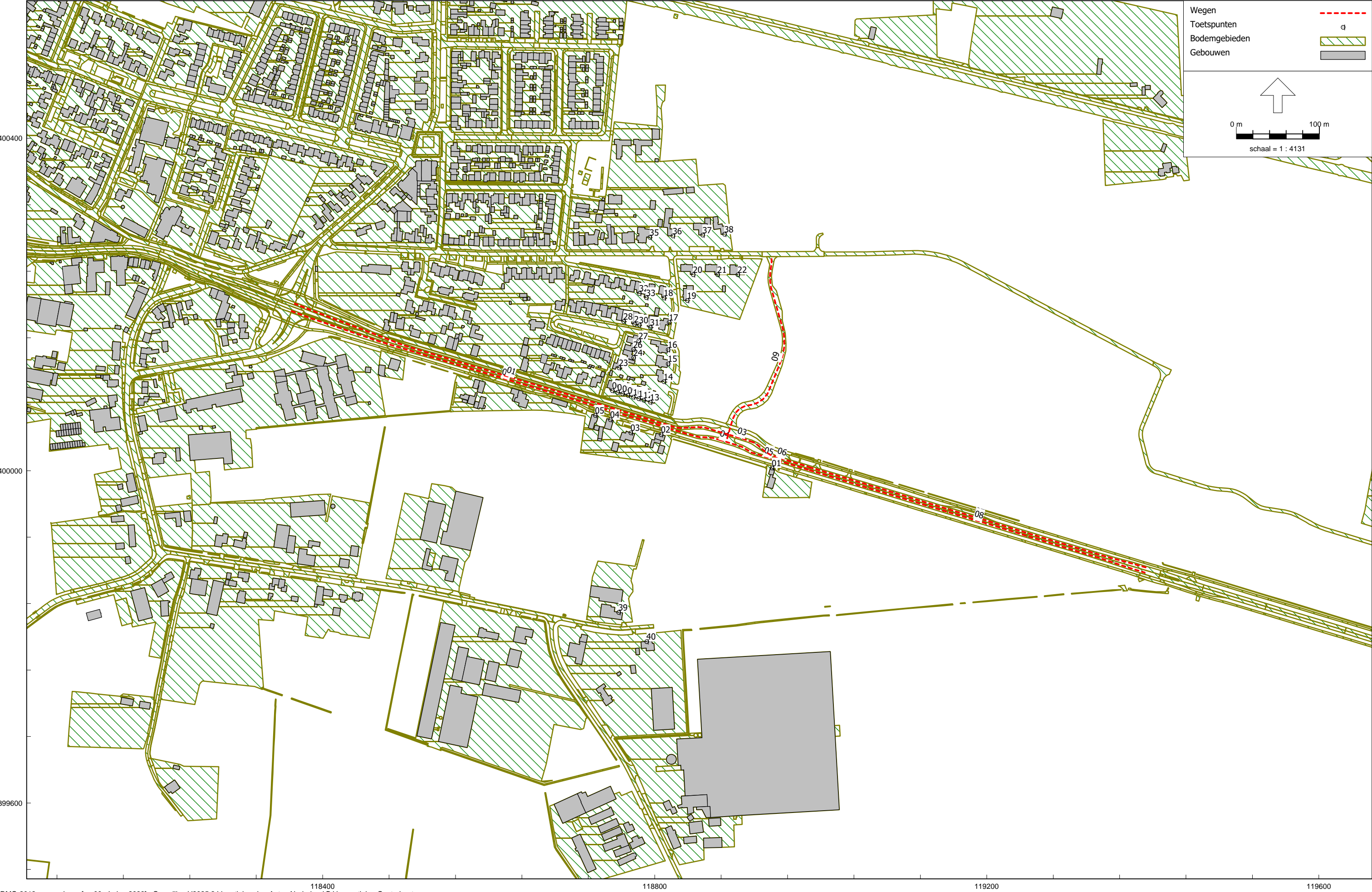
De gemeente Oosterhout is voornemens een vergunning voor een Buitenplanse Omgevingsplanactiviteit (BOPA) aan te vragen voor de realisatie van de (tijdelijke) bouwweg Dorst Oost. Hiertoe wordt de provinciale weg N282 verlegd en de komgrens gewijzigd (wat een snelheidsverlaging tot gevolg heeft voor een deel van de weg). Ter onderbouwing van de aanvraag BOPA dienen milieuonderzoeken te worden uitgevoerd, waaronder voor geluid. Onderhavig akoestisch onderzoek betreft wegverkeerslawaaï.

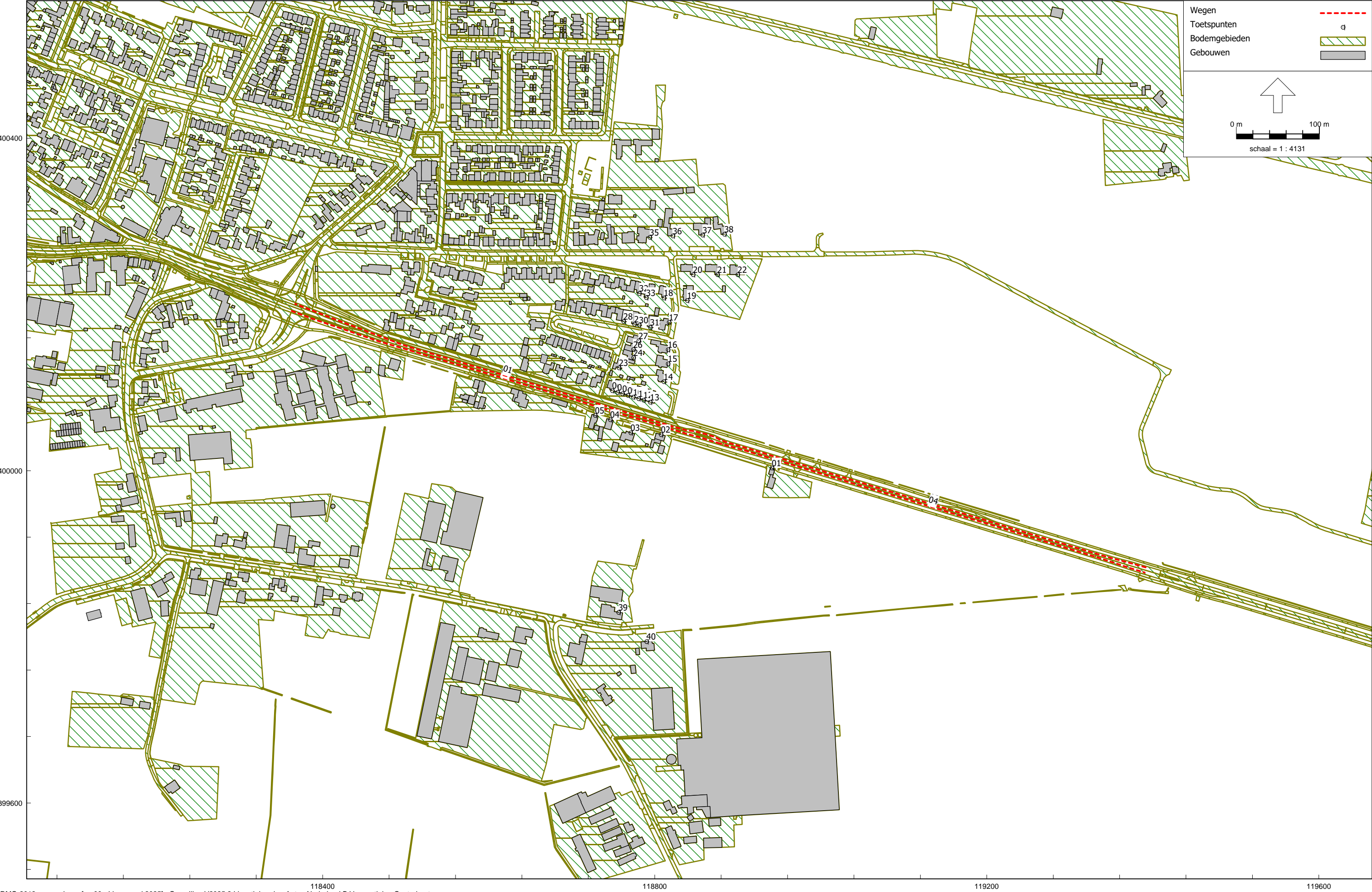
Doel van onderhavig onderzoek is om het geluid als gevolg van het gedeeltelijk verleggen van de N282 in combinatie met de tijdelijke bouwweg op bestaande omliggende woningen in beeld te brengen voor de toekomstsituatie en deze te vergelijken met de heersende situatie.

Uit dit onderzoek blijkt dat er geen sprake is van een reconstructie in de zin van de Wet geluidhinder (welke op grond van het overgangsrecht nog van toepassing is) als gevolg van de wijzigingen aan de N282. Het hoogst berekende geluidniveau op woningen in de toekomstige situatie bedraagt 64 dB inclusief aftrek (op Rijksweg 160, Rijksweg 164/164A en Rijksweg 158). De hoogst berekende toename als gevolg van de wijziging bedraagt (afgerond) 1 dB. Verdere beschouwing of onderzoek ten aanzien van de wijziging aan de provinciale weg is daarmee niet benodigd.

Omdat het geluid in de toekomstige situatie niet hoger is dan de maximaal vast te stellen hogere waarde en geen sprake is van reconstructie in de zin van de Wet geluidhinder, hoeven geen hogere waarden te worden vastgesteld.

De aanleg van de nieuwe, tijdelijke bouwweg is getoetst aan de kaders die volgen uit artikel 5.78m Besluit kwaliteit leefomgeving (Bkl). Het geluid vanwege de tijdelijke bouwweg mag op geluidgevoelige gebouwen niet hoger zijn dan de standaardwaarde voor gemeentelijke wegen (zoals opgenomen in artikel 3.34 Bkl), 53 dB L_{den}. Uit de resultaten blijkt dat het geluid vanwege de tijdelijke bouwweg hoogstens 24 dB L_{den} bedraagt. Daarmee wordt voldaan aan artikel 5.78m Bkl.







Overzicht beoordelingspunten

Model: Lheersend 2025
Groep: (hoofdgroep)
Lijst van Wegen, voor rekenmethode Wegverkeerslawaaï - RMG-2012, wegverkeer

Naam	Omschr.	ISO_H	ISO M.	Hdef.	Type	Cpl	Cpl_W	Helling	Wegdek	V(MR(D))	V(MR(A))	V(MR(N))	V(MR(P4))	V(LV(D))	V(LV(A))	V(LV(N))	V(LV(P4))	V(MV(D))
01	N282 (richting Breda)	0,00	0,00	Relatief	Verdeling	False	1,5	0	W0	--	--	--	--	50	50	50	--	50
02	N282 (richting Dorst)	0,00	0,00	Relatief	Verdeling	False	1,5	0	W0	--	--	--	--	50	50	50	--	50
03	N282 (richting Breda)	0,00	0,00	Relatief	Verdeling	False	1,5	0	W0	--	--	--	--	80	80	80	--	80
04	N282 (richting Dorst)	0,00	0,00	Relatief	Verdeling	False	1,5	0	W0	--	--	--	--	80	80	80	--	80

Model: Lheersend 2025
Groep: (hoofdgroep)
Lijst van Wegen, voor rekenmethode Wegverkeerslawaaï - RMG-2012, wegverkeer

Naam	V(MV(A))	V(MV(N))	V(MV(P4))	V(ZV(D))	V(ZV(A))	V(ZV(N))	V(ZV(P4))	Totaal aantal	%Int(D)	%Int(A)	%Int(N)	%Int(P4)	%MR(D)	%MR(A)	%MR(N)	%MR(P4)	%LV(D)	%LV(A)	%LV(N)
01	50	50	--	50	50	50	--	6831,42	6,75	2,79	0,97	--	--	--	--	--	90,11	82,02	91,09
02	50	50	--	50	50	50	--	6929,29	6,64	3,16	0,96	--	--	--	--	--	88,77	94,95	91,09
03	80	80	--	80	80	80	--	6831,42	6,75	2,79	0,97	--	--	--	--	--	90,11	82,02	91,09
04	80	80	--	80	80	80	--	6929,29	6,64	3,16	0,96	--	--	--	--	--	88,77	94,95	91,09

Model: Lheersend 2025
Groep: (hoofdgroep)
Lijst van Wegen, voor rekenmethode Wegverkeerslawaaï - RMG-2012, wegverkeer

Naam	%LV(P4)	%MV(D)	%MV(A)	%MV(N)	%MV(P4)	%ZV(D)	%ZV(A)	%ZV(N)	%ZV(P4)	MR(D)	MR(A)	MR(N)	MR(P4)	LV(D)	LV(A)	LV(N)	LV(P4)	MV(D)	MV(A)	MV(N)	MV(P4)
01	--	8,32	4,23	6,59	--	1,87	0,71	2,33	--	--	--	--	--	415,52	156,33	60,36	--	38,37	8,06	4,37	--
02	--	8,92	4,23	6,59	--	2,31	0,82	2,33	--	--	--	--	--	408,44	207,91	60,59	--	41,04	9,26	4,38	--
03	--	8,32	4,23	6,59	--	1,87	0,71	2,33	--	--	--	--	--	415,52	156,33	60,36	--	38,37	8,06	4,37	--
04	--	8,92	4,23	6,59	--	2,31	0,82	2,33	--	--	--	--	--	408,44	207,91	60,59	--	41,04	9,26	4,38	--

Model: Lheersend 2025
Groep: (hoofdgroep)
Lijst van Wegen, voor rekenmethode Wegverkeerslawaaï - RMG-2012, wegverkeer

Naam	ZV(D)	ZV(A)	ZV(N)	ZV(P4)	LE (D) 63	LE (D) 125	LE (D) 250	LE (D) 500	LE (D) 1k	LE (D) 2k	LE (D) 4k	LE (D) 8k	LE (A) 63	LE (A) 125	LE (A) 250	LE (A) 500	LE (A) 1k	LE (A) 2k	LE (A) 4k
01	8,62	1,35	1,54	--	82,82	90,41	97,51	101,26	107,02	103,75	97,05	88,34	77,21	84,53	91,18	95,94	102,26	98,88	92,13
02	10,63	1,80	1,55	--	83,07	90,68	97,84	101,48	107,09	103,84	97,14	88,57	78,26	85,51	92,06	97,06	103,44	100,04	93,29
03	8,62	1,35	1,54	--	80,11	90,34	95,55	102,27	108,93	105,16	98,31	87,35	74,67	84,80	89,97	96,93	104,32	100,55	93,68
04	10,63	1,80	1,55	--	80,35	90,54	95,76	102,48	108,95	105,19	98,34	87,41	75,78	85,83	91,00	98,04	105,52	101,74	94,87

Model: Lheersend 2025
Groep: (hoofdgroep)
Lijst van Wegen, voor rekenmethode Wegverkeerslawaaï - RMG-2012, wegverkeer

Naam	LE (A) 8k	LE (N) 63	LE (N) 125	LE (N) 250	LE (N) 500	LE (N) 1k	LE (N) 2k	LE (N) 4k	LE (N) 8k	LE (P4) 63	LE (P4) 125	LE (P4) 250	LE (P4) 500	LE (P4) 1k	LE (P4) 2k	LE (P4) 4k	LE (P4) 8k
01	82,70	74,24	81,68	88,67	92,82	98,58	95,26	88,55	79,68	--	--	--	--	--	--	--	--
02	83,73	74,26	81,70	88,68	92,84	98,59	95,28	88,56	79,70	--	--	--	--	--	--	--	--
03	82,54	71,66	81,62	86,85	93,79	100,50	96,71	89,85	78,84	--	--	--	--	--	--	--	--
04	83,70	71,67	81,64	86,87	93,81	100,51	96,73	89,86	78,86	--	--	--	--	--	--	--	--

Model: Lplan 2036
Groep: (hoofdgroep)
Lijst van Wegen, voor rekenmethode Wegverkeerslawaaï - RMG-2012, wegverkeer

Naam	Omschr.	ISO_H	ISO M.	Hdef.	Type	Cpl	Cpl_W	Helling	Wegdek	V(MR(D))	V(MR(A))	V(MR(N))	V(MR(P4))	V(LV(D))	V(LV(A))	V(LV(N))	V(LV(P4))	V(MV(D))
01	N282 (richting Breda)	0,00	0,00	Relatief	Verdeling	False	1,5	0	W0	--	--	--	--	50	50	50	--	50
02	N282 (richting Dorst)	0,00	0,00	Relatief	Verdeling	False	1,5	0	W0	--	--	--	--	50	50	50	--	50
03	N282 (richting Breda)	0,00	0,00	Relatief	Verdeling	False	1,5	0	W0	--	--	--	--	50	50	50	--	50
04	N282 (richting Dorst)	0,00	0,00	Relatief	Verdeling	False	1,5	0	W0	--	--	--	--	50	50	50	--	50
05	N282 (richting Dorst)	0,00	0,00	Relatief	Verdeling	False	1,5	0	W0	--	--	--	--	50	50	50	--	50
06	N282 (richting Breda)	0,00	0,00	Relatief	Verdeling	False	1,5	0	W0	--	--	--	--	50	50	50	--	50
07	N282 (richting Breda)	0,00	0,00	Relatief	Verdeling	False	1,5	0	W0	--	--	--	--	80	80	80	--	80
08	N282 (richting Dorst)	0,00	0,00	Relatief	Verdeling	False	1,5	0	W0	--	--	--	--	80	80	80	--	80
09	Tijdelijke bouwweg	0,00	0,00	Relatief	Verdeling	False	1,5	0	W0	--	--	--	--	30	30	30	--	30

Model: Lplan 2036
Groep: (hoofdgroep)
Lijst van Wegen, voor rekenmethode Wegverkeerslawaaï - RMG-2012, wegverkeer

Naam	V(MV(A))	V(MV(N))	V(MV(P4))	V(ZV(D))	V(ZV(A))	V(ZV(N))	V(ZV(P4))	Totaal aantal	%Int(D)	%Int(A)	%Int(N)	%Int(P4)	%MR(D)	%MR(A)	%MR(N)	%MR(P4)	%LV(D)	%LV(A)	%LV(N)
01	50	50	--	50	50	50	--	8063,65	6,75	2,79	0,97	--	--	--	--	--	90,11	82,02	91,09
02	50	50	--	50	50	50	--	8178,94	6,64	3,16	0,96	--	--	--	--	--	88,77	94,95	91,09
03	50	50	--	50	50	50	--	8063,65	6,75	2,79	0,97	--	--	--	--	--	90,11	82,02	91,09
04	50	50	--	50	50	50	--	8178,94	6,64	3,16	0,96	--	--	--	--	--	88,77	94,95	91,09
05	50	50	--	50	50	50	--	8178,94	6,64	3,16	0,96	--	--	--	--	--	88,77	94,95	91,09
06	50	50	--	50	50	50	--	8063,65	6,75	2,79	0,97	--	--	--	--	--	90,11	82,02	91,09
07	80	80	--	80	80	80	--	8063,65	6,75	2,79	0,97	--	--	--	--	--	90,11	82,02	91,09
08	80	80	--	80	80	80	--	8178,94	6,64	3,16	0,96	--	--	--	--	--	88,77	94,95	91,09
09	30	30	--	30	30	30	--	66,34	6,75	2,79	0,97	--	--	--	--	--	74,62	74,62	74,62

Model: Lplan 2036
Groep: (hoofdgroep)
Lijst van Wegen, voor rekenmethode Wegverkeerslawaaï - RMG-2012, wegverkeer

Naam	%LV(P4)	%MV(D)	%MV(A)	%MV(N)	%MV(P4)	%ZV(D)	%ZV(A)	%ZV(N)	%ZV(P4)	MR(D)	MR(A)	MR(N)	MR(P4)	LV(D)	LV(A)	LV(N)	LV(P4)	MV(D)	MV(A)	MV(N)	MV(P4)
01	--	8,32	4,23	6,59	--	1,87	0,71	2,33	--	--	--	--	--	490,47	184,53	71,25	--	45,29	9,52	5,15	--
02	--	8,92	4,23	6,59	--	2,31	0,82	2,33	--	--	--	--	--	482,09	245,40	71,52	--	48,44	10,93	5,17	--
03	--	8,32	4,23	6,59	--	1,87	0,71	2,33	--	--	--	--	--	490,47	184,53	71,25	--	45,29	9,52	5,15	--
04	--	8,92	4,23	6,59	--	2,31	0,82	2,33	--	--	--	--	--	482,09	245,40	71,52	--	48,44	10,93	5,17	--
05	--	8,92	4,23	6,59	--	2,31	0,82	2,33	--	--	--	--	--	482,09	245,40	71,52	--	48,44	10,93	5,17	--
06	--	8,32	4,23	6,59	--	1,87	0,71	2,33	--	--	--	--	--	490,47	184,53	71,25	--	45,29	9,52	5,15	--
07	--	8,32	4,23	6,59	--	1,87	0,71	2,33	--	--	--	--	--	490,47	184,53	71,25	--	45,29	9,52	5,15	--
08	--	8,92	4,23	6,59	--	2,31	0,82	2,33	--	--	--	--	--	482,09	245,40	71,52	--	48,44	10,93	5,17	--
09	--	--	--	--	--	25,38	25,38	25,38	--	--	--	--	--	3,34	1,38	0,48	--	--	--	--	--

Model: Lplan 2036
Groep: (hoofdgroep)
Lijst van Wegen, voor rekenmethode Wegverkeerslawaaï - RMG-2012, wegverkeer

Naam	ZV(D)	ZV(A)	ZV(N)	ZV(P4)	LE (D) 63	LE (D) 125	LE (D) 250	LE (D) 500	LE (D) 1k	LE (D) 2k	LE (D) 4k	LE (D) 8k	LE (A) 63	LE (A) 125	LE (A) 250	LE (A) 500	LE (A) 1k	LE (A) 2k	LE (A) 4k
01	10,18	1,60	1,82	--	83,54	91,13	98,23	101,98	107,74	104,47	97,77	89,06	77,93	85,25	91,90	96,66	102,98	99,60	92,85
02	12,55	2,12	1,83	--	83,79	91,40	98,56	102,20	107,81	104,56	97,86	89,29	78,98	86,23	92,78	97,78	104,16	100,76	94,01
03	10,18	1,60	1,82	--	83,54	91,13	98,23	101,98	107,74	104,47	97,77	89,06	77,93	85,25	91,90	96,66	102,98	99,60	92,85
04	12,55	2,12	1,83	--	83,79	91,40	98,56	102,20	107,81	104,56	97,86	89,29	78,98	86,23	92,78	97,78	104,16	100,76	94,01
05	12,55	2,12	1,83	--	83,79	91,40	98,56	102,20	107,81	104,56	97,86	89,29	78,98	86,23	92,78	97,78	104,16	100,76	94,01
06	10,18	1,60	1,82	--	83,54	91,13	98,23	101,98	107,74	104,47	97,77	89,06	77,93	85,25	91,90	96,66	102,98	99,60	92,85
07	10,18	1,60	1,82	--	80,83	91,06	96,27	102,99	109,65	105,88	99,03	88,07	75,39	85,52	90,69	97,65	105,04	101,27	94,40
08	12,55	2,12	1,83	--	81,07	91,26	96,48	103,20	109,67	105,91	99,06	88,13	76,50	86,55	91,72	98,76	106,24	102,46	95,59
09	1,14	0,47	0,16	--	66,92	73,27	82,61	82,77	86,00	83,71	77,69	74,09	63,08	69,44	78,78	78,93	82,16	79,87	73,86

Model: Lplan 2036
Groep: (hoofdgroep)
Lijst van Wegen, voor rekenmethode Wegverkeerslawaaï - RMG-2012, wegverkeer

Naam	LE (A) 8k	LE (N) 63	LE (N) 125	LE (N) 250	LE (N) 500	LE (N) 1k	LE (N) 2k	LE (N) 4k	LE (N) 8k	LE (P4) 63	LE (P4) 125	LE (P4) 250	LE (P4) 500	LE (P4) 1k	LE (P4) 2k	LE (P4) 4k	LE (P4) 8k
01	83,42	74,96	82,40	89,39	93,54	99,30	95,98	89,27	80,40	--	--	--	--	--	--	--	--
02	84,45	74,98	82,42	89,40	93,56	99,31	96,00	89,28	80,42	--	--	--	--	--	--	--	--
03	83,42	74,96	82,40	89,39	93,54	99,30	95,98	89,27	80,40	--	--	--	--	--	--	--	--
04	84,45	74,98	82,42	89,40	93,56	99,31	96,00	89,28	80,42	--	--	--	--	--	--	--	--
05	84,45	74,98	82,42	89,40	93,56	99,31	96,00	89,28	80,42	--	--	--	--	--	--	--	--
06	83,42	74,96	82,40	89,39	93,54	99,30	95,98	89,27	80,40	--	--	--	--	--	--	--	--
07	83,26	72,38	82,34	87,58	94,51	101,22	97,43	90,57	79,56	--	--	--	--	--	--	--	--
08	84,42	72,39	82,36	87,59	94,53	101,23	97,45	90,58	79,58	--	--	--	--	--	--	--	--
09	70,26	58,50	64,85	74,19	74,34	77,57	75,29	69,27	65,67	--	--	--	--	--	--	--	--

Model: Lplan 2036
Groep: (hoofdgroep)
Lijst van Toetspunten, voor rekenmethode Wegverkeerslawaaï - RMG-2012, wegverkeer

Naam	Omschr.	Maaiveld	Hdef.	Hoogte A	Hoogte B	Hoogte C	Hoogte D	Hoogte E	Hoogte F	Gevel
01	Rijksweg 172 Dorst	0,00	Relatief	1,50	4,50	--	--	--	--	Ja
02	Rijksweg 164 en 164A Dorst	0,00	Relatief	1,50	4,50	--	--	--	--	Ja
03	Rijksweg 162 Dorst	0,00	Relatief	1,50	4,50	--	--	--	--	Ja
04	Rijksweg 160 Dorst	0,00	Relatief	1,50	4,50	--	--	--	--	Ja
05	Rijksweg 158 Dorst	0,00	Relatief	1,50	4,50	--	--	--	--	Ja
06	Rijksweg 183 Dorst	0,00	Relatief	1,50	4,50	--	--	--	--	Ja
07	Rijksweg 185 Dorst	0,00	Relatief	1,50	4,50	--	--	--	--	Ja
08	Rijksweg 187 Dorst	0,00	Relatief	1,50	4,50	--	--	--	--	Ja
09	Rijksweg 189 Dorst	0,00	Relatief	1,50	4,50	--	--	--	--	Ja
10	Rijksweg 191 Dorst	0,00	Relatief	1,50	4,50	--	--	--	--	Ja
11	Rijksweg 193 Dorst	0,00	Relatief	1,50	4,50	--	--	--	--	Ja
12	Rijksweg 195 Dorst	0,00	Relatief	1,50	4,50	--	--	--	--	Ja
13	Rijksweg 197 Dorst	0,00	Relatief	1,50	4,50	--	--	--	--	Ja
14	Sint Joriseveld 3 Dorst	0,00	Relatief	1,50	4,50	7,50	--	--	--	Ja
15	Sint Joriseveld 5 Dorst	0,00	Relatief	1,50	4,50	7,50	--	--	--	Ja
16	Sint Joriseveld 7 Dorst	0,00	Relatief	1,50	4,50	7,50	--	--	--	Ja
17	Sint Joriseveld 2 Dorst	0,00	Relatief	1,50	4,50	7,50	--	--	--	Ja
18	Oude Tilburgsebaan 50 Dorst	0,00	Relatief	1,50	4,50	7,50	--	--	--	Ja
19	Oude Tilburgsebaan 52 Dorst	0,00	Relatief	1,50	4,50	7,50	--	--	--	Ja
20	Oude Tilburgsebaan 54 Dorst	0,00	Relatief	1,50	4,50	--	--	--	--	Ja
21	Oude Tilburgsebaan 56 Dorst	0,00	Relatief	1,50	4,50	--	--	--	--	Ja
22	Oude Tilburgsebaan 58 Dorst	0,00	Relatief	1,50	4,50	--	--	--	--	Ja
23	Sint Joriseveld 15 Dorst	0,00	Relatief	1,50	4,50	7,50	--	--	--	Ja
24	Sint Joriseveld 13 Dorst	0,00	Relatief	1,50	4,50	7,50	--	--	--	Ja
26	Sint Joriseveld 11 Dorst	0,00	Relatief	1,50	4,50	7,50	--	--	--	Ja
27	Sint Joriseveld 9 Dorst	0,00	Relatief	1,50	4,50	7,50	--	--	--	Ja
28	Sint Joriseveld 10 Dorst	0,00	Relatief	1,50	4,50	7,50	--	--	--	Ja
29	Sint Joriseveld 8 Dorst	0,00	Relatief	1,50	4,50	7,50	--	--	--	Ja
30	Sint Joriseveld 6 Dorst	0,00	Relatief	1,50	4,50	7,50	--	--	--	Ja
31	Sint Joriseveld 4 Dorst	0,00	Relatief	1,50	4,50	7,50	--	--	--	Ja
32	Oude Tilburgsebaan 46 Dorst	0,00	Relatief	1,50	4,50	7,50	--	--	--	Ja
33	Oude Tilburgsebaan 48 Dorst	0,00	Relatief	1,50	4,50	7,50	--	--	--	Ja
35	Oude Tilburgsebaan 73 Dorst	0,00	Relatief	1,50	4,50	--	--	--	--	Ja
36	Oude Tilburgsebaan 75 Dorst	0,00	Relatief	1,50	4,50	--	--	--	--	Ja
37	Oude Tilburgsebaan 75A Dorst	0,00	Relatief	1,50	4,50	--	--	--	--	Ja
38	Oude Tilburgsebaan 77 Dorst	0,00	Relatief	1,50	4,50	--	--	--	--	Ja
39	Groenestraat 15 Dorst	0,00	Relatief	1,50	4,50	--	--	--	--	Ja
40	Groenestraat 24 Dorst	0,00	Relatief	1,50	4,50	--	--	--	--	Ja

Model: Lplan 2036 (aanleg bouwweg)
Groep: (hoofdgroep)
Lijst van Toetspunten, voor rekenmethode Geluid algemeen - Omgevingswet

Naam	Omschr.	X	Y	Maaiveld	Hdef.	Hoogte A	Hoogte B	Hoogte C	Hoogte D
01	Rijksweg 172 Dorst	118941,21	400003,38	0,00	Relatief	2,00	5,00	--	--
02	Rijksweg 164 en 164A Dorst	118807,55	400043,51	0,00	Relatief	2,00	5,00	--	--
03	Rijksweg 162 Dorst	118770,98	400045,73	0,00	Relatief	2,00	5,00	--	--
04	Rijksweg 160 Dorst	118746,27	400061,50	0,00	Relatief	2,00	5,00	--	--
05	Rijksweg 158 Dorst	118728,12	400066,65	0,00	Relatief	2,00	5,00	--	--
06	Rijksweg 183 Dorst	118748,84	400096,44	0,00	Relatief	2,00	5,00	--	--
07	Rijksweg 185 Dorst	118755,05	400094,57	0,00	Relatief	2,00	5,00	--	--
08	Rijksweg 187 Dorst	118761,10	400092,74	0,00	Relatief	2,00	5,00	--	--
09	Rijksweg 189 Dorst	118767,45	400090,83	0,00	Relatief	2,00	5,00	--	--
10	Rijksweg 191 Dorst	118774,03	400088,84	0,00	Relatief	2,00	5,00	--	--
11	Rijksweg 193 Dorst	118780,52	400086,88	0,00	Relatief	2,00	5,00	--	--
12	Rijksweg 195 Dorst	118786,36	400085,12	0,00	Relatief	2,00	5,00	--	--
13	Rijksweg 197 Dorst	118794,47	400082,67	0,00	Relatief	2,00	5,00	--	--
14	Sint Joriseveld 3 Dorst	118810,95	400107,36	0,00	Relatief	2,00	5,00	8,00	--
15	Sint Joriseveld 5 Dorst	118815,91	400128,89	0,00	Relatief	2,00	5,00	8,00	--
16	Sint Joriseveld 7 Dorst	118815,97	400145,73	0,00	Relatief	2,00	5,00	8,00	--
17	Sint Joriseveld 2 Dorst	118817,22	400178,74	0,00	Relatief	2,00	5,00	8,00	--
18	Oude Tilburgsebaan 50 Dorst	118811,06	400208,09	0,00	Relatief	2,00	5,00	8,00	--
19	Oude Tilburgsebaan 52 Dorst	118838,99	400204,99	0,00	Relatief	2,00	5,00	8,00	--
20	Oude Tilburgsebaan 54 Dorst	118846,21	400236,09	0,00	Relatief	2,00	5,00	--	--
21	Oude Tilburgsebaan 56 Dorst	118875,62	400235,99	0,00	Relatief	2,00	5,00	--	--
22	Oude Tilburgsebaan 58 Dorst	118899,81	400235,96	0,00	Relatief	2,00	5,00	--	--
23	Sint Joriseveld 15 Dorst	118756,84	400123,98	0,00	Relatief	2,00	5,00	8,00	--
24	Sint Joriseveld 13 Dorst	118774,38	400136,10	0,00	Relatief	2,00	5,00	8,00	--
26	Sint Joriseveld 11 Dorst	118774,18	400145,89	0,00	Relatief	2,00	5,00	8,00	--
27	Sint Joriseveld 9 Dorst	118780,54	400156,38	0,00	Relatief	2,00	5,00	8,00	--
28	Sint Joriseveld 10 Dorst	118762,42	400179,79	0,00	Relatief	2,00	5,00	8,00	--
29	Sint Joriseveld 8 Dorst	118775,33	400176,55	0,00	Relatief	2,00	5,00	8,00	--
30	Sint Joriseveld 6 Dorst	118781,12	400175,49	0,00	Relatief	2,00	5,00	8,00	--
31	Sint Joriseveld 4 Dorst	118794,41	400172,62	0,00	Relatief	2,00	5,00	8,00	--
32	Oude Tilburgsebaan 46 Dorst	118781,30	400213,54	0,00	Relatief	2,00	5,00	8,00	--
33	Oude Tilburgsebaan 48 Dorst	118789,62	400208,47	0,00	Relatief	2,00	5,00	8,00	--
35	Oude Tilburgsebaan 73 Dorst	118793,86	400280,91	0,00	Relatief	2,00	5,00	--	--
36	Oude Tilburgsebaan 75 Dorst	118821,62	400282,70	0,00	Relatief	2,00	5,00	--	--
37	Oude Tilburgsebaan 75A Dorst	118857,56	400283,74	0,00	Relatief	2,00	5,00	--	--
38	Oude Tilburgsebaan 77 Dorst	118883,88	400284,88	0,00	Relatief	2,00	5,00	--	--
39	Groenestraat 15 Dorst	118756,36	399829,63	0,00	Relatief	2,00	5,00	--	--
40	Groenestraat 24 Dorst	118790,07	399794,45	0,00	Relatief	2,00	5,00	--	--

Model: Lplan 2036 (aanleg bouwweg)
Groep: (hoofdgroep)
Lijst van Toetspunten, voor rekenmethode Geluid algemeen - Omgevingswet

Naam	Hoogte E	Hoogte F	Gevel
01	--	--	Ja
02	--	--	Ja
03	--	--	Ja
04	--	--	Ja
05	--	--	Ja
06	--	--	Ja
07	--	--	Ja
08	--	--	Ja
09	--	--	Ja
10	--	--	Ja
11	--	--	Ja
12	--	--	Ja
13	--	--	Ja
14	--	--	Ja
15	--	--	Ja
16	--	--	Ja
17	--	--	Ja
18	--	--	Ja
19	--	--	Ja
20	--	--	Ja
21	--	--	Ja
22	--	--	Ja
23	--	--	Ja
24	--	--	Ja
26	--	--	Ja
27	--	--	Ja
28	--	--	Ja
29	--	--	Ja
30	--	--	Ja
31	--	--	Ja
32	--	--	Ja
33	--	--	Ja
35	--	--	Ja
36	--	--	Ja
37	--	--	Ja
38	--	--	Ja
39	--	--	Ja
40	--	--	Ja

Model: Lplan 2036
Groep: (hoofdgroep)
Lijst van Gebouwen, voor rekenmethode Wegverkeerslawaaï - RMG-2012, wegverkeer

Naam	Omschr.	Hoogte	Maaiveld	Hdef.	Functie	Gebouwtype	Trust	Cp	Zwevend	Refl. 63	Refl. 125	Refl. 250	Refl. 500
1	Goorbergseweg 31 Molenschot	5,90	0,00	Relatief	woonfunctie	Enkele woning	90	Scherp	False	0,80	0,80	0,80	0,80
2	Geen verblijfsobject	3,70	0,00	Relatief		Geen woning	90	Scherp	False	0,80	0,80	0,80	0,80
3	Goorbergseweg 37 Molenschot	3,00	0,00	Relatief	woonfunctie	Enkele woning	0	Scherp	False	0,80	0,80	0,80	0,80
4	Rijksweg 133 Dorst	6,10	0,00	Relatief	woonfunctie;bijeenkomstfunctie	Enkele woning	90	Scherp	False	0,80	0,80	0,80	0,80
5	Baarschotsestraat 73 Dorst	4,50	0,00	Relatief	industriefunctie	Geen woning	90	Scherp	False	0,80	0,80	0,80	0,80
6	Dennenlaan 58 Dorst	6,90	0,00	Relatief	woonfunctie	Enkele woning	90	Scherp	False	0,80	0,80	0,80	0,80
7	Rijksweg 78 Dorst	4,50	0,00	Relatief	woonfunctie	Enkele woning	90	Scherp	False	0,80	0,80	0,80	0,80
8	Sint Marcoenstraat 9 Dorst	6,90	0,00	Relatief	woonfunctie	Enkele woning	90	Scherp	False	0,80	0,80	0,80	0,80
9	Wilgenhof 12 Dorst	4,60	0,00	Relatief	woonfunctie	Enkele woning	90	Scherp	False	0,80	0,80	0,80	0,80
10	Geen verblijfsobject	3,50	0,00	Relatief		Geen woning	90	Scherp	False	0,80	0,80	0,80	0,80
12	11_Spoorstraat Dorst	3,40	0,00	Relatief	woonfunctie	Enkele woning	50	Scherp	False	0,80	0,80	0,80	0,80
13	Sparrenlaan 2 Dorst	7,50	0,00	Relatief	woonfunctie	Enkele woning	90	Scherp	False	0,80	0,80	0,80	0,80
14	Vijftig Bunderweg 11 Dorst	6,60	0,00	Relatief	woonfunctie	Enkele woning	90	Scherp	False	0,80	0,80	0,80	0,80
15	Rijksweg 183 Dorst	5,70	0,00	Relatief	woonfunctie	Enkele woning	90	Scherp	False	0,80	0,80	0,80	0,80
16	Sint Jorisveld 31 Dorst	16,20	0,00	Relatief	woonfunctie	Enkele woning	50	Scherp	False	0,80	0,80	0,80	0,80
17	Sint Jorisveld 33 Dorst	8,40	0,00	Relatief	woonfunctie	Enkele woning	90	Scherp	False	0,80	0,80	0,80	0,80
18	Cypresenstraat 14 Dorst	7,80	0,00	Relatief	woonfunctie	Enkele woning	90	Scherp	False	0,80	0,80	0,80	0,80
19	Wethouder van Dijklaan 13 Dorst	8,00	0,00	Relatief	industriefunctie	Geen woning	90	Scherp	False	0,80	0,80	0,80	0,80
20	Geen verblijfsobject	4,60	0,00	Relatief		Geen woning	90	Scherp	False	0,80	0,80	0,80	0,80
21	Molikstraat 38 Dorst	7,50	0,00	Relatief	woonfunctie	Enkele woning	90	Scherp	False	0,80	0,80	0,80	0,80
22	Geen verblijfsobject	5,80	0,00	Relatief		Geen woning	90	Scherp	False	0,80	0,80	0,80	0,80
23	Rijksweg 84 Dorst	5,80	0,00	Relatief	woonfunctie	Enkele woning	90	Scherp	False	0,80	0,80	0,80	0,80
24	Rijksweg 107 Dorst	4,90	0,00	Relatief	woonfunctie	Enkele woning	90	Scherp	False	0,80	0,80	0,80	0,80
25	Geen verblijfsobject	2,60	0,00	Relatief		Geen woning	90	Scherp	False	0,80	0,80	0,80	0,80
26	Geen verblijfsobject	4,80	0,00	Relatief		Geen woning	90	Scherp	False	0,80	0,80	0,80	0,80
27	Baarschotsestraat 68 Dorst	6,80	0,00	Relatief	woonfunctie;industriefunctie	Enkele woning	90	Scherp	False	0,80	0,80	0,80	0,80
28	Mincerstraat 26 Dorst	6,70	0,00	Relatief	woonfunctie	Enkele woning	90	Scherp	False	0,80	0,80	0,80	0,80
29	Geen verblijfsobject	4,60	0,00	Relatief		Geen woning	90	Scherp	False	0,80	0,80	0,80	0,80
30	Geen verblijfsobject	3,00	0,00	Relatief		Geen woning	90	Scherp	False	0,80	0,80	0,80	0,80
31	Mincerstraat 18 Dorst	6,40	0,00	Relatief	woonfunctie	Enkele woning	90	Scherp	False	0,80	0,80	0,80	0,80
32	Mincerstraat 22 Dorst	6,70	0,00	Relatief	woonfunctie	Enkele woning	90	Scherp	False	0,80	0,80	0,80	0,80
33	Baarschotsestraat 71 Dorst	6,70	0,00	Relatief	woonfunctie	Enkele woning	90	Scherp	False	0,80	0,80	0,80	0,80
34	Lijsterbesstraat 4 Dorst	6,40	0,00	Relatief	woonfunctie	Enkele woning	90	Scherp	False	0,80	0,80	0,80	0,80
35	Galubastraat 2 Dorst	5,70	0,00	Relatief	woonfunctie	Enkele woning	90	Scherp	False	0,80	0,80	0,80	0,80
36	Molikstraat 45 Dorst	7,50	0,00	Relatief	woonfunctie	Enkele woning	90	Scherp	False	0,80	0,80	0,80	0,80
37	Molikstraat 40 Dorst	8,00	0,00	Relatief	woonfunctie	Enkele woning	90	Scherp	False	0,80	0,80	0,80	0,80
38	Broekstraat 18 Dorst	7,50	0,00	Relatief	woonfunctie	Enkele woning	90	Scherp	False	0,80	0,80	0,80	0,80
39	Molikstraat 16 Dorst	7,80	0,00	Relatief	woonfunctie	Enkele woning	90	Scherp	False	0,80	0,80	0,80	0,80
40	Geen verblijfsobject	4,80	0,00	Relatief		Geen woning	90	Scherp	False	0,80	0,80	0,80	0,80
41	Geen verblijfsobject	4,20	0,00	Relatief		Geen woning	90	Scherp	False	0,80	0,80	0,80	0,80
42	De Vliert 92 Dorst	5,60	0,00	Relatief	woonfunctie	Enkele woning	90	Scherp	False	0,80	0,80	0,80	0,80
43	Geen verblijfsobject	3,20	0,00	Relatief		Geen woning	90	Scherp	False	0,80	0,80	0,80	0,80
44	Rijksweg 90 Dorst	5,10	0,00	Relatief	woonfunctie	Enkele woning	90	Scherp	False	0,80	0,80	0,80	0,80
45	Rijksweg 100 Dorst	5,70	0,00	Relatief	woonfunctie	Enkele woning	90	Scherp	False	0,80	0,80	0,80	0,80
46	Rijksweg 98 Dorst	6,60	0,00	Relatief	woonfunctie	Enkele woning	90	Scherp	False	0,80	0,80	0,80	0,80
47	Geen verblijfsobject	5,60	0,00	Relatief		Geen woning	90	Scherp	False	0,80	0,80	0,80	0,80
48	Geen verblijfsobject	3,10	0,00	Relatief		Geen woning	90	Scherp	False	0,80	0,80	0,80	0,80
49	Baarschotsestraat 51 Dorst	6,50	0,00	Relatief	woonfunctie	Enkele woning	90	Scherp	False	0,80	0,80	0,80	0,80
50	Geen verblijfsobject	3,20	0,00	Relatief		Geen woning	90	Scherp	False	0,80	0,80	0,80	0,80
51	Baarschotsestraat 54 Dorst	6,50	0,00	Relatief	woonfunctie	Enkele woning	90	Scherp	False	0,80	0,80	0,80	0,80
52	Baarschotsestraat 43 Dorst	6,70	0,00	Relatief	woonfunctie	Enkele woning	90	Scherp	False	0,80	0,80	0,80	0,80
53	Mincerstraat 16 Dorst	6,80	0,00	Relatief	woonfunctie	Enkele woning	90	Scherp	False	0,80	0,80	0,80	0,80
54	Baarschotsestraat 65 Dorst	4,90	0,00	Relatief	woonfunctie	Enkele woning	90	Scherp	False	0,80	0,80	0,80	0,80
55	Boslaan 41 Dorst	7,20	0,00	Relatief	woonfunctie	Enkele woning	90	Scherp	False	0,80	0,80	0,80	0,80
56	Boslaan 39 Dorst	8,30	0,00	Relatief	woonfunctie	Enkele woning	90	Scherp	False	0,80	0,80	0,80	0,80
57	Groenestraat 2 Dorst	6,40	0,00	Relatief	woonfunctie;industriefunctie	Enkele woning	90	Scherp	False	0,80	0,80	0,80	0,80
58	Bavelstraat 8 Dorst	7,10	0,00	Relatief	woonfunctie	Enkele woning	90	Scherp	False	0,80	0,80	0,80	0,80
59	Bavelstraat 19 Dorst	6,50	0,00	Relatief	woonfunctie	Enkele woning	90	Scherp	False	0,80	0,80	0,80	0,80
60	Geen verblijfsobject	6,30	0,00	Relatief		Geen woning	90	Scherp	False	0,80	0,80	0,80	0,80
61	Geerstraat 5 Dorst	5,50	0,00	Relatief	woonfunctie;gezondheidszorgfunctie	Enkele woning	90	Scherp	False	0,80	0,80	0,80	0,80
62	Bavelstraat 11A Dorst	6,40	0,00	Relatief	industriefunctie	Geen woning	90	Scherp	False	0,80	0,80	0,80	0,80
63	Rijksweg 114B Dorst	8,70	0,00	Relatief	woonfunctie	Enkele woning	90	Scherp	False	0,80	0,80	0,80	0,80
64	Rijksweg 116 Dorst	6,90	0,00	Relatief	woonfunctie	Enkele woning	90	Scherp	False	0,80	0,80	0,80	0,80
65	Kapelerf 8 Dorst	5,20	0,00	Relatief	overige gebruiksfunctie	Geen woning	90	Scherp	False	0,80	0,80	0,80	0,80
66	Pastoor den Rondenstraat 9 Dorst	6,60	0,00	Relatief	woonfunctie	Enkele woning	90	Scherp	False	0,80	0,80	0,80	0,80
67	Sint Franciscusstraat 7 Dorst	6,60	0,00	Relatief	woonfunctie	Enkele woning	90	Scherp	False	0,80	0,80	0,80	0,80
68	Sint Franciscusstraat 9 Dorst	6,30	0,00	Relatief	woonfunctie	Enkele woning	90	Scherp	False	0,80	0,80	0,80	0,80
69	Geen verblijfsobject	2,60	0,00	Relatief		Geen woning	90	Scherp	False	0,80	0,80	0,80	0,80
70	Geen verblijfsobject	3,80	0,00	Relatief		Geen woning	90	Scherp	False	0,80	0,80	0,80	0,80
71	Geen verblijfsobject	3,00	0,00	Relatief		Geen woning	50	Scherp	False	0,80	0,80	0,80	0,80
72	Geen verblijfsobject	11,20	0,00	Relatief		Geen woning	90	Scherp	False	0,80	0,80	0,80	0,80
73	Dennenlaan 75 Dorst	6,10	0,00	Relatief	woonfunctie	Enkele woning	90	Scherp	False	0,80	0,80	0,80	0,80
74	Dennenlaan 67 Dorst	6,90	0,00	Relatief	woonfunctie	Enkele woning	90	Scherp	False	0,80	0,80	0,80	0,80
75	Hazelaarstraat 16 Dorst	7,50	0,00	Relatief	woonfunctie	Enkele woning	90	Scherp	False	0,80	0,80	0,80	0,80
76	Hazelaarstraat 12 Dorst	6,50	0,00	Relatief	woonfunctie	Enkele woning	90	Scherp	False	0,80	0,80	0,80	0,80
77	Wilgenhof 16 Dorst	4,60	0,00	Relatief	woonfunctie	Enkele woning	90	Scherp	False	0,80	0,80	0,80	0,80

Model: Lplan 2036

Groep: (hoofdgroep)

Lijst van Gebouwen, voor rekenmethode Wegverkeerslawaii - RMG-2012, wegverkeer

Naam	Refl. 1k	Refl. 2k	Refl. 4k	Refl. 8k
1	0,80	0,80	0,80	0,80
2	0,80	0,80	0,80	0,80
3	0,80	0,80	0,80	0,80
4	0,80	0,80	0,80	0,80
5	0,80	0,80	0,80	0,80
6	0,80	0,80	0,80	0,80
7	0,80	0,80	0,80	0,80
8	0,80	0,80	0,80	0,80
9	0,80	0,80	0,80	0,80
10	0,80	0,80	0,80	0,80
12	0,80	0,80	0,80	0,80
13	0,80	0,80	0,80	0,80
14	0,80	0,80	0,80	0,80
15	0,80	0,80	0,80	0,80
16	0,80	0,80	0,80	0,80
17	0,80	0,80	0,80	0,80
18	0,80	0,80	0,80	0,80
19	0,80	0,80	0,80	0,80
20	0,80	0,80	0,80	0,80
21	0,80	0,80	0,80	0,80
22	0,80	0,80	0,80	0,80
23	0,80	0,80	0,80	0,80
24	0,80	0,80	0,80	0,80
25	0,80	0,80	0,80	0,80
26	0,80	0,80	0,80	0,80
27	0,80	0,80	0,80	0,80
28	0,80	0,80	0,80	0,80
29	0,80	0,80	0,80	0,80
30	0,80	0,80	0,80	0,80
31	0,80	0,80	0,80	0,80
32	0,80	0,80	0,80	0,80
33	0,80	0,80	0,80	0,80
34	0,80	0,80	0,80	0,80
35	0,80	0,80	0,80	0,80
36	0,80	0,80	0,80	0,80
37	0,80	0,80	0,80	0,80
38	0,80	0,80	0,80	0,80
39	0,80	0,80	0,80	0,80
40	0,80	0,80	0,80	0,80
41	0,80	0,80	0,80	0,80
42	0,80	0,80	0,80	0,80
43	0,80	0,80	0,80	0,80
44	0,80	0,80	0,80	0,80
45	0,80	0,80	0,80	0,80
46	0,80	0,80	0,80	0,80
47	0,80	0,80	0,80	0,80
48	0,80	0,80	0,80	0,80
49	0,80	0,80	0,80	0,80
50	0,80	0,80	0,80	0,80
51	0,80	0,80	0,80	0,80
52	0,80	0,80	0,80	0,80
53	0,80	0,80	0,80	0,80
54	0,80	0,80	0,80	0,80
55	0,80	0,80	0,80	0,80
56	0,80	0,80	0,80	0,80
57	0,80	0,80	0,80	0,80
58	0,80	0,80	0,80	0,80
59	0,80	0,80	0,80	0,80
60	0,80	0,80	0,80	0,80
61	0,80	0,80	0,80	0,80
62	0,80	0,80	0,80	0,80
63	0,80	0,80	0,80	0,80
64	0,80	0,80	0,80	0,80
65	0,80	0,80	0,80	0,80
66	0,80	0,80	0,80	0,80
67	0,80	0,80	0,80	0,80
68	0,80	0,80	0,80	0,80
69	0,80	0,80	0,80	0,80
70	0,80	0,80	0,80	0,80
71	0,80	0,80	0,80	0,80
72	0,80	0,80	0,80	0,80
73	0,80	0,80	0,80	0,80
74	0,80	0,80	0,80	0,80
75	0,80	0,80	0,80	0,80
76	0,80	0,80	0,80	0,80
77	0,80	0,80	0,80	0,80

Model: Lplan 2036
Groep: (hoofdgroep)
Lijst van Gebouwen, voor rekenmethode Wegverkeerslawaaï - RMG-2012, wegverkeer

Naam	Omschr.	Hoogte	Maaiveld	Hdef.	Functie	Gebouwtype	Trust	Cp	Zwevend	Refl. 63	Refl. 125	Refl. 250	Refl. 500
78	Hazelaarstraat 18 Dorst	6,20	0,00	Relatief	woonfunctie	Enkele woning	90	Scherp	False	0,80	0,80	0,80	0,80
79	Rijksweg 211 Dorst	0,00	0,00	Relatief	overige gebruiksfunctie	Geen woning	0	Scherp	False	0,80	0,80	0,80	0,80
80	Geen verblijfsobject	6,20	0,00	Relatief		Geen woning	90	Scherp	False	0,80	0,80	0,80	0,80
81	Geen verblijfsobject	5,60	0,00	Relatief		Geen woning	90	Scherp	False	0,80	0,80	0,80	0,80
82	Rijksweg 173 Dorst	4,40	0,00	Relatief	woonfunctie	Enkele woning	90	Scherp	False	0,80	0,80	0,80	0,80
83	Rijksweg 177A Dorst	3,40	0,00	Relatief	overige gebruiksfunctie	Geen woning	50	Scherp	False	0,80	0,80	0,80	0,80
84	Sint Jorisveld 37 Dorst	16,30	0,00	Relatief	woonfunctie	Enkele woning	50	Scherp	False	0,80	0,80	0,80	0,80
85	Cederstraat 10 Dorst	7,20	0,00	Relatief	woonfunctie	Enkele woning	90	Scherp	False	0,80	0,80	0,80	0,80
86	Geen verblijfsobject	3,00	0,00	Relatief		Geen woning	50	Scherp	False	0,80	0,80	0,80	0,80
87	Geen verblijfsobject	2,40	0,00	Relatief		Geen woning	90	Scherp	False	0,80	0,80	0,80	0,80
88	Groenestraat 8A Dorst	6,40	0,00	Relatief	woonfunctie	Enkele woning	90	Scherp	False	0,80	0,80	0,80	0,80
89	Groenestraat 12 Dorst	6,80	0,00	Relatief	woonfunctie	Enkele woning	90	Scherp	False	0,80	0,80	0,80	0,80
90	Geen verblijfsobject	4,90	0,00	Relatief		Geen woning	90	Scherp	False	0,80	0,80	0,80	0,80
91	Groenestraat 3 Dorst	4,20	0,00	Relatief	bijeenkomstfunctie	Geen woning	90	Scherp	False	0,80	0,80	0,80	0,80
92	Baarschotsestraat 105 Dorst	6,70	0,00	Relatief	woonfunctie	Enkele woning	90	Scherp	False	0,80	0,80	0,80	0,80
93	De Meerberg 13 Dorst	7,50	0,00	Relatief	woonfunctie	Enkele woning	90	Scherp	False	0,80	0,80	0,80	0,80
94	Olmenstraat 11 Dorst	6,90	0,00	Relatief	woonfunctie	Enkele woning	90	Scherp	False	0,80	0,80	0,80	0,80
95	Olmenstraat 9 Dorst	6,80	0,00	Relatief	woonfunctie	Enkele woning	90	Scherp	False	0,80	0,80	0,80	0,80
96	Olmenstraat 7 Dorst	7,20	0,00	Relatief	woonfunctie	Enkele woning	90	Scherp	False	0,80	0,80	0,80	0,80
97	Olmenstraat 1 Dorst	7,20	0,00	Relatief	woonfunctie	Enkele woning	90	Scherp	False	0,80	0,80	0,80	0,80
98	Plataanstraat 9 Dorst	6,90	0,00	Relatief	woonfunctie	Enkele woning	90	Scherp	False	0,80	0,80	0,80	0,80
99	Geen verblijfsobject	3,50	0,00	Relatief		Geen woning	90	Scherp	False	0,80	0,80	0,80	0,80
100	Lariksstraat 9 Dorst	7,40	0,00	Relatief	woonfunctie	Enkele woning	90	Scherp	False	0,80	0,80	0,80	0,80
101	Oude Tilburgsebaan 4 Dorst	7,20	0,00	Relatief	woonfunctie;industriefunctie	Enkele woning	90	Scherp	False	0,80	0,80	0,80	0,80
102	Dennenlaan 48 Dorst	7,20	0,00	Relatief	woonfunctie	Enkele woning	90	Scherp	False	0,80	0,80	0,80	0,80
103	Dennenlaan 38 Dorst	7,10	0,00	Relatief	woonfunctie	Enkele woning	90	Scherp	False	0,80	0,80	0,80	0,80
104	Dennenlaan 42 Dorst	7,00	0,00	Relatief	woonfunctie	Enkele woning	90	Scherp	False	0,80	0,80	0,80	0,80
105	Taxusstraat 14 Dorst	6,30	0,00	Relatief	woonfunctie	Enkele woning	90	Scherp	False	0,80	0,80	0,80	0,80
106	Geen verblijfsobject	3,00	0,00	Relatief		Geen woning	50	Scherp	False	0,80	0,80	0,80	0,80
107	Geen verblijfsobject	3,00	0,00	Relatief		Geen woning	50	Scherp	False	0,80	0,80	0,80	0,80
108	Geen verblijfsobject	3,00	0,00	Relatief		Geen woning	50	Scherp	False	0,80	0,80	0,80	0,80
109	Geen verblijfsobject	3,00	0,00	Relatief		Geen woning	50	Scherp	False	0,80	0,80	0,80	0,80
110	Geen verblijfsobject	4,00	0,00	Relatief		Geen woning	90	Scherp	False	0,80	0,80	0,80	0,80
111	Geen verblijfsobject	3,60	0,00	Relatief		Geen woning	90	Scherp	False	0,80	0,80	0,80	0,80
112	Molenschotseweg 5 Dorst	6,90	0,00	Relatief	woonfunctie	Enkele woning	90	Scherp	False	0,80	0,80	0,80	0,80
113	Geen verblijfsobject	3,90	0,00	Relatief		Geen woning	90	Scherp	False	0,80	0,80	0,80	0,80
114	Geen verblijfsobject	5,30	0,00	Relatief		Geen woning	90	Scherp	False	0,80	0,80	0,80	0,80
115	Groenestraat 15 Dorst	6,10	0,00	Relatief	woonfunctie;industriefunctie;logiesfunctie	Enkele woning	90	Scherp	False	0,80	0,80	0,80	0,80
116	Oude Tilburgsebaan 69 Dorst	6,30	0,00	Relatief	woonfunctie	Enkele woning	90	Scherp	False	0,80	0,80	0,80	0,80
117	Pijnboomstraat 22 Dorst	7,10	0,00	Relatief	woonfunctie	Enkele woning	90	Scherp	False	0,80	0,80	0,80	0,80
118	Dennenlaan 21 Dorst	7,60	0,00	Relatief	woonfunctie	Enkele woning	90	Scherp	False	0,80	0,80	0,80	0,80
119	Pijnboomstraat 20 Dorst	7,60	0,00	Relatief	woonfunctie	Enkele woning	90	Scherp	False	0,80	0,80	0,80	0,80
120	Geen verblijfsobject	3,00	0,00	Relatief		Geen woning	50	Scherp	False	0,80	0,80	0,80	0,80
121	Geen verblijfsobject	3,00	0,00	Relatief		Geen woning	50	Scherp	False	0,80	0,80	0,80	0,80
122	Geen verblijfsobject	3,00	0,00	Relatief		Geen woning	50	Scherp	False	0,80	0,80	0,80	0,80
123	Cypresenstraat 23 Dorst	7,20	0,00	Relatief	woonfunctie	Enkele woning	90	Scherp	False	0,80	0,80	0,80	0,80
124	Spoorstraat 30 Dorst	5,90	0,00	Relatief	woonfunctie	Enkele woning	90	Scherp	False	0,80	0,80	0,80	0,80
125	Cypresenstraat 21 Dorst	8,10	0,00	Relatief	woonfunctie	Enkele woning	90	Scherp	False	0,80	0,80	0,80	0,80
126	Spoorstraat 23 Dorst	6,80	0,00	Relatief	woonfunctie	Enkele woning	90	Scherp	False	0,80	0,80	0,80	0,80
127	Wethouder van Dijklaan 10 Dorst	6,20	0,00	Relatief	woonfunctie	Enkele woning	90	Scherp	False	0,80	0,80	0,80	0,80
128	Geen verblijfsobject	3,50	0,00	Relatief		Geen woning	90	Scherp	False	0,80	0,80	0,80	0,80
129	Mispelstraat 1 Dorst	7,20	0,00	Relatief	woonfunctie	Enkele woning	90	Scherp	False	0,80	0,80	0,80	0,80
130	Geen verblijfsobject	3,00	0,00	Relatief		Geen woning	50	Scherp	False	0,80	0,80	0,80	0,80
131	Geen verblijfsobject	3,00	0,00	Relatief		Geen woning	50	Scherp	False	0,80	0,80	0,80	0,80
132	Sparrenlaan 4 Dorst	3,50	0,00	Relatief	sportfunctie	Geen woning	50	Scherp	False	0,80	0,80	0,80	0,80
133	De Elzent 18 Dorst	6,00	0,00	Relatief	woonfunctie	Enkele woning	90	Scherp	False	0,80	0,80	0,80	0,80
134	De Elzent 20 Dorst	6,80	0,00	Relatief	woonfunctie	Enkele woning	90	Scherp	False	0,80	0,80	0,80	0,80
135	Oude Tilburgsebaan 40 Dorst	7,80	0,00	Relatief	woonfunctie	Enkele woning	90	Scherp	False	0,80	0,80	0,80	0,80
136	Oude Tilburgsebaan 75A Dorst	6,60	0,00	Relatief	woonfunctie	Enkele woning	90	Scherp	False	0,80	0,80	0,80	0,80
137	Sint Jorisveld 29 Dorst	8,50	0,00	Relatief	woonfunctie	Enkele woning	90	Scherp	False	0,80	0,80	0,80	0,80
138	Geen verblijfsobject	3,00	0,00	Relatief		Geen woning	50	Scherp	False	0,80	0,80	0,80	0,80
139	Geen verblijfsobject	3,00	0,00	Relatief		Geen woning	50	Scherp	False	0,80	0,80	0,80	0,80
140	Wethouder van Dijklaan 17 Dorst	6,70	0,00	Relatief	logiesfunctie	Geen woning	90	Scherp	False	0,80	0,80	0,80	0,80
141	Vijftig Bunderweg 5 Dorst	5,90	0,00	Relatief	woonfunctie	Enkele woning	90	Scherp	False	0,80	0,80	0,80	0,80
142	De Elzent 8 Dorst	5,20	0,00	Relatief	woonfunctie	Enkele woning	90	Scherp	False	0,80	0,80	0,80	0,80
143	De Elzent 14 Dorst	6,60	0,00	Relatief	woonfunctie	Enkele woning	90	Scherp	False	0,80	0,80	0,80	0,80
144	De Wildert 4 Dorst	5,60	0,00	Relatief	woonfunctie	Enkele woning	90	Scherp	False	0,80	0,80	0,80	0,80
145	Geen verblijfsobject	5,10	0,00	Relatief		Geen woning	90	Scherp	False	0,80	0,80	0,80	0,80
146	Oude Tilburgsebaan 37 Dorst	6,90	0,00	Relatief	woonfunctie	Enkele woning	90	Scherp	False	0,80	0,80	0,80	0,80
147	Rijksweg 169 Dorst	5,20	0,00	Relatief	woonfunctie	Enkele woning	90	Scherp	False	0,80	0,80	0,80	0,80
148	Geen verblijfsobject	3,00	0,00	Relatief		Geen woning	50	Scherp	False	0,80	0,80	0,80	0,80
149	Galubastraat 19 Dorst	6,70	0,00	Relatief	woonfunctie	Enkele woning	90	Scherp	False	0,80	0,80	0,80	0,80
150	Generaal Maczekstraat 20 Dorst	6,10	0,00	Relatief	woonfunctie	Enkele woning	90	Scherp	False	0,80	0,80	0,80	0,80
151	Molikstraat 39 Dorst	7,40	0,00	Relatief	woonfunctie	Enkele woning	90	Scherp	False	0,80	0,80	0,80	0,80
152	Generaal Maczekstraat 18 Dorst	6,10	0,00	Relatief	woonfunctie	Enkele woning	90	Scherp	False	0,80	0,80	0,80	0,80
153	Generaal Maczekstraat 16 Dorst	6,10	0,00	Relatief	woonfunctie	Enkele woning	90	Scherp	False	0,80	0,80	0,80	0,80

Model: Lplan 2036
Groep: (hoofdgroep)
Lijst van Gebouwen, voor rekenmethode Wegverkeerslawaii - RMG-2012, wegverkeer

Naam	Refl. 1k	Refl. 2k	Refl. 4k	Refl. 8k
78	0,80	0,80	0,80	0,80
79	0,80	0,80	0,80	0,80
80	0,80	0,80	0,80	0,80
81	0,80	0,80	0,80	0,80
82	0,80	0,80	0,80	0,80
83	0,80	0,80	0,80	0,80
84	0,80	0,80	0,80	0,80
85	0,80	0,80	0,80	0,80
86	0,80	0,80	0,80	0,80
87	0,80	0,80	0,80	0,80
88	0,80	0,80	0,80	0,80
89	0,80	0,80	0,80	0,80
90	0,80	0,80	0,80	0,80
91	0,80	0,80	0,80	0,80
92	0,80	0,80	0,80	0,80
93	0,80	0,80	0,80	0,80
94	0,80	0,80	0,80	0,80
95	0,80	0,80	0,80	0,80
96	0,80	0,80	0,80	0,80
97	0,80	0,80	0,80	0,80
98	0,80	0,80	0,80	0,80
99	0,80	0,80	0,80	0,80
100	0,80	0,80	0,80	0,80
101	0,80	0,80	0,80	0,80
102	0,80	0,80	0,80	0,80
103	0,80	0,80	0,80	0,80
104	0,80	0,80	0,80	0,80
105	0,80	0,80	0,80	0,80
106	0,80	0,80	0,80	0,80
107	0,80	0,80	0,80	0,80
108	0,80	0,80	0,80	0,80
109	0,80	0,80	0,80	0,80
110	0,80	0,80	0,80	0,80
111	0,80	0,80	0,80	0,80
112	0,80	0,80	0,80	0,80
113	0,80	0,80	0,80	0,80
114	0,80	0,80	0,80	0,80
115	0,80	0,80	0,80	0,80
116	0,80	0,80	0,80	0,80
117	0,80	0,80	0,80	0,80
118	0,80	0,80	0,80	0,80
119	0,80	0,80	0,80	0,80
120	0,80	0,80	0,80	0,80
121	0,80	0,80	0,80	0,80
122	0,80	0,80	0,80	0,80
123	0,80	0,80	0,80	0,80
124	0,80	0,80	0,80	0,80
125	0,80	0,80	0,80	0,80
126	0,80	0,80	0,80	0,80
127	0,80	0,80	0,80	0,80
128	0,80	0,80	0,80	0,80
129	0,80	0,80	0,80	0,80
130	0,80	0,80	0,80	0,80
131	0,80	0,80	0,80	0,80
132	0,80	0,80	0,80	0,80
133	0,80	0,80	0,80	0,80
134	0,80	0,80	0,80	0,80
135	0,80	0,80	0,80	0,80
136	0,80	0,80	0,80	0,80
137	0,80	0,80	0,80	0,80
138	0,80	0,80	0,80	0,80
139	0,80	0,80	0,80	0,80
140	0,80	0,80	0,80	0,80
141	0,80	0,80	0,80	0,80
142	0,80	0,80	0,80	0,80
143	0,80	0,80	0,80	0,80
144	0,80	0,80	0,80	0,80
145	0,80	0,80	0,80	0,80
146	0,80	0,80	0,80	0,80
147	0,80	0,80	0,80	0,80
148	0,80	0,80	0,80	0,80
149	0,80	0,80	0,80	0,80
150	0,80	0,80	0,80	0,80
151	0,80	0,80	0,80	0,80
152	0,80	0,80	0,80	0,80
153	0,80	0,80	0,80	0,80

Model: Lplan 2036
Groep: (hoofdgroep)
Lijst van Gebouwen, voor rekenmethode Wegverkeerslawaaï - RMG-2012, wegverkeer

Naam	Omschr.	Hoogte	Maaiveld	Hdef.	Functie	Gebouwtype	Trust	Cp	Zwevend	Refl. 63	Refl. 125	Refl. 250	Refl. 500
154	Generaal Maczekstraat 6 Dorst	6,00	0,00	Relatief	woonfunctie	Enkele woning	90	Scherp	False	0,80	0,80	0,80	0,80
155	Generaal Maczekstraat 8 Dorst	6,00	0,00	Relatief	woonfunctie	Enkele woning	90	Scherp	False	0,80	0,80	0,80	0,80
156	Generaal Maczekstraat 10 Dorst	6,00	0,00	Relatief	woonfunctie	Enkele woning	90	Scherp	False	0,80	0,80	0,80	0,80
157	Generaal Maczekstraat 12 Dorst	5,90	0,00	Relatief	woonfunctie	Enkele woning	90	Scherp	False	0,80	0,80	0,80	0,80
158	Galubastraat 5 Dorst	7,80	0,00	Relatief	woonfunctie	Enkele woning	90	Scherp	False	0,80	0,80	0,80	0,80
159	Broekstraat 17 Dorst	7,20	0,00	Relatief	woonfunctie	Enkele woning	90	Scherp	False	0,80	0,80	0,80	0,80
160	Geen verblijfsobject	3,00	0,00	Relatief		Geen woning	50	Scherp	False	0,80	0,80	0,80	0,80
161	Geen verblijfsobject	3,00	0,00	Relatief		Geen woning	50	Scherp	False	0,80	0,80	0,80	0,80
162	Geen verblijfsobject	3,00	0,00	Relatief		Geen woning	50	Scherp	False	0,80	0,80	0,80	0,80
163	Geen verblijfsobject	11,10	0,00	Relatief		Geen woning	90	Scherp	False	0,80	0,80	0,80	0,80
164	Broekstraat 10 Dorst	4,90	0,00	Relatief	woonfunctie	Enkele woning	90	Scherp	False	0,80	0,80	0,80	0,80
165	Geen verblijfsobject	5,40	0,00	Relatief		Geen woning	90	Scherp	False	0,80	0,80	0,80	0,80
166	Geen verblijfsobject	4,90	0,00	Relatief		Geen woning	90	Scherp	False	0,80	0,80	0,80	0,80
167	Rijksweg 82 Dorst	5,70	0,00	Relatief	woonfunctie	Enkele woning	90	Scherp	False	0,80	0,80	0,80	0,80
168	Rijksweg 80 Dorst	5,80	0,00	Relatief	woonfunctie	Enkele woning	90	Scherp	False	0,80	0,80	0,80	0,80
169	Geen verblijfsobject	3,00	0,00	Relatief		Geen woning	50	Scherp	False	0,80	0,80	0,80	0,80
170	Geen verblijfsobject	4,90	0,00	Relatief		Geen woning	90	Scherp	False	0,80	0,80	0,80	0,80
171	Geen verblijfsobject	3,40	0,00	Relatief		Geen woning	90	Scherp	False	0,80	0,80	0,80	0,80
172	Geen verblijfsobject	4,70	0,00	Relatief		Geen woning	90	Scherp	False	0,80	0,80	0,80	0,80
173	Baarschotsestraat 27A Dorst	6,50	0,00	Relatief	woonfunctie	Enkele woning	90	Scherp	False	0,80	0,80	0,80	0,80
174	Baarschotsestraat 27B Dorst	7,00	0,00	Relatief	woonfunctie	Enkele woning	90	Scherp	False	0,80	0,80	0,80	0,80
175	Geen verblijfsobject	2,20	0,00	Relatief		Geen woning	90	Scherp	False	0,80	0,80	0,80	0,80
176	Geen verblijfsobject	4,40	0,00	Relatief		Geen woning	90	Scherp	False	0,80	0,80	0,80	0,80
177	Bavelstraat 33 Dorst	6,10	0,00	Relatief	woonfunctie	Enkele woning	90	Scherp	False	0,80	0,80	0,80	0,80
178	Geen verblijfsobject	4,00	0,00	Relatief		Geen woning	90	Scherp	False	0,80	0,80	0,80	0,80
179	Geen verblijfsobject	7,80	0,00	Relatief		Enkele woning	90	Scherp	False	0,80	0,80	0,80	0,80
180	Bavelstraat 30 Dorst	7,20	0,00	Relatief	woonfunctie;industriefunctie	Enkele woning	90	Scherp	False	0,80	0,80	0,80	0,80
181	Geen verblijfsobject	5,00	0,00	Relatief		Geen woning	90	Scherp	False	0,80	0,80	0,80	0,80
182	Geen verblijfsobject	3,50	0,00	Relatief		Geen woning	90	Scherp	False	0,80	0,80	0,80	0,80
183	Rijksweg 88 Dorst	8,10	0,00	Relatief	woonfunctie	Enkele woning	90	Scherp	False	0,80	0,80	0,80	0,80
184	Geen verblijfsobject	4,40	0,00	Relatief		Geen woning	90	Scherp	False	0,80	0,80	0,80	0,80
185	Baarschotsestraat 47 Dorst	6,40	0,00	Relatief	woonfunctie	Enkele woning	90	Scherp	False	0,80	0,80	0,80	0,80
186	Baarschotsestraat 38 Dorst	7,00	0,00	Relatief	woonfunctie	Enkele woning	90	Scherp	False	0,80	0,80	0,80	0,80
187	Baarschotsestraat 34 Dorst	6,30	0,00	Relatief	woonfunctie	Enkele woning	90	Scherp	False	0,80	0,80	0,80	0,80
188	Baarschotsestraat 40 Dorst	7,10	0,00	Relatief	woonfunctie	Enkele woning	90	Scherp	False	0,80	0,80	0,80	0,80
189	Baarschotsestraat 49 Dorst	6,50	0,00	Relatief	woonfunctie	Enkele woning	90	Scherp	False	0,80	0,80	0,80	0,80
190	Mincerstraat 23 Dorst	13,20	0,00	Relatief	woonfunctie	Enkele woning	50	Scherp	False	0,80	0,80	0,80	0,80
191	Mincerstraat 25 Dorst	6,70	0,00	Relatief	woonfunctie	Enkele woning	90	Scherp	False	0,80	0,80	0,80	0,80
192	Mincerstraat 21 Dorst	6,90	0,00	Relatief	woonfunctie	Enkele woning	90	Scherp	False	0,80	0,80	0,80	0,80
193	Mincerstraat 20 Dorst	6,40	0,00	Relatief	woonfunctie	Enkele woning	90	Scherp	False	0,80	0,80	0,80	0,80
194	Geen verblijfsobject	3,00	0,00	Relatief		Geen woning	50	Scherp	False	0,80	0,80	0,80	0,80
195	Geen verblijfsobject	3,00	0,00	Relatief		Geen woning	50	Scherp	False	0,80	0,80	0,80	0,80
196	Geen verblijfsobject	3,00	0,00	Relatief		Geen woning	50	Scherp	False	0,80	0,80	0,80	0,80
197	Geen verblijfsobject	3,00	0,00	Relatief		Geen woning	50	Scherp	False	0,80	0,80	0,80	0,80
198	Geen verblijfsobject	3,00	0,00	Relatief		Geen woning	50	Scherp	False	0,80	0,80	0,80	0,80
199	Geen verblijfsobject	3,00	0,00	Relatief		Geen woning	50	Scherp	False	0,80	0,80	0,80	0,80
200	Geen verblijfsobject	3,00	0,00	Relatief		Geen woning	50	Scherp	False	0,80	0,80	0,80	0,80
201	Geen verblijfsobject	3,00	0,00	Relatief		Geen woning	50	Scherp	False	0,80	0,80	0,80	0,80
202	Geen verblijfsobject	3,00	0,00	Relatief		Geen woning	50	Scherp	False	0,80	0,80	0,80	0,80
203	Geen verblijfsobject	3,00	0,00	Relatief		Geen woning	50	Scherp	False	0,80	0,80	0,80	0,80
204	Geen verblijfsobject	3,00	0,00	Relatief		Geen woning	50	Scherp	False	0,80	0,80	0,80	0,80
205	Geen verblijfsobject	3,00	0,00	Relatief		Geen woning	50	Scherp	False	0,80	0,80	0,80	0,80
206	Bavelstraat 18 Dorst	6,50	0,00	Relatief	woonfunctie	Enkele woning	90	Scherp	False	0,80	0,80	0,80	0,80
207	Geen verblijfsobject	5,90	0,00	Relatief		Geen woning	90	Scherp	False	0,80	0,80	0,80	0,80
208	Geen verblijfsobject	3,00	0,00	Relatief		Geen woning	50	Scherp	False	0,80	0,80	0,80	0,80
209	Geen verblijfsobject	3,00	0,00	Relatief		Geen woning	50	Scherp	False	0,80	0,80	0,80	0,80
210	Geen verblijfsobject	3,00	0,00	Relatief		Geen woning	50	Scherp	False	0,80	0,80	0,80	0,80
211	Geen verblijfsobject	4,30	0,00	Relatief		Geen woning	90	Scherp	False	0,80	0,80	0,80	0,80
212	Mincerstraat 2 Dorst	5,70	0,00	Relatief	woonfunctie	Enkele woning	90	Scherp	False	0,80	0,80	0,80	0,80
213	Mincerstraat 5 Dorst	6,70	0,00	Relatief	woonfunctie	Enkele woning	90	Scherp	False	0,80	0,80	0,80	0,80
214	Mincerstraat 10 Dorst	7,00	0,00	Relatief	woonfunctie	Enkele woning	90	Scherp	False	0,80	0,80	0,80	0,80
215	Mincerstraat 8 Dorst	7,40	0,00	Relatief	woonfunctie	Enkele woning	90	Scherp	False	0,80	0,80	0,80	0,80
216	Mincerstraat 6 Dorst	6,30	0,00	Relatief	woonfunctie	Enkele woning	90	Scherp	False	0,80	0,80	0,80	0,80
217	Baarschotsestraat 29 Dorst	6,70	0,00	Relatief	woonfunctie	Enkele woning	90	Scherp	False	0,80	0,80	0,80	0,80
218	Geen verblijfsobject	2,50	0,00	Relatief		Geen woning	90	Scherp	False	0,80	0,80	0,80	0,80
219	Baarschotsestraat 70 Dorst	5,40	0,00	Relatief	woonfunctie	Enkele woning	90	Scherp	False	0,80	0,80	0,80	0,80
220	Rijksweg 123 Dorst	7,00	0,00	Relatief	woonfunctie	Enkele woning	90	Scherp	False	0,80	0,80	0,80	0,80
221	Rijksweg 117 Dorst	4,60	0,00	Relatief	woonfunctie	Enkele woning	90	Scherp	False	0,80	0,80	0,80	0,80
222	Rijksweg 115A Dorst	6,70	0,00	Relatief	woonfunctie	Enkele woning	90	Scherp	False	0,80	0,80	0,80	0,80
223	Geen verblijfsobject	2,50	0,00	Relatief		Geen woning	90	Scherp	False	0,80	0,80	0,80	0,80
224	Geen verblijfsobject	5,20	0,00	Relatief		Geen woning	90	Scherp	False	0,80	0,80	0,80	0,80
225	Baarschotsestraat 53 Dorst	6,20	0,00	Relatief	woonfunctie	Enkele woning	90	Scherp	False	0,80	0,80	0,80	0,80
226	Geen verblijfsobject	3,00	0,00	Relatief		Geen woning	50	Scherp	False	0,80	0,80	0,80	0,80
227	Mincerstraat 43 Dorst	8,30	0,00	Relatief	woonfunctie	Enkele woning	90	Scherp	False	0,80	0,80	0,80	0,80
228	Baarschotsestraat 61 Dorst	6,10	0,00	Relatief	woonfunctie	Enkele woning	90	Scherp	False	0,80	0,80	0,80	0,80
229	Mincerstraat 49 Dorst	7,80	0,00	Relatief	woonfunctie	Enkele woning	90	Scherp	False	0,80	0,80	0,80	0,80

Model: Lplan 2036
Groep: (hoofdgroep)
Lijst van Gebouwen, voor rekenmethode Wegverkeerslawaii - RMG-2012, wegverkeer

Naam	Refl. 1k	Refl. 2k	Refl. 4k	Refl. 8k
154	0,80	0,80	0,80	0,80
155	0,80	0,80	0,80	0,80
156	0,80	0,80	0,80	0,80
157	0,80	0,80	0,80	0,80
158	0,80	0,80	0,80	0,80
159	0,80	0,80	0,80	0,80
160	0,80	0,80	0,80	0,80
161	0,80	0,80	0,80	0,80
162	0,80	0,80	0,80	0,80
163	0,80	0,80	0,80	0,80
164	0,80	0,80	0,80	0,80
165	0,80	0,80	0,80	0,80
166	0,80	0,80	0,80	0,80
167	0,80	0,80	0,80	0,80
168	0,80	0,80	0,80	0,80
169	0,80	0,80	0,80	0,80
170	0,80	0,80	0,80	0,80
171	0,80	0,80	0,80	0,80
172	0,80	0,80	0,80	0,80
173	0,80	0,80	0,80	0,80
174	0,80	0,80	0,80	0,80
175	0,80	0,80	0,80	0,80
176	0,80	0,80	0,80	0,80
177	0,80	0,80	0,80	0,80
178	0,80	0,80	0,80	0,80
179	0,80	0,80	0,80	0,80
180	0,80	0,80	0,80	0,80
181	0,80	0,80	0,80	0,80
182	0,80	0,80	0,80	0,80
183	0,80	0,80	0,80	0,80
184	0,80	0,80	0,80	0,80
185	0,80	0,80	0,80	0,80
186	0,80	0,80	0,80	0,80
187	0,80	0,80	0,80	0,80
188	0,80	0,80	0,80	0,80
189	0,80	0,80	0,80	0,80
190	0,80	0,80	0,80	0,80
191	0,80	0,80	0,80	0,80
192	0,80	0,80	0,80	0,80
193	0,80	0,80	0,80	0,80
194	0,80	0,80	0,80	0,80
195	0,80	0,80	0,80	0,80
196	0,80	0,80	0,80	0,80
197	0,80	0,80	0,80	0,80
198	0,80	0,80	0,80	0,80
199	0,80	0,80	0,80	0,80
200	0,80	0,80	0,80	0,80
201	0,80	0,80	0,80	0,80
202	0,80	0,80	0,80	0,80
203	0,80	0,80	0,80	0,80
204	0,80	0,80	0,80	0,80
205	0,80	0,80	0,80	0,80
206	0,80	0,80	0,80	0,80
207	0,80	0,80	0,80	0,80
208	0,80	0,80	0,80	0,80
209	0,80	0,80	0,80	0,80
210	0,80	0,80	0,80	0,80
211	0,80	0,80	0,80	0,80
212	0,80	0,80	0,80	0,80
213	0,80	0,80	0,80	0,80
214	0,80	0,80	0,80	0,80
215	0,80	0,80	0,80	0,80
216	0,80	0,80	0,80	0,80
217	0,80	0,80	0,80	0,80
218	0,80	0,80	0,80	0,80
219	0,80	0,80	0,80	0,80
220	0,80	0,80	0,80	0,80
221	0,80	0,80	0,80	0,80
222	0,80	0,80	0,80	0,80
223	0,80	0,80	0,80	0,80
224	0,80	0,80	0,80	0,80
225	0,80	0,80	0,80	0,80
226	0,80	0,80	0,80	0,80
227	0,80	0,80	0,80	0,80
228	0,80	0,80	0,80	0,80
229	0,80	0,80	0,80	0,80

Model: Lplan 2036
Groep: (hoofdgroep)
Lijst van Gebouwen, voor rekenmethode Wegverkeerslawaii - RMG-2012, wegverkeer

Naam	Refl. 1k	Refl. 2k	Refl. 4k	Refl. 8k
230	0,80	0,80	0,80	0,80
231	0,80	0,80	0,80	0,80
232	0,80	0,80	0,80	0,80
233	0,80	0,80	0,80	0,80
234	0,80	0,80	0,80	0,80
235	0,80	0,80	0,80	0,80
236	0,80	0,80	0,80	0,80
237	0,80	0,80	0,80	0,80
238	0,80	0,80	0,80	0,80
239	0,80	0,80	0,80	0,80
240	0,80	0,80	0,80	0,80
241	0,80	0,80	0,80	0,80
242	0,80	0,80	0,80	0,80
243	0,80	0,80	0,80	0,80
244	0,80	0,80	0,80	0,80
245	0,80	0,80	0,80	0,80
246	0,80	0,80	0,80	0,80
247	0,80	0,80	0,80	0,80
248	0,80	0,80	0,80	0,80
249	0,80	0,80	0,80	0,80
250	0,80	0,80	0,80	0,80
251	0,80	0,80	0,80	0,80
252	0,80	0,80	0,80	0,80
253	0,80	0,80	0,80	0,80
254	0,80	0,80	0,80	0,80
255	0,80	0,80	0,80	0,80
256	0,80	0,80	0,80	0,80
257	0,80	0,80	0,80	0,80
258	0,80	0,80	0,80	0,80
259	0,80	0,80	0,80	0,80
260	0,80	0,80	0,80	0,80
261	0,80	0,80	0,80	0,80
262	0,80	0,80	0,80	0,80
263	0,80	0,80	0,80	0,80
264	0,80	0,80	0,80	0,80
265	0,80	0,80	0,80	0,80
266	0,80	0,80	0,80	0,80
267	0,80	0,80	0,80	0,80
268	0,80	0,80	0,80	0,80
269	0,80	0,80	0,80	0,80
270	0,80	0,80	0,80	0,80
271	0,80	0,80	0,80	0,80
272	0,80	0,80	0,80	0,80
273	0,80	0,80	0,80	0,80
274	0,80	0,80	0,80	0,80
275	0,80	0,80	0,80	0,80
276	0,80	0,80	0,80	0,80
277	0,80	0,80	0,80	0,80
278	0,80	0,80	0,80	0,80
279	0,80	0,80	0,80	0,80
280	0,80	0,80	0,80	0,80
281	0,80	0,80	0,80	0,80
282	0,80	0,80	0,80	0,80
283	0,80	0,80	0,80	0,80
284	0,80	0,80	0,80	0,80
285	0,80	0,80	0,80	0,80
286	0,80	0,80	0,80	0,80
287	0,80	0,80	0,80	0,80
288	0,80	0,80	0,80	0,80
289	0,80	0,80	0,80	0,80
290	0,80	0,80	0,80	0,80
291	0,80	0,80	0,80	0,80
292	0,80	0,80	0,80	0,80
293	0,80	0,80	0,80	0,80
294	0,80	0,80	0,80	0,80
295	0,80	0,80	0,80	0,80
296	0,80	0,80	0,80	0,80
297	0,80	0,80	0,80	0,80
298	0,80	0,80	0,80	0,80
299	0,80	0,80	0,80	0,80
300	0,80	0,80	0,80	0,80
301	0,80	0,80	0,80	0,80
302	0,80	0,80	0,80	0,80
303	0,80	0,80	0,80	0,80
304	0,80	0,80	0,80	0,80
305	0,80	0,80	0,80	0,80

Model: Lplan 2036
Groep: (hoofdgroep)
Lijst van Gebouwen, voor rekenmethode Wegverkeerslawaii - RMG-2012, wegverkeer

Naam	Refl. 1k	Refl. 2k	Refl. 4k	Refl. 8k
306	0,80	0,80	0,80	0,80
307	0,80	0,80	0,80	0,80
308	0,80	0,80	0,80	0,80
309	0,80	0,80	0,80	0,80
310	0,80	0,80	0,80	0,80
311	0,80	0,80	0,80	0,80
312	0,80	0,80	0,80	0,80
313	0,80	0,80	0,80	0,80
314	0,80	0,80	0,80	0,80
315	0,80	0,80	0,80	0,80
316	0,80	0,80	0,80	0,80
317	0,80	0,80	0,80	0,80
318	0,80	0,80	0,80	0,80
319	0,80	0,80	0,80	0,80
320	0,80	0,80	0,80	0,80
321	0,80	0,80	0,80	0,80
322	0,80	0,80	0,80	0,80
323	0,80	0,80	0,80	0,80
324	0,80	0,80	0,80	0,80
325	0,80	0,80	0,80	0,80
326	0,80	0,80	0,80	0,80
327	0,80	0,80	0,80	0,80
328	0,80	0,80	0,80	0,80
329	0,80	0,80	0,80	0,80
330	0,80	0,80	0,80	0,80
331	0,80	0,80	0,80	0,80
332	0,80	0,80	0,80	0,80
333	0,80	0,80	0,80	0,80
334	0,80	0,80	0,80	0,80
335	0,80	0,80	0,80	0,80
336	0,80	0,80	0,80	0,80
337	0,80	0,80	0,80	0,80
338	0,80	0,80	0,80	0,80
339	0,80	0,80	0,80	0,80
340	0,80	0,80	0,80	0,80
341	0,80	0,80	0,80	0,80
342	0,80	0,80	0,80	0,80
343	0,80	0,80	0,80	0,80
344	0,80	0,80	0,80	0,80
345	0,80	0,80	0,80	0,80
346	0,80	0,80	0,80	0,80
347	0,80	0,80	0,80	0,80
348	0,80	0,80	0,80	0,80
349	0,80	0,80	0,80	0,80
350	0,80	0,80	0,80	0,80
351	0,80	0,80	0,80	0,80
352	0,80	0,80	0,80	0,80
353	0,80	0,80	0,80	0,80
354	0,80	0,80	0,80	0,80
355	0,80	0,80	0,80	0,80
356	0,80	0,80	0,80	0,80
357	0,80	0,80	0,80	0,80
358	0,80	0,80	0,80	0,80
359	0,80	0,80	0,80	0,80
360	0,80	0,80	0,80	0,80
361	0,80	0,80	0,80	0,80
362	0,80	0,80	0,80	0,80
363	0,80	0,80	0,80	0,80
364	0,80	0,80	0,80	0,80
365	0,80	0,80	0,80	0,80
366	0,80	0,80	0,80	0,80
367	0,80	0,80	0,80	0,80
368	0,80	0,80	0,80	0,80
369	0,80	0,80	0,80	0,80
370	0,80	0,80	0,80	0,80
371	0,80	0,80	0,80	0,80
372	0,80	0,80	0,80	0,80
373	0,80	0,80	0,80	0,80
374	0,80	0,80	0,80	0,80
375	0,80	0,80	0,80	0,80
376	0,80	0,80	0,80	0,80
377	0,80	0,80	0,80	0,80
378	0,80	0,80	0,80	0,80
379	0,80	0,80	0,80	0,80
380	0,80	0,80	0,80	0,80
381	0,80	0,80	0,80	0,80

Model: Lplan 2036
Groep: (hoofdgroep)
Lijst van Gebouwen, voor rekenmethode Wegverkeerslawaii - RMG-2012, wegverkeer

Naam	Refl. 1k	Refl. 2k	Refl. 4k	Refl. 8k
382	0,80	0,80	0,80	0,80
383	0,80	0,80	0,80	0,80
384	0,80	0,80	0,80	0,80
385	0,80	0,80	0,80	0,80
386	0,80	0,80	0,80	0,80
387	0,80	0,80	0,80	0,80
388	0,80	0,80	0,80	0,80
389	0,80	0,80	0,80	0,80
390	0,80	0,80	0,80	0,80
391	0,80	0,80	0,80	0,80
392	0,80	0,80	0,80	0,80
393	0,80	0,80	0,80	0,80
394	0,80	0,80	0,80	0,80
395	0,80	0,80	0,80	0,80
396	0,80	0,80	0,80	0,80
397	0,80	0,80	0,80	0,80
398	0,80	0,80	0,80	0,80
399	0,80	0,80	0,80	0,80
400	0,80	0,80	0,80	0,80
401	0,80	0,80	0,80	0,80
402	0,80	0,80	0,80	0,80
403	0,80	0,80	0,80	0,80
404	0,80	0,80	0,80	0,80
405	0,80	0,80	0,80	0,80
406	0,80	0,80	0,80	0,80
407	0,80	0,80	0,80	0,80
408	0,80	0,80	0,80	0,80
409	0,80	0,80	0,80	0,80
410	0,80	0,80	0,80	0,80
411	0,80	0,80	0,80	0,80
412	0,80	0,80	0,80	0,80
413	0,80	0,80	0,80	0,80
414	0,80	0,80	0,80	0,80
415	0,80	0,80	0,80	0,80
416	0,80	0,80	0,80	0,80
417	0,80	0,80	0,80	0,80
418	0,80	0,80	0,80	0,80
419	0,80	0,80	0,80	0,80
420	0,80	0,80	0,80	0,80
421	0,80	0,80	0,80	0,80
422	0,80	0,80	0,80	0,80
423	0,80	0,80	0,80	0,80
424	0,80	0,80	0,80	0,80
425	0,80	0,80	0,80	0,80
426	0,80	0,80	0,80	0,80
427	0,80	0,80	0,80	0,80
428	0,80	0,80	0,80	0,80
429	0,80	0,80	0,80	0,80
430	0,80	0,80	0,80	0,80
431	0,80	0,80	0,80	0,80
432	0,80	0,80	0,80	0,80
433	0,80	0,80	0,80	0,80
434	0,80	0,80	0,80	0,80
435	0,80	0,80	0,80	0,80
436	0,80	0,80	0,80	0,80
437	0,80	0,80	0,80	0,80
438	0,80	0,80	0,80	0,80
439	0,80	0,80	0,80	0,80
440	0,80	0,80	0,80	0,80
441	0,80	0,80	0,80	0,80
442	0,80	0,80	0,80	0,80
443	0,80	0,80	0,80	0,80
444	0,80	0,80	0,80	0,80
445	0,80	0,80	0,80	0,80
446	0,80	0,80	0,80	0,80
447	0,80	0,80	0,80	0,80
448	0,80	0,80	0,80	0,80
449	0,80	0,80	0,80	0,80
450	0,80	0,80	0,80	0,80
451	0,80	0,80	0,80	0,80
452	0,80	0,80	0,80	0,80
453	0,80	0,80	0,80	0,80
454	0,80	0,80	0,80	0,80
455	0,80	0,80	0,80	0,80
456	0,80	0,80	0,80	0,80
457	0,80	0,80	0,80	0,80

Model: Lplan 2036
Groep: (hoofdgroep)
Lijst van Gebouwen, voor rekenmethode Wegverkeerslawaii - RMG-2012, wegverkeer

Naam	Refl. 1k	Refl. 2k	Refl. 4k	Refl. 8k
458	0,80	0,80	0,80	0,80
459	0,80	0,80	0,80	0,80
460	0,80	0,80	0,80	0,80
461	0,80	0,80	0,80	0,80
462	0,80	0,80	0,80	0,80
463	0,80	0,80	0,80	0,80
464	0,80	0,80	0,80	0,80
465	0,80	0,80	0,80	0,80
466	0,80	0,80	0,80	0,80
467	0,80	0,80	0,80	0,80
468	0,80	0,80	0,80	0,80
469	0,80	0,80	0,80	0,80
470	0,80	0,80	0,80	0,80
471	0,80	0,80	0,80	0,80
472	0,80	0,80	0,80	0,80
473	0,80	0,80	0,80	0,80
474	0,80	0,80	0,80	0,80
475	0,80	0,80	0,80	0,80
476	0,80	0,80	0,80	0,80
477	0,80	0,80	0,80	0,80
478	0,80	0,80	0,80	0,80
479	0,80	0,80	0,80	0,80
480	0,80	0,80	0,80	0,80
481	0,80	0,80	0,80	0,80
482	0,80	0,80	0,80	0,80
483	0,80	0,80	0,80	0,80
484	0,80	0,80	0,80	0,80
485	0,80	0,80	0,80	0,80
486	0,80	0,80	0,80	0,80
487	0,80	0,80	0,80	0,80
488	0,80	0,80	0,80	0,80
489	0,80	0,80	0,80	0,80
490	0,80	0,80	0,80	0,80
491	0,80	0,80	0,80	0,80
492	0,80	0,80	0,80	0,80
493	0,80	0,80	0,80	0,80
494	0,80	0,80	0,80	0,80
495	0,80	0,80	0,80	0,80
496	0,80	0,80	0,80	0,80
497	0,80	0,80	0,80	0,80
498	0,80	0,80	0,80	0,80
499	0,80	0,80	0,80	0,80
500	0,80	0,80	0,80	0,80
501	0,80	0,80	0,80	0,80
502	0,80	0,80	0,80	0,80
503	0,80	0,80	0,80	0,80
504	0,80	0,80	0,80	0,80
505	0,80	0,80	0,80	0,80
506	0,80	0,80	0,80	0,80
507	0,80	0,80	0,80	0,80
508	0,80	0,80	0,80	0,80
509	0,80	0,80	0,80	0,80
510	0,80	0,80	0,80	0,80
511	0,80	0,80	0,80	0,80
512	0,80	0,80	0,80	0,80
513	0,80	0,80	0,80	0,80
514	0,80	0,80	0,80	0,80
515	0,80	0,80	0,80	0,80
516	0,80	0,80	0,80	0,80
517	0,80	0,80	0,80	0,80
518	0,80	0,80	0,80	0,80
519	0,80	0,80	0,80	0,80
520	0,80	0,80	0,80	0,80
521	0,80	0,80	0,80	0,80
522	0,80	0,80	0,80	0,80
523	0,80	0,80	0,80	0,80
524	0,80	0,80	0,80	0,80
525	0,80	0,80	0,80	0,80
526	0,80	0,80	0,80	0,80
528	0,80	0,80	0,80	0,80
529	0,80	0,80	0,80	0,80
530	0,80	0,80	0,80	0,80
531	0,80	0,80	0,80	0,80
532	0,80	0,80	0,80	0,80
533	0,80	0,80	0,80	0,80
534	0,80	0,80	0,80	0,80

Model: Lplan 2036
Groep: (hoofdgroep)
Lijst van Gebouwen, voor rekenmethode Wegverkeerslawaaï - RMG-2012, wegverkeer

Naam	Omschr.	Hoogte	Maaiveld	Hdef.	Functie	Gebouwtype	Trust	Cp	Zwevend	Refl. 63	Refl. 125	Refl. 250	Refl. 500
535	Pijnboomstraat 23G14 Dorst	2,60	0,00	Relatief	overige gebruiksfunctie	Geen woning	50	Scherp	False	0,80	0,80	0,80	0,80
536	Geen verblijfsobject	2,90	0,00	Relatief		Geen woning	90	Scherp	False	0,80	0,80	0,80	0,80
537	Pijnboomstraat 23G15 Dorst	2,60	0,00	Relatief	overige gebruiksfunctie	Geen woning	50	Scherp	False	0,80	0,80	0,80	0,80
538	Spoorstraat 36 Dorst	7,70	0,00	Relatief	woonfunctie	Enkele woning	90	Scherp	False	0,80	0,80	0,80	0,80
539	Spoorstraat 34 Dorst	6,60	0,00	Relatief	woonfunctie	Enkele woning	90	Scherp	False	0,80	0,80	0,80	0,80
540	Pijnboomstraat 1 Dorst	7,10	0,00	Relatief	woonfunctie	Enkele woning	90	Scherp	False	0,80	0,80	0,80	0,80
541	Pijnboomstraat 7 Dorst	7,40	0,00	Relatief	woonfunctie	Enkele woning	90	Scherp	False	0,80	0,80	0,80	0,80
542	Pijnboomstraat 5 Dorst	7,10	0,00	Relatief	woonfunctie	Enkele woning	90	Scherp	False	0,80	0,80	0,80	0,80
543	Geen verblijfsobject	3,00	0,00	Relatief		Geen woning	50	Scherp	False	0,80	0,80	0,80	0,80
544	Geen verblijfsobject	3,00	0,00	Relatief		Geen woning	50	Scherp	False	0,80	0,80	0,80	0,80
545	Pijnboomstraat 23G02 Dorst	2,60	0,00	Relatief	overige gebruiksfunctie	Geen woning	50	Scherp	False	0,80	0,80	0,80	0,80
546	Pijnboomstraat 23G01 Dorst	2,60	0,00	Relatief	overige gebruiksfunctie	Geen woning	50	Scherp	False	0,80	0,80	0,80	0,80
547	Geen verblijfsobject	3,00	0,00	Relatief		Geen woning	50	Scherp	False	0,80	0,80	0,80	0,80
548	Geen verblijfsobject	2,60	0,00	Relatief		Geen woning	90	Scherp	False	0,80	0,80	0,80	0,80
549	Spoorstraat 26 Dorst	8,00	0,00	Relatief	woonfunctie	Enkele woning	0	Scherp	False	0,80	0,80	0,80	0,80
550	Geen verblijfsobject	2,40	0,00	Relatief		Geen woning	90	Scherp	False	0,80	0,80	0,80	0,80
551	De Wildert 2 Dorst	3,80	0,00	Relatief	woonfunctie	Enkele woning	90	Scherp	False	0,80	0,80	0,80	0,80
552	De Vliert 4 Dorst	3,40	0,00	Relatief	woonfunctie	Enkele woning	50	Scherp	False	0,80	0,80	0,80	0,80
553	Wethouder van Dijklaan 16 Dorst	7,60	0,00	Relatief	woonfunctie	Enkele woning	90	Scherp	False	0,80	0,80	0,80	0,80
554	Geen verblijfsobject	3,00	0,00	Relatief		Geen woning	50	Scherp	False	0,80	0,80	0,80	0,80
555	Geen verblijfsobject	3,00	0,00	Relatief		Geen woning	50	Scherp	False	0,80	0,80	0,80	0,80
556	Geen verblijfsobject	5,20	0,00	Relatief		Geen woning	90	Scherp	False	0,80	0,80	0,80	0,80
557	Wethouder van Dijklaan 6 Dorst	12,90	0,00	Relatief	woonfunctie	Enkele woning	50	Scherp	False	0,80	0,80	0,80	0,80
558	Wethouder van Dijklaan 8 Dorst	7,20	0,00	Relatief	woonfunctie	Enkele woning	90	Scherp	False	0,80	0,80	0,80	0,80
559	De Wildert 8 Dorst	6,00	0,00	Relatief	woonfunctie	Enkele woning	90	Scherp	False	0,80	0,80	0,80	0,80
560	De Wildert 6 Dorst	13,80	0,00	Relatief	woonfunctie	Enkele woning	50	Scherp	False	0,80	0,80	0,80	0,80
561	Geen verblijfsobject	4,40	0,00	Relatief		Geen woning	90	Scherp	False	0,80	0,80	0,80	0,80
562	Pijnboomstraat 12 Dorst	8,80	0,00	Relatief	woonfunctie	Enkele woning	90	Scherp	False	0,80	0,80	0,80	0,80
563	Pijnboomstraat 8 Dorst	7,60	0,00	Relatief	woonfunctie	Enkele woning	90	Scherp	False	0,80	0,80	0,80	0,80
564	Pijnboomstraat 6 Dorst	7,30	0,00	Relatief	woonfunctie	Enkele woning	90	Scherp	False	0,80	0,80	0,80	0,80
565	Sparrenlaan 13 Dorst	7,90	0,00	Relatief	woonfunctie	Enkele woning	90	Scherp	False	0,80	0,80	0,80	0,80
566	Geen verblijfsobject	3,00	0,00	Relatief		Geen woning	50	Scherp	False	0,80	0,80	0,80	0,80
567	Geen verblijfsobject	3,00	0,00	Relatief		Geen woning	50	Scherp	False	0,80	0,80	0,80	0,80
568	Geen verblijfsobject	3,00	0,00	Relatief		Geen woning	50	Scherp	False	0,80	0,80	0,80	0,80
569	Geen verblijfsobject	3,00	0,00	Relatief		Geen woning	50	Scherp	False	0,80	0,80	0,80	0,80
570	Geen verblijfsobject	3,00	0,00	Relatief		Geen woning	50	Scherp	False	0,80	0,80	0,80	0,80
571	Geen verblijfsobject	3,00	0,00	Relatief		Geen woning	50	Scherp	False	0,80	0,80	0,80	0,80
572	Groenestraat 5 Dorst	6,10	0,00	Relatief	woonfunctie;bijeenkomstfunctie	Enkele woning	90	Scherp	False	0,80	0,80	0,80	0,80
573	Geen verblijfsobject	5,80	0,00	Relatief		Geen woning	90	Scherp	False	0,80	0,80	0,80	0,80
574	Spoorstraat 58 Dorst	6,70	0,00	Relatief	woonfunctie	Enkele woning	90	Scherp	False	0,80	0,80	0,80	0,80
575	Spoorstraat 56 Dorst	6,10	0,00	Relatief	woonfunctie	Enkele woning	90	Scherp	False	0,80	0,80	0,80	0,80
576	Geen verblijfsobject	3,70	0,00	Relatief		Geen woning	90	Scherp	False	0,80	0,80	0,80	0,80
577	Geen verblijfsobject	3,00	0,00	Relatief		Geen woning	50	Scherp	False	0,80	0,80	0,80	0,80
578	Dennenlaan 30 Dorst	7,60	0,00	Relatief	woonfunctie	Enkele woning	90	Scherp	False	0,80	0,80	0,80	0,80
579	Dennenlaan 28 Dorst	7,70	0,00	Relatief	woonfunctie	Enkele woning	90	Scherp	False	0,80	0,80	0,80	0,80
580	Dennenlaan 34 Dorst	7,20	0,00	Relatief	woonfunctie	Enkele woning	90	Scherp	False	0,80	0,80	0,80	0,80
581	Dennenlaan 32 Dorst	7,10	0,00	Relatief	woonfunctie	Enkele woning	90	Scherp	False	0,80	0,80	0,80	0,80
582	Geen verblijfsobject	0,00	0,00	Relatief		Geen woning	0	Scherp	False	0,80	0,80	0,80	0,80
583	Geen verblijfsobject	3,00	0,00	Relatief		Geen woning	50	Scherp	False	0,80	0,80	0,80	0,80
584	Geen verblijfsobject	3,00	0,00	Relatief		Geen woning	50	Scherp	False	0,80	0,80	0,80	0,80
585	Geen verblijfsobject	3,00	0,00	Relatief		Geen woning	50	Scherp	False	0,80	0,80	0,80	0,80
586	Geen verblijfsobject	3,00	0,00	Relatief		Geen woning	50	Scherp	False	0,80	0,80	0,80	0,80
587	Geen verblijfsobject	3,00	0,00	Relatief		Geen woning	50	Scherp	False	0,80	0,80	0,80	0,80
588	Dennenlaan 22 Dorst	7,40	0,00	Relatief	woonfunctie	Enkele woning	90	Scherp	False	0,80	0,80	0,80	0,80
589	Dennenlaan 19 Dorst	7,60	0,00	Relatief	woonfunctie	Enkele woning	90	Scherp	False	0,80	0,80	0,80	0,80
590	Geen verblijfsobject	3,00	0,00	Relatief		Geen woning	50	Scherp	False	0,80	0,80	0,80	0,80
591	Geen verblijfsobject	3,00	0,00	Relatief		Geen woning	50	Scherp	False	0,80	0,80	0,80	0,80
592	Geen verblijfsobject	3,00	0,00	Relatief		Geen woning	50	Scherp	False	0,80	0,80	0,80	0,80
593	Geen verblijfsobject	2,40	0,00	Relatief		Geen woning	90	Scherp	False	0,80	0,80	0,80	0,80
594	Geen verblijfsobject	2,30	0,00	Relatief		Geen woning	90	Scherp	False	0,80	0,80	0,80	0,80
595	De Wildert 3 Dorst	6,50	0,00	Relatief	woonfunctie	Enkele woning	90	Scherp	False	0,80	0,80	0,80	0,80
596	De Elzent 13 Dorst	6,70	0,00	Relatief	woonfunctie	Enkele woning	90	Scherp	False	0,80	0,80	0,80	0,80
597	Taxusstraat 6 Dorst	7,10	0,00	Relatief	woonfunctie	Enkele woning	90	Scherp	False	0,80	0,80	0,80	0,80
598	Taxusstraat 4 Dorst	7,50	0,00	Relatief	woonfunctie	Enkele woning	90	Scherp	False	0,80	0,80	0,80	0,80
599	Taxusstraat 2 Dorst	7,40	0,00	Relatief	woonfunctie	Enkele woning	90	Scherp	False	0,80	0,80	0,80	0,80
600	Taxusstraat 10 Dorst	7,10	0,00	Relatief	woonfunctie	Enkele woning	90	Scherp	False	0,80	0,80	0,80	0,80
601	Cederstraat 12 Dorst	7,40	0,00	Relatief	woonfunctie	Enkele woning	90	Scherp	False	0,80	0,80	0,80	0,80
602	De Meerberg 26 Dorst	7,30	0,00	Relatief	woonfunctie	Enkele woning	90	Scherp	False	0,80	0,80	0,80	0,80
603	Rijksweg 181A Dorst	8,60	0,00	Relatief	woonfunctie	Enkele woning	90	Scherp	False	0,80	0,80	0,80	0,80
604	Sint Jorisveld 17 Dorst	9,10	0,00	Relatief	woonfunctie	Enkele woning	90	Scherp	False	0,80	0,80	0,80	0,80
605	Sint Jorisveld 19 Dorst	16,20	0,00	Relatief	woonfunctie	Enkele woning	50	Scherp	False	0,80	0,80	0,80	0,80
606	Sint Jorisveld 25 Dorst	16,20	0,00	Relatief	woonfunctie	Enkele woning	50	Scherp	False	0,80	0,80	0,80	0,80
607	Rijksweg 154 Dorst	4,90	0,00	Relatief	woonfunctie	Enkele woning	90	Scherp	False	0,80	0,80	0,80	0,80
608	Rijksweg 181 Dorst	8,50	0,00	Relatief	woonfunctie	Enkele woning	90	Scherp	False	0,80	0,80	0,80	0,80
609	Geen verblijfsobject	3,00	0,00	Relatief		Geen woning	50	Scherp	False	0,80	0,80	0,80	0,80
610	Geen verblijfsobject	3,00	0,00	Relatief		Geen woning	50	Scherp	False	0,80	0,80	0,80	0,80

Model: Lplan 2036
Groep: (hoofdgroep)
Lijst van Gebouwen, voor rekenmethode Wegverkeerslawaii - RMG-2012, wegverkeer

Naam	Refl. 1k	Refl. 2k	Refl. 4k	Refl. 8k
535	0,80	0,80	0,80	0,80
536	0,80	0,80	0,80	0,80
537	0,80	0,80	0,80	0,80
538	0,80	0,80	0,80	0,80
539	0,80	0,80	0,80	0,80
540	0,80	0,80	0,80	0,80
541	0,80	0,80	0,80	0,80
542	0,80	0,80	0,80	0,80
543	0,80	0,80	0,80	0,80
544	0,80	0,80	0,80	0,80
545	0,80	0,80	0,80	0,80
546	0,80	0,80	0,80	0,80
547	0,80	0,80	0,80	0,80
548	0,80	0,80	0,80	0,80
549	0,80	0,80	0,80	0,80
550	0,80	0,80	0,80	0,80
551	0,80	0,80	0,80	0,80
552	0,80	0,80	0,80	0,80
553	0,80	0,80	0,80	0,80
554	0,80	0,80	0,80	0,80
555	0,80	0,80	0,80	0,80
556	0,80	0,80	0,80	0,80
557	0,80	0,80	0,80	0,80
558	0,80	0,80	0,80	0,80
559	0,80	0,80	0,80	0,80
560	0,80	0,80	0,80	0,80
561	0,80	0,80	0,80	0,80
562	0,80	0,80	0,80	0,80
563	0,80	0,80	0,80	0,80
564	0,80	0,80	0,80	0,80
565	0,80	0,80	0,80	0,80
566	0,80	0,80	0,80	0,80
567	0,80	0,80	0,80	0,80
568	0,80	0,80	0,80	0,80
569	0,80	0,80	0,80	0,80
570	0,80	0,80	0,80	0,80
571	0,80	0,80	0,80	0,80
572	0,80	0,80	0,80	0,80
573	0,80	0,80	0,80	0,80
574	0,80	0,80	0,80	0,80
575	0,80	0,80	0,80	0,80
576	0,80	0,80	0,80	0,80
577	0,80	0,80	0,80	0,80
578	0,80	0,80	0,80	0,80
579	0,80	0,80	0,80	0,80
580	0,80	0,80	0,80	0,80
581	0,80	0,80	0,80	0,80
582	0,80	0,80	0,80	0,80
583	0,80	0,80	0,80	0,80
584	0,80	0,80	0,80	0,80
585	0,80	0,80	0,80	0,80
586	0,80	0,80	0,80	0,80
587	0,80	0,80	0,80	0,80
588	0,80	0,80	0,80	0,80
589	0,80	0,80	0,80	0,80
590	0,80	0,80	0,80	0,80
591	0,80	0,80	0,80	0,80
592	0,80	0,80	0,80	0,80
593	0,80	0,80	0,80	0,80
594	0,80	0,80	0,80	0,80
595	0,80	0,80	0,80	0,80
596	0,80	0,80	0,80	0,80
597	0,80	0,80	0,80	0,80
598	0,80	0,80	0,80	0,80
599	0,80	0,80	0,80	0,80
600	0,80	0,80	0,80	0,80
601	0,80	0,80	0,80	0,80
602	0,80	0,80	0,80	0,80
603	0,80	0,80	0,80	0,80
604	0,80	0,80	0,80	0,80
605	0,80	0,80	0,80	0,80
606	0,80	0,80	0,80	0,80
607	0,80	0,80	0,80	0,80
608	0,80	0,80	0,80	0,80
609	0,80	0,80	0,80	0,80
610	0,80	0,80	0,80	0,80

Model: Lplan 2036
Groep: (hoofdgroep)
Lijst van Gebouwen, voor rekenmethode Wegverkeerslawaaï - RMG-2012, wegverkeer

Naam	Omschr.	Hoogte	Maaiveld	Hdef.	Functie	Gebouwtype	Trust	Cp	Zwevend	Refl. 63	Refl. 125	Refl. 250	Refl. 500
611	De Meerberg 17 Dorst	7,70	0,00	Relatief	woonfunctie	Enkele woning	90	Scherp	False	0,80	0,80	0,80	0,80
612	De Meerberg 19 Dorst	7,60	0,00	Relatief	woonfunctie	Enkele woning	90	Scherp	False	0,80	0,80	0,80	0,80
613	Geen verblijfsobject	3,00	0,00	Relatief		Geen woning	50	Scherp	False	0,80	0,80	0,80	0,80
614	Geen verblijfsobject	3,00	0,00	Relatief		Geen woning	50	Scherp	False	0,80	0,80	0,80	0,80
615	Geen verblijfsobject	3,00	0,00	Relatief		Geen woning	50	Scherp	False	0,80	0,80	0,80	0,80
616	Geen verblijfsobject	3,00	0,00	Relatief		Geen woning	50	Scherp	False	0,80	0,80	0,80	0,80
617	Geen verblijfsobject	3,00	0,00	Relatief		Geen woning	50	Scherp	False	0,80	0,80	0,80	0,80
618	Geen verblijfsobject	3,00	0,00	Relatief		Geen woning	50	Scherp	False	0,80	0,80	0,80	0,80
619	Geen verblijfsobject	2,60	0,00	Relatief		Geen woning	90	Scherp	False	0,80	0,80	0,80	0,80
620	Geen verblijfsobject	2,60	0,00	Relatief		Geen woning	90	Scherp	False	0,80	0,80	0,80	0,80
621	Geen verblijfsobject	2,40	0,00	Relatief		Geen woning	90	Scherp	False	0,80	0,80	0,80	0,80
622	Geen verblijfsobject	3,00	0,00	Relatief		Geen woning	50	Scherp	False	0,80	0,80	0,80	0,80
623	Geen verblijfsobject	3,00	0,00	Relatief		Geen woning	50	Scherp	False	0,80	0,80	0,80	0,80
624	Geen verblijfsobject	3,00	0,00	Relatief		Geen woning	50	Scherp	False	0,80	0,80	0,80	0,80
625	Geen verblijfsobject	3,00	0,00	Relatief		Geen woning	50	Scherp	False	0,80	0,80	0,80	0,80
626	Oude Tilburgsebaan 34 Dorst	8,00	0,00	Relatief	woonfunctie	Enkele woning	90	Scherp	False	0,80	0,80	0,80	0,80
627	Oude Tilburgsebaan 26 Dorst	8,00	0,00	Relatief	woonfunctie	Enkele woning	90	Scherp	False	0,80	0,80	0,80	0,80
628	Sint Jorisveld 18 Dorst	8,40	0,00	Relatief	woonfunctie	Enkele woning	90	Scherp	False	0,80	0,80	0,80	0,80
629	Sint Jorisveld 39 Dorst	16,30	0,00	Relatief	woonfunctie	Enkele woning	50	Scherp	False	0,80	0,80	0,80	0,80
630	Sint Jorisveld 26 Dorst	8,80	0,00	Relatief	woonfunctie	Enkele woning	90	Scherp	False	0,80	0,80	0,80	0,80
631	Geen verblijfsobject	4,00	0,00	Relatief		Geen woning	90	Scherp	False	0,80	0,80	0,80	0,80
632	Geen verblijfsobject	3,00	0,00	Relatief		Geen woning	50	Scherp	False	0,80	0,80	0,80	0,80
633	Geen verblijfsobject	3,00	0,00	Relatief		Geen woning	50	Scherp	False	0,80	0,80	0,80	0,80
634	De Heiningen 10 Dorst	7,90	0,00	Relatief	woonfunctie	Enkele woning	90	Scherp	False	0,80	0,80	0,80	0,80
635	Cederstraat 6 Dorst	7,40	0,00	Relatief	woonfunctie	Enkele woning	90	Scherp	False	0,80	0,80	0,80	0,80
636	Cederstraat 4 Dorst	7,30	0,00	Relatief	woonfunctie	Enkele woning	90	Scherp	False	0,80	0,80	0,80	0,80
637	Cypressenstraat 43 Dorst	7,50	0,00	Relatief	woonfunctie	Enkele woning	90	Scherp	False	0,80	0,80	0,80	0,80
638	Cypressenstraat 45 Dorst	8,10	0,00	Relatief	woonfunctie	Enkele woning	90	Scherp	False	0,80	0,80	0,80	0,80
639	Cypressenstraat 29 Dorst	8,00	0,00	Relatief	woonfunctie	Enkele woning	90	Scherp	False	0,80	0,80	0,80	0,80
640	Cypressenstraat 35 Dorst	8,00	0,00	Relatief	woonfunctie	Enkele woning	90	Scherp	False	0,80	0,80	0,80	0,80
641	Cypressenstraat 41 Dorst	8,10	0,00	Relatief	woonfunctie	Enkele woning	90	Scherp	False	0,80	0,80	0,80	0,80
642	Geen verblijfsobject	2,80	0,00	Relatief		Geen woning	90	Scherp	False	0,80	0,80	0,80	0,80
643	Geen verblijfsobject	3,00	0,00	Relatief		Geen woning	50	Scherp	False	0,80	0,80	0,80	0,80
644	Oude Tilburgsebaan 63 Dorst	4,90	0,00	Relatief	woonfunctie	Enkele woning	90	Scherp	False	0,80	0,80	0,80	0,80
645	Taxusstraat 55 Dorst	5,40	0,00	Relatief	woonfunctie	Enkele woning	90	Scherp	False	0,80	0,80	0,80	0,80
646	Taxusstraat 51 Dorst	3,00	0,00	Relatief	overige gebruiksfunctie	Geen woning	50	Scherp	False	0,80	0,80	0,80	0,80
647	Cypressenstraat 51 Dorst	8,10	0,00	Relatief	woonfunctie	Enkele woning	90	Scherp	False	0,80	0,80	0,80	0,80
648	Cypressenstraat 49 Dorst	7,70	0,00	Relatief	woonfunctie	Enkele woning	90	Scherp	False	0,80	0,80	0,80	0,80
649	Cypressenstraat 47 Dorst	7,70	0,00	Relatief	woonfunctie	Enkele woning	90	Scherp	False	0,80	0,80	0,80	0,80
650	De Heiningen 2 Dorst	7,30	0,00	Relatief	woonfunctie	Enkele woning	90	Scherp	False	0,80	0,80	0,80	0,80
651	Taxusstraat 26 Dorst	7,40	0,00	Relatief	woonfunctie	Enkele woning	90	Scherp	False	0,80	0,80	0,80	0,80
652	Taxusstraat 24 Dorst	7,20	0,00	Relatief	woonfunctie	Enkele woning	90	Scherp	False	0,80	0,80	0,80	0,80
653	Taxusstraat 20 Dorst	7,60	0,00	Relatief	woonfunctie	Enkele woning	90	Scherp	False	0,80	0,80	0,80	0,80
654	Taxusstraat 18 Dorst	7,50	0,00	Relatief	woonfunctie	Enkele woning	90	Scherp	False	0,80	0,80	0,80	0,80
655	Taxusstraat 16 Dorst	7,40	0,00	Relatief	woonfunctie	Enkele woning	90	Scherp	False	0,80	0,80	0,80	0,80
656	Taxusstraat 30 Dorst	7,30	0,00	Relatief	woonfunctie	Enkele woning	90	Scherp	False	0,80	0,80	0,80	0,80
657	Taxusstraat 28 Dorst	7,20	0,00	Relatief	woonfunctie	Enkele woning	90	Scherp	False	0,80	0,80	0,80	0,80
658	Geen verblijfsobject	3,00	0,00	Relatief		Geen woning	50	Scherp	False	0,80	0,80	0,80	0,80
659	Geen verblijfsobject	3,00	0,00	Relatief		Geen woning	50	Scherp	False	0,80	0,80	0,80	0,80
660	Cederstraat 5 Dorst	7,30	0,00	Relatief	woonfunctie	Enkele woning	90	Scherp	False	0,80	0,80	0,80	0,80
661	Cederstraat 3 Dorst	7,70	0,00	Relatief	woonfunctie	Enkele woning	90	Scherp	False	0,80	0,80	0,80	0,80
662	Cypressenstraat 20 Dorst	7,70	0,00	Relatief	woonfunctie	Enkele woning	90	Scherp	False	0,80	0,80	0,80	0,80
663	Cypressenstraat 18 Dorst	7,70	0,00	Relatief	woonfunctie	Enkele woning	90	Scherp	False	0,80	0,80	0,80	0,80
664	De Heiningen 8 Dorst	7,70	0,00	Relatief	woonfunctie	Enkele woning	90	Scherp	False	0,80	0,80	0,80	0,80
665	De Heiningen 6 Dorst	7,70	0,00	Relatief	woonfunctie	Enkele woning	90	Scherp	False	0,80	0,80	0,80	0,80
666	De Heiningen 4 Dorst	7,50	0,00	Relatief	woonfunctie	Enkele woning	90	Scherp	False	0,80	0,80	0,80	0,80
667	Cederstraat 9 Dorst	7,60	0,00	Relatief	woonfunctie	Enkele woning	90	Scherp	False	0,80	0,80	0,80	0,80
668	Cederstraat 11 Dorst	7,70	0,00	Relatief	woonfunctie	Enkele woning	90	Scherp	False	0,80	0,80	0,80	0,80
669	Geen verblijfsobject	3,00	0,00	Relatief		Geen woning	50	Scherp	False	0,80	0,80	0,80	0,80
670	Geen verblijfsobject	3,00	0,00	Relatief		Geen woning	50	Scherp	False	0,80	0,80	0,80	0,80
671	Geen verblijfsobject	3,00	0,00	Relatief		Geen woning	50	Scherp	False	0,80	0,80	0,80	0,80
672	Geen verblijfsobject	3,00	0,00	Relatief		Geen woning	50	Scherp	False	0,80	0,80	0,80	0,80
673	Geen verblijfsobject	3,00	0,00	Relatief		Geen woning	50	Scherp	False	0,80	0,80	0,80	0,80
674	Geen verblijfsobject	3,00	0,00	Relatief		Geen woning	50	Scherp	False	0,80	0,80	0,80	0,80
675	Geen verblijfsobject	3,00	0,00	Relatief		Geen woning	50	Scherp	False	0,80	0,80	0,80	0,80
676	Geen verblijfsobject	3,00	0,00	Relatief		Geen woning	50	Scherp	False	0,80	0,80	0,80	0,80
677	Geen verblijfsobject	3,00	0,00	Relatief		Geen woning	90	Scherp	False	0,80	0,80	0,80	0,80
678	Geen verblijfsobject	3,60	0,00	Relatief		Geen woning	90	Scherp	False	0,80	0,80	0,80	0,80
679	Geen verblijfsobject	5,40	0,00	Relatief		Geen woning	90	Scherp	False	0,80	0,80	0,80	0,80
680	Geen verblijfsobject	3,00	0,00	Relatief		Geen woning	50	Scherp	False	0,80	0,80	0,80	0,80
681	Geen verblijfsobject	3,00	0,00	Relatief		Geen woning	50	Scherp	False	0,80	0,80	0,80	0,80
682	Geen verblijfsobject	3,00	0,00	Relatief		Geen woning	50	Scherp	False	0,80	0,80	0,80	0,80
683	Oude Tilburgsebaan 73 Dorst	4,90	0,00	Relatief	woonfunctie	Enkele woning	90	Scherp	False	0,80	0,80	0,80	0,80
684	De Heiningen 21 Dorst	3,40	0,00	Relatief	woonfunctie	Enkele woning	50	Scherp	False	0,80	0,80	0,80	0,80
685	Geen verblijfsobject	2,90	0,00	Relatief		Geen woning	90	Scherp	False	0,80	0,80	0,80	0,80
686	Molenschotseweg 3 Dorst	6,10	0,00	Relatief	woonfunctie	Enkele woning	90	Scherp	False	0,80	0,80	0,80	0,80

Model: Lplan 2036
Groep: (hoofdgroep)
Lijst van Gebouwen, voor rekenmethode Wegverkeerslawaii - RMG-2012, wegverkeer

Naam	Refl. 1k	Refl. 2k	Refl. 4k	Refl. 8k
611	0,80	0,80	0,80	0,80
612	0,80	0,80	0,80	0,80
613	0,80	0,80	0,80	0,80
614	0,80	0,80	0,80	0,80
615	0,80	0,80	0,80	0,80
616	0,80	0,80	0,80	0,80
617	0,80	0,80	0,80	0,80
618	0,80	0,80	0,80	0,80
619	0,80	0,80	0,80	0,80
620	0,80	0,80	0,80	0,80
621	0,80	0,80	0,80	0,80
622	0,80	0,80	0,80	0,80
623	0,80	0,80	0,80	0,80
624	0,80	0,80	0,80	0,80
625	0,80	0,80	0,80	0,80
626	0,80	0,80	0,80	0,80
627	0,80	0,80	0,80	0,80
628	0,80	0,80	0,80	0,80
629	0,80	0,80	0,80	0,80
630	0,80	0,80	0,80	0,80
631	0,80	0,80	0,80	0,80
632	0,80	0,80	0,80	0,80
633	0,80	0,80	0,80	0,80
634	0,80	0,80	0,80	0,80
635	0,80	0,80	0,80	0,80
636	0,80	0,80	0,80	0,80
637	0,80	0,80	0,80	0,80
638	0,80	0,80	0,80	0,80
639	0,80	0,80	0,80	0,80
640	0,80	0,80	0,80	0,80
641	0,80	0,80	0,80	0,80
642	0,80	0,80	0,80	0,80
643	0,80	0,80	0,80	0,80
644	0,80	0,80	0,80	0,80
645	0,80	0,80	0,80	0,80
646	0,80	0,80	0,80	0,80
647	0,80	0,80	0,80	0,80
648	0,80	0,80	0,80	0,80
649	0,80	0,80	0,80	0,80
650	0,80	0,80	0,80	0,80
651	0,80	0,80	0,80	0,80
652	0,80	0,80	0,80	0,80
653	0,80	0,80	0,80	0,80
654	0,80	0,80	0,80	0,80
655	0,80	0,80	0,80	0,80
656	0,80	0,80	0,80	0,80
657	0,80	0,80	0,80	0,80
658	0,80	0,80	0,80	0,80
659	0,80	0,80	0,80	0,80
660	0,80	0,80	0,80	0,80
661	0,80	0,80	0,80	0,80
662	0,80	0,80	0,80	0,80
663	0,80	0,80	0,80	0,80
664	0,80	0,80	0,80	0,80
665	0,80	0,80	0,80	0,80
666	0,80	0,80	0,80	0,80
667	0,80	0,80	0,80	0,80
668	0,80	0,80	0,80	0,80
669	0,80	0,80	0,80	0,80
670	0,80	0,80	0,80	0,80
671	0,80	0,80	0,80	0,80
672	0,80	0,80	0,80	0,80
673	0,80	0,80	0,80	0,80
674	0,80	0,80	0,80	0,80
675	0,80	0,80	0,80	0,80
676	0,80	0,80	0,80	0,80
677	0,80	0,80	0,80	0,80
678	0,80	0,80	0,80	0,80
679	0,80	0,80	0,80	0,80
680	0,80	0,80	0,80	0,80
681	0,80	0,80	0,80	0,80
682	0,80	0,80	0,80	0,80
683	0,80	0,80	0,80	0,80
684	0,80	0,80	0,80	0,80
685	0,80	0,80	0,80	0,80
686	0,80	0,80	0,80	0,80

Model: Lplan 2036
Groep: (hoofdgroep)
Lijst van Gebouwen, voor rekenmethode Wegverkeerslawaaï - RMG-2012, wegverkeer

Naam	Omschr.	Hoogte	Maaiveld	Hdef.	Functie	Gebouwtype	Trust	Cp	Zwevend	Refl. 63	Refl. 125	Refl. 250	Refl. 500
688	687_Rijksweg Dorst	6,00	0,00	Relatief	woonfunctie	Meerdere woningen	90	Scherp	False	0,80	0,80	0,80	0,80
689	Geen verblijfsobject	4,00	0,00	Relatief		Geen woning	90	Scherp	False	0,80	0,80	0,80	0,80
690	Rijksweg 189 Dorst	6,70	0,00	Relatief	woonfunctie	Enkele woning	90	Scherp	False	0,80	0,80	0,80	0,80
691	Rijksweg 191 Dorst	6,70	0,00	Relatief	woonfunctie	Enkele woning	90	Scherp	False	0,80	0,80	0,80	0,80
692	Rijksweg 187 Dorst	6,10	0,00	Relatief	woonfunctie	Enkele woning	90	Scherp	False	0,80	0,80	0,80	0,80
693	Sint Joriseveld 13 Dorst	8,50	0,00	Relatief	woonfunctie	Enkele woning	90	Scherp	False	0,80	0,80	0,80	0,80
694	Rijksweg 185 Dorst	6,30	0,00	Relatief	woonfunctie	Enkele woning	90	Scherp	False	0,80	0,80	0,80	0,80
695	Oude Tilburgsebaan 44 Dorst	7,70	0,00	Relatief	woonfunctie	Enkele woning	90	Scherp	False	0,80	0,80	0,80	0,80
696	Oude Tilburgsebaan 46 Dorst	8,30	0,00	Relatief	woonfunctie	Enkele woning	90	Scherp	False	0,80	0,80	0,80	0,80
697	Sint Joriseveld 2 Dorst	8,60	0,00	Relatief	woonfunctie	Enkele woning	90	Scherp	False	0,80	0,80	0,80	0,80
698	Sint Joriseveld 9 Dorst	8,80	0,00	Relatief	woonfunctie	Enkele woning	90	Scherp	False	0,80	0,80	0,80	0,80
699	Sint Joriseveld 6 Dorst	8,10	0,00	Relatief	woonfunctie	Enkele woning	90	Scherp	False	0,80	0,80	0,80	0,80
700	Geen verblijfsobject	2,40	0,00	Relatief		Geen woning	90	Scherp	False	0,80	0,80	0,80	0,80
701	Geen verblijfsobject	3,60	0,00	Relatief		Geen woning	90	Scherp	False	0,80	0,80	0,80	0,80
702	Geen verblijfsobject	3,00	0,00	Relatief		Geen woning	50	Scherp	False	0,80	0,80	0,80	0,80
703	Oude Tilburgsebaan 93 Dorst	3,50	0,00	Relatief	woonfunctie	Enkele woning	90	Scherp	False	0,80	0,80	0,80	0,80
705	704_Dennenlaan Dorst	6,60	0,00	Relatief	woonfunctie	Meerdere woningen	90	Scherp	False	0,80	0,80	0,80	0,80
706	Spoorstraat 40 Dorst	5,70	0,00	Relatief	woonfunctie	Enkele woning	90	Scherp	False	0,80	0,80	0,80	0,80
707	Galubastraat 6 Dorst	6,50	0,00	Relatief	woonfunctie	Enkele woning	90	Scherp	False	0,80	0,80	0,80	0,80
708	Sint Joriseveld 43 Dorst	7,80	0,00	Relatief	woonfunctie	Enkele woning	90	Scherp	False	0,80	0,80	0,80	0,80
709	Olmenstraat 13 Dorst	7,10	0,00	Relatief	woonfunctie	Enkele woning	90	Scherp	False	0,80	0,80	0,80	0,80
710	Broekstraat 24 Dorst	6,90	0,00	Relatief	woonfunctie	Enkele woning	90	Scherp	False	0,80	0,80	0,80	0,80
711	Geen verblijfsobject	5,20	0,00	Relatief		Geen woning	90	Scherp	False	0,80	0,80	0,80	0,80
712	Geen verblijfsobject	3,00	0,00	Relatief		Geen woning	50	Scherp	False	0,80	0,80	0,80	0,80
713	Geen verblijfsobject	4,60	0,00	Relatief		Geen woning	90	Scherp	False	0,80	0,80	0,80	0,80
714	Geen verblijfsobject	4,90	0,00	Relatief		Geen woning	90	Scherp	False	0,80	0,80	0,80	0,80
715	Geen verblijfsobject	4,30	0,00	Relatief		Geen woning	90	Scherp	False	0,80	0,80	0,80	0,80
716	Geen verblijfsobject	3,10	0,00	Relatief		Geen woning	90	Scherp	False	0,80	0,80	0,80	0,80
717	Geen verblijfsobject	5,10	0,00	Relatief		Geen woning	90	Scherp	False	0,80	0,80	0,80	0,80
718	Geen verblijfsobject	8,50	0,00	Relatief		Geen woning	90	Scherp	False	0,80	0,80	0,80	0,80
719	Geen verblijfsobject	9,00	0,00	Relatief		Geen woning	90	Scherp	False	0,80	0,80	0,80	0,80
720	Molenschotseweg 1 Dorst	7,00	0,00	Relatief	woonfunctie	Enkele woning	0	Scherp	False	0,80	0,80	0,80	0,80
721	Geen verblijfsobject	3,20	0,00	Relatief		Geen woning	90	Scherp	False	0,80	0,80	0,80	0,80
722	Geen verblijfsobject	3,00	0,00	Relatief		Geen woning	50	Scherp	False	0,80	0,80	0,80	0,80
723	Tuinpad 6 Dorst	9,70	0,00	Relatief	woonfunctie	Enkele woning	90	Scherp	False	0,80	0,80	0,80	0,80
724	Tuinpad 8 Dorst	15,10	0,00	Relatief	woonfunctie	Enkele woning	50	Scherp	False	0,80	0,80	0,80	0,80
725	Tuinpad 10 Dorst	15,20	0,00	Relatief	woonfunctie	Enkele woning	50	Scherp	False	0,80	0,80	0,80	0,80
726	Tuinpad 14 Dorst	9,30	0,00	Relatief	woonfunctie	Enkele woning	90	Scherp	False	0,80	0,80	0,80	0,80
727	Tuinpad 22 Dorst	9,80	0,00	Relatief	woonfunctie	Enkele woning	90	Scherp	False	0,80	0,80	0,80	0,80
728	Geen verblijfsobject	3,00	0,00	Relatief		Geen woning	50	Scherp	False	0,80	0,80	0,80	0,80
729	Geen verblijfsobject	3,00	0,00	Relatief		Geen woning	50	Scherp	False	0,80	0,80	0,80	0,80
730	Geen verblijfsobject	3,00	0,00	Relatief		Geen woning	50	Scherp	False	0,80	0,80	0,80	0,80
731	Geen verblijfsobject	3,00	0,00	Relatief		Geen woning	50	Scherp	False	0,80	0,80	0,80	0,80
732	Geen verblijfsobject	3,00	0,00	Relatief		Geen woning	50	Scherp	False	0,80	0,80	0,80	0,80
733	Posteleinpad 12 Dorst	8,00	0,00	Relatief	woonfunctie	Enkele woning	0	Scherp	False	0,80	0,80	0,80	0,80
734	Posteleinpad 14 Dorst	8,00	0,00	Relatief	woonfunctie	Enkele woning	0	Scherp	False	0,80	0,80	0,80	0,80
735	Posteleinpad 16 Dorst	8,70	0,00	Relatief	woonfunctie	Enkele woning	90	Scherp	False	0,80	0,80	0,80	0,80
736	Posteleinpad 24 Dorst	8,40	0,00	Relatief	woonfunctie	Enkele woning	90	Scherp	False	0,80	0,80	0,80	0,80
737	Posteleinpad 7 Dorst	8,60	0,00	Relatief	woonfunctie	Enkele woning	90	Scherp	False	0,80	0,80	0,80	0,80
738	Posteleinpad 5 Dorst	8,40	0,00	Relatief	woonfunctie	Enkele woning	90	Scherp	False	0,80	0,80	0,80	0,80
739	Posteleinpad 1 Dorst	9,30	0,00	Relatief	woonfunctie	Enkele woning	90	Scherp	False	0,80	0,80	0,80	0,80
740	Geen verblijfsobject	5,00	0,00	Relatief		Geen woning	90	Scherp	False	0,80	0,80	0,80	0,80
741	Meiraap 3 Dorst	9,60	0,00	Relatief	woonfunctie	Enkele woning	90	Scherp	False	0,80	0,80	0,80	0,80
742	Geen verblijfsobject	3,00	0,00	Relatief		Geen woning	50	Scherp	False	0,80	0,80	0,80	0,80
743	Meiraap 5 Dorst	9,80	0,00	Relatief	woonfunctie	Enkele woning	90	Scherp	False	0,80	0,80	0,80	0,80
744	Meiraap 7 Dorst	15,40	0,00	Relatief	woonfunctie	Enkele woning	50	Scherp	False	0,80	0,80	0,80	0,80
745	Geen verblijfsobject	3,00	0,00	Relatief		Geen woning	50	Scherp	False	0,80	0,80	0,80	0,80
746	Meiraap 11 Dorst	9,60	0,00	Relatief	woonfunctie	Enkele woning	90	Scherp	False	0,80	0,80	0,80	0,80
747	Geen verblijfsobject	3,00	0,00	Relatief		Geen woning	50	Scherp	False	0,80	0,80	0,80	0,80
748	Geen verblijfsobject	3,00	0,00	Relatief		Geen woning	50	Scherp	False	0,80	0,80	0,80	0,80
749	Geen verblijfsobject	3,00	0,00	Relatief		Geen woning	50	Scherp	False	0,80	0,80	0,80	0,80
750	Posteleinpad 2 Dorst	6,40	0,00	Relatief	woonfunctie	Enkele woning	90	Scherp	False	0,80	0,80	0,80	0,80
751	Posteleinpad 8 Dorst	8,00	0,00	Relatief	woonfunctie	Enkele woning	0	Scherp	False	0,80	0,80	0,80	0,80
752	Posteleinpad 15 Dorst	8,00	0,00	Relatief	woonfunctie	Enkele woning	0	Scherp	False	0,80	0,80	0,80	0,80
753	Posteleinpad 17 Dorst	8,00	0,00	Relatief	woonfunctie	Enkele woning	0	Scherp	False	0,80	0,80	0,80	0,80
754	Posteleinpad 21 Dorst	8,00	0,00	Relatief	woonfunctie	Enkele woning	0	Scherp	False	0,80	0,80	0,80	0,80
755	Posteleinpad 23 Dorst	8,00	0,00	Relatief	woonfunctie	Enkele woning	0	Scherp	False	0,80	0,80	0,80	0,80
756	Tuinpad 28 Dorst	15,30	0,00	Relatief	woonfunctie	Enkele woning	50	Scherp	False	0,80	0,80	0,80	0,80
757	Tuinpad 34 Dorst	9,80	0,00	Relatief	woonfunctie	Enkele woning	90	Scherp	False	0,80	0,80	0,80	0,80
758	Tuinpad 36 Dorst	15,30	0,00	Relatief	woonfunctie	Enkele woning	50	Scherp	False	0,80	0,80	0,80	0,80
759	Tuinpad 38 Dorst	9,30	0,00	Relatief	woonfunctie	Enkele woning	90	Scherp	False	0,80	0,80	0,80	0,80
760	Tuinpad 40 Dorst	9,90	0,00	Relatief	woonfunctie	Enkele woning	90	Scherp	False	0,80	0,80	0,80	0,80
761	Tuinpad 42 Dorst	9,60	0,00	Relatief	woonfunctie	Enkele woning	90	Scherp	False	0,80	0,80	0,80	0,80
762	Geen verblijfsobject	3,00	0,00	Relatief		Geen woning	50	Scherp	False	0,80	0,80	0,80	0,80
763	Geen verblijfsobject	3,00	0,00	Relatief		Geen woning	50	Scherp	False	0,80	0,80	0,80	0,80
764	Geen verblijfsobject	3,00	0,00	Relatief		Geen woning	50	Scherp	False	0,80	0,80	0,80	0,80

Model: Lplan 2036
Groep: (hoofdgroep)
Lijst van Gebouwen, voor rekenmethode Wegverkeerslawaii - RMG-2012, wegverkeer

Naam	Refl. 1k	Refl. 2k	Refl. 4k	Refl. 8k
688	0,80	0,80	0,80	0,80
689	0,80	0,80	0,80	0,80
690	0,80	0,80	0,80	0,80
691	0,80	0,80	0,80	0,80
692	0,80	0,80	0,80	0,80
693	0,80	0,80	0,80	0,80
694	0,80	0,80	0,80	0,80
695	0,80	0,80	0,80	0,80
696	0,80	0,80	0,80	0,80
697	0,80	0,80	0,80	0,80
698	0,80	0,80	0,80	0,80
699	0,80	0,80	0,80	0,80
700	0,80	0,80	0,80	0,80
701	0,80	0,80	0,80	0,80
702	0,80	0,80	0,80	0,80
703	0,80	0,80	0,80	0,80
705	0,80	0,80	0,80	0,80
706	0,80	0,80	0,80	0,80
707	0,80	0,80	0,80	0,80
708	0,80	0,80	0,80	0,80
709	0,80	0,80	0,80	0,80
710	0,80	0,80	0,80	0,80
711	0,80	0,80	0,80	0,80
712	0,80	0,80	0,80	0,80
713	0,80	0,80	0,80	0,80
714	0,80	0,80	0,80	0,80
715	0,80	0,80	0,80	0,80
716	0,80	0,80	0,80	0,80
717	0,80	0,80	0,80	0,80
718	0,80	0,80	0,80	0,80
719	0,80	0,80	0,80	0,80
720	0,80	0,80	0,80	0,80
721	0,80	0,80	0,80	0,80
722	0,80	0,80	0,80	0,80
723	0,80	0,80	0,80	0,80
724	0,80	0,80	0,80	0,80
725	0,80	0,80	0,80	0,80
726	0,80	0,80	0,80	0,80
727	0,80	0,80	0,80	0,80
728	0,80	0,80	0,80	0,80
729	0,80	0,80	0,80	0,80
730	0,80	0,80	0,80	0,80
731	0,80	0,80	0,80	0,80
732	0,80	0,80	0,80	0,80
733	0,80	0,80	0,80	0,80
734	0,80	0,80	0,80	0,80
735	0,80	0,80	0,80	0,80
736	0,80	0,80	0,80	0,80
737	0,80	0,80	0,80	0,80
738	0,80	0,80	0,80	0,80
739	0,80	0,80	0,80	0,80
740	0,80	0,80	0,80	0,80
741	0,80	0,80	0,80	0,80
742	0,80	0,80	0,80	0,80
743	0,80	0,80	0,80	0,80
744	0,80	0,80	0,80	0,80
745	0,80	0,80	0,80	0,80
746	0,80	0,80	0,80	0,80
747	0,80	0,80	0,80	0,80
748	0,80	0,80	0,80	0,80
749	0,80	0,80	0,80	0,80
750	0,80	0,80	0,80	0,80
751	0,80	0,80	0,80	0,80
752	0,80	0,80	0,80	0,80
753	0,80	0,80	0,80	0,80
754	0,80	0,80	0,80	0,80
755	0,80	0,80	0,80	0,80
756	0,80	0,80	0,80	0,80
757	0,80	0,80	0,80	0,80
758	0,80	0,80	0,80	0,80
759	0,80	0,80	0,80	0,80
760	0,80	0,80	0,80	0,80
761	0,80	0,80	0,80	0,80
762	0,80	0,80	0,80	0,80
763	0,80	0,80	0,80	0,80
764	0,80	0,80	0,80	0,80

Model: Lplan 2036
Groep: (hoofdgroep)
Lijst van Gebouwen, voor rekenmethode Wegverkeerslawaaï - RMG-2012, wegverkeer

Naam	Omschr.	Hoogte	Maaiveld	Hdef.	Functie	Gebouwtype	Trust	Cp	Zwevend	Refl. 63	Refl. 125	Refl. 250	Refl. 500
765	Geen verblijfsobject	3,00	0,00	Relatief		Geen woning	50	Scherp	False	0,80	0,80	0,80	0,80
766	Rijksweg 179 Dorst	8,00	0,00	Relatief	woonfunctie	Enkele woning	0	Scherp	False	0,80	0,80	0,80	0,80
767	Boommarter 4 Dorst	9,00	0,00	Relatief	woonfunctie	Enkele woning	90	Scherp	False	0,80	0,80	0,80	0,80
768	Boommarter 8 Dorst	9,00	0,00	Relatief	woonfunctie	Enkele woning	90	Scherp	False	0,80	0,80	0,80	0,80
769	Geen verblijfsobject	3,00	0,00	Relatief		Geen woning	50	Scherp	False	0,80	0,80	0,80	0,80
770	Geen verblijfsobject	3,00	0,00	Relatief		Geen woning	50	Scherp	False	0,80	0,80	0,80	0,80
771	Geen verblijfsobject	3,00	0,00	Relatief		Geen woning	50	Scherp	False	0,80	0,80	0,80	0,80
772	Geen verblijfsobject	3,00	0,00	Relatief		Geen woning	50	Scherp	False	0,80	0,80	0,80	0,80
773	Boommarter 18 Dorst	9,30	0,00	Relatief	woonfunctie	Enkele woning	90	Scherp	False	0,80	0,80	0,80	0,80
774	Geen verblijfsobject	3,00	0,00	Relatief		Geen woning	50	Scherp	False	0,80	0,80	0,80	0,80
775	Geen verblijfsobject	3,00	0,00	Relatief		Geen woning	50	Scherp	False	0,80	0,80	0,80	0,80
776	Boommarter 24 Dorst	15,40	0,00	Relatief	woonfunctie	Enkele woning	50	Scherp	False	0,80	0,80	0,80	0,80
777	Geen verblijfsobject	3,00	0,00	Relatief		Geen woning	50	Scherp	False	0,80	0,80	0,80	0,80
778	Boommarter 28 Dorst	8,90	0,00	Relatief	woonfunctie	Enkele woning	90	Scherp	False	0,80	0,80	0,80	0,80
779	Geen verblijfsobject	3,00	0,00	Relatief		Geen woning	50	Scherp	False	0,80	0,80	0,80	0,80
780	Boommarter 32 Dorst	8,40	0,00	Relatief	woonfunctie	Enkele woning	90	Scherp	False	0,80	0,80	0,80	0,80
781	Boommarter 36 Dorst	8,20	0,00	Relatief	woonfunctie	Enkele woning	90	Scherp	False	0,80	0,80	0,80	0,80
782	Boommarter 38 Dorst	8,50	0,00	Relatief	woonfunctie	Enkele woning	90	Scherp	False	0,80	0,80	0,80	0,80
783	Boommarter 5 Dorst	8,40	0,00	Relatief	woonfunctie	Enkele woning	90	Scherp	False	0,80	0,80	0,80	0,80
784	Boommarter 7 Dorst	8,30	0,00	Relatief	woonfunctie	Enkele woning	90	Scherp	False	0,80	0,80	0,80	0,80
785	Waterjuffer 11 Dorst	8,00	0,00	Relatief	woonfunctie	Enkele woning	50	Scherp	False	0,80	0,80	0,80	0,80
786	Waterjuffer 9 Dorst	6,10	0,00	Relatief	woonfunctie	Enkele woning	90	Scherp	False	0,80	0,80	0,80	0,80
787	Waterjuffer 7 Dorst	8,90	0,00	Relatief	woonfunctie	Enkele woning	90	Scherp	False	0,80	0,80	0,80	0,80
788	Waterjuffer 5 Dorst	8,70	0,00	Relatief	woonfunctie	Enkele woning	90	Scherp	False	0,80	0,80	0,80	0,80
789	Waterjuffer 2 Dorst	0,50	0,00	Relatief	woonfunctie;logiesfunctie	Enkele woning	50	Scherp	False	0,80	0,80	0,80	0,80
790	Waterjuffer 6 Dorst	8,30	0,00	Relatief	woonfunctie	Enkele woning	90	Scherp	False	0,80	0,80	0,80	0,80
791	Waterjuffer 20 Dorst	3,20	0,00	Relatief	woonfunctie	Enkele woning	50	Scherp	False	0,80	0,80	0,80	0,80
792	Waterjuffer 22 Dorst	6,20	0,00	Relatief	woonfunctie	Enkele woning	90	Scherp	False	0,80	0,80	0,80	0,80
793	Waterjuffer 34 Dorst	3,20	0,00	Relatief	woonfunctie	Enkele woning	50	Scherp	False	0,80	0,80	0,80	0,80
794	Bosuil 3 Dorst	8,90	0,00	Relatief	woonfunctie	Enkele woning	90	Scherp	False	0,80	0,80	0,80	0,80
795	Bosuil 26 Dorst	12,70	0,00	Relatief	woonfunctie	Enkele woning	50	Scherp	False	0,80	0,80	0,80	0,80
796	Bosuil 38 Dorst	8,30	0,00	Relatief	woonfunctie	Enkele woning	90	Scherp	False	0,80	0,80	0,80	0,80
797	Bosuil 40 Dorst	8,20	0,00	Relatief	woonfunctie	Enkele woning	90	Scherp	False	0,80	0,80	0,80	0,80
798	Bosuil 15 Dorst	8,10	0,00	Relatief	woonfunctie	Enkele woning	90	Scherp	False	0,80	0,80	0,80	0,80
799	Bosuil 4 Dorst	12,60	0,00	Relatief	woonfunctie	Enkele woning	50	Scherp	False	0,80	0,80	0,80	0,80
800	Bosuil 16 Dorst	6,60	0,00	Relatief	woonfunctie	Enkele woning	90	Scherp	False	0,80	0,80	0,80	0,80
801	Bosuil 18 Dorst	5,90	0,00	Relatief	woonfunctie	Enkele woning	90	Scherp	False	0,80	0,80	0,80	0,80
802	Bosuil 5 Dorst	8,80	0,00	Relatief	woonfunctie	Enkele woning	90	Scherp	False	0,80	0,80	0,80	0,80
803	Bosuil 17 Dorst	8,30	0,00	Relatief	woonfunctie	Enkele woning	90	Scherp	False	0,80	0,80	0,80	0,80
804	Bosuil 19 Dorst	8,10	0,00	Relatief	woonfunctie	Enkele woning	90	Scherp	False	0,80	0,80	0,80	0,80
805	Bosuil 21 Dorst	7,90	0,00	Relatief	woonfunctie	Enkele woning	90	Scherp	False	0,80	0,80	0,80	0,80
806	Waterjuffer 16 Dorst	3,30	0,00	Relatief	woonfunctie	Enkele woning	50	Scherp	False	0,80	0,80	0,80	0,80
807	Waterjuffer 18 Dorst	6,30	0,00	Relatief	woonfunctie	Enkele woning	90	Scherp	False	0,80	0,80	0,80	0,80
808	Waterjuffer 26 Dorst	6,30	0,00	Relatief	woonfunctie	Enkele woning	90	Scherp	False	0,80	0,80	0,80	0,80
809	Waterjuffer 32 Dorst	14,50	0,00	Relatief	woonfunctie	Enkele woning	50	Scherp	False	0,80	0,80	0,80	0,80
810	Boommarter 11 Dorst	8,50	0,00	Relatief	woonfunctie	Enkele woning	90	Scherp	False	0,80	0,80	0,80	0,80
811	Geen verblijfsobject	3,00	0,00	Relatief		Geen woning	50	Scherp	False	0,80	0,80	0,80	0,80
812	Geen verblijfsobject	5,10	0,00	Relatief		Geen woning	90	Scherp	False	0,80	0,80	0,80	0,80
813	Geen verblijfsobject	3,00	0,00	Relatief		Geen woning	50	Scherp	False	0,80	0,80	0,80	0,80
814	Tuinpad 2 Dorst	7,20	0,00	Relatief	woonfunctie	Enkele woning	90	Scherp	False	0,80	0,80	0,80	0,80
815	Vijftig Bunderweg 21 Dorst	6,70	0,00	Relatief	woonfunctie	Enkele woning	90	Scherp	False	0,80	0,80	0,80	0,80
816	Kardoenpad 2 Dorst	8,00	0,00	Relatief	woonfunctie	Enkele woning	50	Scherp	False	0,80	0,80	0,80	0,80
817	Kardoenpad 10 Dorst	8,00	0,00	Relatief	woonfunctie	Enkele woning	0	Scherp	False	0,80	0,80	0,80	0,80
818	Palmkool 10 Dorst	3,60	0,00	Relatief	woonfunctie	Enkele woning	90	Scherp	False	0,80	0,80	0,80	0,80
819	Tuinpad 46 Dorst	3,30	0,00	Relatief	woonfunctie	Enkele woning	50	Scherp	False	0,80	0,80	0,80	0,80
820	Tuinpad 48 Dorst	3,50	0,00	Relatief	woonfunctie	Enkele woning	50	Scherp	False	0,80	0,80	0,80	0,80
821	Tuinpad 13 Dorst	8,00	0,00	Relatief	woonfunctie	Enkele woning	0	Scherp	False	0,80	0,80	0,80	0,80
822	Tuinpad 11 Dorst	8,00	0,00	Relatief	woonfunctie	Enkele woning	0	Scherp	False	0,80	0,80	0,80	0,80
823	Tuinpad 9 Dorst	8,00	0,00	Relatief	woonfunctie	Enkele woning	0	Scherp	False	0,80	0,80	0,80	0,80
824	Geen verblijfsobject	3,00	0,00	Relatief		Geen woning	50	Scherp	False	0,80	0,80	0,80	0,80
825	Geen verblijfsobject	3,00	0,00	Relatief		Geen woning	50	Scherp	False	0,80	0,80	0,80	0,80
826	Geen verblijfsobject	3,00	0,00	Relatief		Geen woning	50	Scherp	False	0,80	0,80	0,80	0,80
827	Geen verblijfsobject	3,00	0,00	Relatief		Geen woning	50	Scherp	False	0,80	0,80	0,80	0,80
828	Geen verblijfsobject	3,00	0,00	Relatief		Geen woning	50	Scherp	False	0,80	0,80	0,80	0,80
829	Geen verblijfsobject	3,00	0,00	Relatief		Geen woning	50	Scherp	False	0,80	0,80	0,80	0,80
830	Geen verblijfsobject	6,30	0,00	Relatief		Enkele woning	90	Scherp	False	0,80	0,80	0,80	0,80
831	Waterjuffer 25 Dorst	3,30	0,00	Relatief	woonfunctie	Enkele woning	50	Scherp	False	0,80	0,80	0,80	0,80
832	Vijftig Bunderweg 23 Dorst	8,00	0,00	Relatief	woonfunctie	Enkele woning	50	Scherp	False	0,80	0,80	0,80	0,80
833	Geen verblijfsobject	8,00	0,00	Relatief		Geen woning	90	Scherp	False	0,80	0,80	0,80	0,80
834	Geen verblijfsobject	2,30	0,00	Relatief		Geen woning	90	Scherp	False	0,80	0,80	0,80	0,80
835	Geen verblijfsobject	3,00	0,00	Relatief		Geen woning	90	Scherp	False	0,80	0,80	0,80	0,80
836	Geen verblijfsobject	3,00	0,00	Relatief		Geen woning	50	Scherp	False	0,80	0,80	0,80	0,80
837	Geen verblijfsobject	3,00	0,00	Relatief		Geen woning	50	Scherp	False	0,80	0,80	0,80	0,80
838	Geen verblijfsobject	3,00	0,00	Relatief		Geen woning	50	Scherp	False	0,80	0,80	0,80	0,80
839	Geen verblijfsobject	3,00	0,00	Relatief		Geen woning	50	Scherp	False	0,80	0,80	0,80	0,80
840	Geen verblijfsobject	3,00	0,00	Relatief		Geen woning	50	Scherp	False	0,80	0,80	0,80	0,80

Model: Lplan 2036
Groep: (hoofdgroep)
Lijst van Gebouwen, voor rekenmethode Wegverkeerslawaii - RMG-2012, wegverkeer

Naam	Refl. 1k	Refl. 2k	Refl. 4k	Refl. 8k
765	0,80	0,80	0,80	0,80
766	0,80	0,80	0,80	0,80
767	0,80	0,80	0,80	0,80
768	0,80	0,80	0,80	0,80
769	0,80	0,80	0,80	0,80
770	0,80	0,80	0,80	0,80
771	0,80	0,80	0,80	0,80
772	0,80	0,80	0,80	0,80
773	0,80	0,80	0,80	0,80
774	0,80	0,80	0,80	0,80
775	0,80	0,80	0,80	0,80
776	0,80	0,80	0,80	0,80
777	0,80	0,80	0,80	0,80
778	0,80	0,80	0,80	0,80
779	0,80	0,80	0,80	0,80
780	0,80	0,80	0,80	0,80
781	0,80	0,80	0,80	0,80
782	0,80	0,80	0,80	0,80
783	0,80	0,80	0,80	0,80
784	0,80	0,80	0,80	0,80
785	0,80	0,80	0,80	0,80
786	0,80	0,80	0,80	0,80
787	0,80	0,80	0,80	0,80
788	0,80	0,80	0,80	0,80
789	0,80	0,80	0,80	0,80
790	0,80	0,80	0,80	0,80
791	0,80	0,80	0,80	0,80
792	0,80	0,80	0,80	0,80
793	0,80	0,80	0,80	0,80
794	0,80	0,80	0,80	0,80
795	0,80	0,80	0,80	0,80
796	0,80	0,80	0,80	0,80
797	0,80	0,80	0,80	0,80
798	0,80	0,80	0,80	0,80
799	0,80	0,80	0,80	0,80
800	0,80	0,80	0,80	0,80
801	0,80	0,80	0,80	0,80
802	0,80	0,80	0,80	0,80
803	0,80	0,80	0,80	0,80
804	0,80	0,80	0,80	0,80
805	0,80	0,80	0,80	0,80
806	0,80	0,80	0,80	0,80
807	0,80	0,80	0,80	0,80
808	0,80	0,80	0,80	0,80
809	0,80	0,80	0,80	0,80
810	0,80	0,80	0,80	0,80
811	0,80	0,80	0,80	0,80
812	0,80	0,80	0,80	0,80
813	0,80	0,80	0,80	0,80
814	0,80	0,80	0,80	0,80
815	0,80	0,80	0,80	0,80
816	0,80	0,80	0,80	0,80
817	0,80	0,80	0,80	0,80
818	0,80	0,80	0,80	0,80
819	0,80	0,80	0,80	0,80
820	0,80	0,80	0,80	0,80
821	0,80	0,80	0,80	0,80
822	0,80	0,80	0,80	0,80
823	0,80	0,80	0,80	0,80
824	0,80	0,80	0,80	0,80
825	0,80	0,80	0,80	0,80
826	0,80	0,80	0,80	0,80
827	0,80	0,80	0,80	0,80
828	0,80	0,80	0,80	0,80
829	0,80	0,80	0,80	0,80
830	0,80	0,80	0,80	0,80
831	0,80	0,80	0,80	0,80
832	0,80	0,80	0,80	0,80
833	0,80	0,80	0,80	0,80
834	0,80	0,80	0,80	0,80
835	0,80	0,80	0,80	0,80
836	0,80	0,80	0,80	0,80
837	0,80	0,80	0,80	0,80
838	0,80	0,80	0,80	0,80
839	0,80	0,80	0,80	0,80
840	0,80	0,80	0,80	0,80

Model: Lplan 2036
Groep: (hoofdgroep)
Lijst van Gebouwen, voor rekenmethode Wegverkeerslawaii - RMG-2012, wegverkeer

Naam	Refl. 1k	Refl. 2k	Refl. 4k	Refl. 8k
841	0,80	0,80	0,80	0,80
842	0,80	0,80	0,80	0,80
843	0,80	0,80	0,80	0,80
844	0,80	0,80	0,80	0,80
845	0,80	0,80	0,80	0,80
846	0,80	0,80	0,80	0,80
847	0,80	0,80	0,80	0,80
848	0,80	0,80	0,80	0,80
849	0,80	0,80	0,80	0,80
850	0,80	0,80	0,80	0,80
851	0,80	0,80	0,80	0,80
852	0,80	0,80	0,80	0,80
853	0,80	0,80	0,80	0,80
854	0,80	0,80	0,80	0,80
855	0,80	0,80	0,80	0,80
856	0,80	0,80	0,80	0,80
857	0,80	0,80	0,80	0,80
858	0,80	0,80	0,80	0,80
859	0,80	0,80	0,80	0,80
860	0,80	0,80	0,80	0,80
861	0,80	0,80	0,80	0,80
862	0,80	0,80	0,80	0,80
863	0,80	0,80	0,80	0,80
864	0,80	0,80	0,80	0,80
865	0,80	0,80	0,80	0,80
866	0,80	0,80	0,80	0,80
867	0,80	0,80	0,80	0,80
868	0,80	0,80	0,80	0,80
869	0,80	0,80	0,80	0,80
870	0,80	0,80	0,80	0,80
871	0,80	0,80	0,80	0,80
872	0,80	0,80	0,80	0,80
873	0,80	0,80	0,80	0,80
874	0,80	0,80	0,80	0,80
875	0,80	0,80	0,80	0,80
876	0,80	0,80	0,80	0,80
877	0,80	0,80	0,80	0,80
878	0,80	0,80	0,80	0,80
879	0,80	0,80	0,80	0,80
880	0,80	0,80	0,80	0,80
881	0,80	0,80	0,80	0,80
882	0,80	0,80	0,80	0,80
883	0,80	0,80	0,80	0,80
884	0,80	0,80	0,80	0,80
885	0,80	0,80	0,80	0,80
886	0,80	0,80	0,80	0,80
887	0,80	0,80	0,80	0,80
888	0,80	0,80	0,80	0,80
889	0,80	0,80	0,80	0,80
890	0,80	0,80	0,80	0,80
891	0,80	0,80	0,80	0,80
892	0,80	0,80	0,80	0,80
893	0,80	0,80	0,80	0,80
894	0,80	0,80	0,80	0,80
895	0,80	0,80	0,80	0,80
896	0,80	0,80	0,80	0,80
897	0,80	0,80	0,80	0,80
898	0,80	0,80	0,80	0,80
899	0,80	0,80	0,80	0,80
900	0,80	0,80	0,80	0,80
901	0,80	0,80	0,80	0,80
902	0,80	0,80	0,80	0,80
903	0,80	0,80	0,80	0,80
904	0,80	0,80	0,80	0,80
905	0,80	0,80	0,80	0,80
906	0,80	0,80	0,80	0,80
907	0,80	0,80	0,80	0,80
908	0,80	0,80	0,80	0,80
909	0,80	0,80	0,80	0,80
910	0,80	0,80	0,80	0,80
911	0,80	0,80	0,80	0,80
912	0,80	0,80	0,80	0,80
913	0,80	0,80	0,80	0,80
914	0,80	0,80	0,80	0,80
915	0,80	0,80	0,80	0,80
916	0,80	0,80	0,80	0,80

Model: Lplan 2036
Groep: (hoofdgroep)
Lijst van Gebouwen, voor rekenmethode Wegverkeerslawaii - RMG-2012, wegverkeer

Naam	Refl. 1k	Refl. 2k	Refl. 4k	Refl. 8k
917	0,80	0,80	0,80	0,80
918	0,80	0,80	0,80	0,80
919	0,80	0,80	0,80	0,80
920	0,80	0,80	0,80	0,80
921	0,80	0,80	0,80	0,80
922	0,80	0,80	0,80	0,80
923	0,80	0,80	0,80	0,80
924	0,80	0,80	0,80	0,80
925	0,80	0,80	0,80	0,80
926	0,80	0,80	0,80	0,80
927	0,80	0,80	0,80	0,80
928	0,80	0,80	0,80	0,80
929	0,80	0,80	0,80	0,80
930	0,80	0,80	0,80	0,80
931	0,80	0,80	0,80	0,80
932	0,80	0,80	0,80	0,80
933	0,80	0,80	0,80	0,80
934	0,80	0,80	0,80	0,80
935	0,80	0,80	0,80	0,80
936	0,80	0,80	0,80	0,80
937	0,80	0,80	0,80	0,80
938	0,80	0,80	0,80	0,80
939	0,80	0,80	0,80	0,80
940	0,80	0,80	0,80	0,80
941	0,80	0,80	0,80	0,80
942	0,80	0,80	0,80	0,80
943	0,80	0,80	0,80	0,80
944	0,80	0,80	0,80	0,80
945	0,80	0,80	0,80	0,80
946	0,80	0,80	0,80	0,80
947	0,80	0,80	0,80	0,80
948	0,80	0,80	0,80	0,80
949	0,80	0,80	0,80	0,80
950	0,80	0,80	0,80	0,80
951	0,80	0,80	0,80	0,80
952	0,80	0,80	0,80	0,80
953	0,80	0,80	0,80	0,80
954	0,80	0,80	0,80	0,80
955	0,80	0,80	0,80	0,80
956	0,80	0,80	0,80	0,80
957	0,80	0,80	0,80	0,80
958	0,80	0,80	0,80	0,80
959	0,80	0,80	0,80	0,80
960	0,80	0,80	0,80	0,80
961	0,80	0,80	0,80	0,80
962	0,80	0,80	0,80	0,80
963	0,80	0,80	0,80	0,80
964	0,80	0,80	0,80	0,80
965	0,80	0,80	0,80	0,80
966	0,80	0,80	0,80	0,80
967	0,80	0,80	0,80	0,80
968	0,80	0,80	0,80	0,80
969	0,80	0,80	0,80	0,80
970	0,80	0,80	0,80	0,80
971	0,80	0,80	0,80	0,80
972	0,80	0,80	0,80	0,80
973	0,80	0,80	0,80	0,80
974	0,80	0,80	0,80	0,80
975	0,80	0,80	0,80	0,80
976	0,80	0,80	0,80	0,80
977	0,80	0,80	0,80	0,80
978	0,80	0,80	0,80	0,80
979	0,80	0,80	0,80	0,80
980	0,80	0,80	0,80	0,80
981	0,80	0,80	0,80	0,80
982	0,80	0,80	0,80	0,80
983	0,80	0,80	0,80	0,80
984	0,80	0,80	0,80	0,80
985	0,80	0,80	0,80	0,80
986	0,80	0,80	0,80	0,80
987	0,80	0,80	0,80	0,80
988	0,80	0,80	0,80	0,80
989	0,80	0,80	0,80	0,80
990	0,80	0,80	0,80	0,80
991	0,80	0,80	0,80	0,80
992	0,80	0,80	0,80	0,80

Model: Lplan 2036
Groep: (hoofdgroep)
Lijst van Gebouwen, voor rekenmethode Wegverkeerslawaii - RMG-2012, wegverkeer

Naam	Refl. 1k	Refl. 2k	Refl. 4k	Refl. 8k
993	0,80	0,80	0,80	0,80
994	0,80	0,80	0,80	0,80
995	0,80	0,80	0,80	0,80
996	0,80	0,80	0,80	0,80
997	0,80	0,80	0,80	0,80
998	0,80	0,80	0,80	0,80
999	0,80	0,80	0,80	0,80
1000	0,80	0,80	0,80	0,80
1001	0,80	0,80	0,80	0,80
1002	0,80	0,80	0,80	0,80
1003	0,80	0,80	0,80	0,80
1004	0,80	0,80	0,80	0,80
1005	0,80	0,80	0,80	0,80
1006	0,80	0,80	0,80	0,80
1007	0,80	0,80	0,80	0,80
1008	0,80	0,80	0,80	0,80
1009	0,80	0,80	0,80	0,80
1010	0,80	0,80	0,80	0,80
1011	0,80	0,80	0,80	0,80
1012	0,80	0,80	0,80	0,80
1013	0,80	0,80	0,80	0,80
1014	0,80	0,80	0,80	0,80
1015	0,80	0,80	0,80	0,80
1016	0,80	0,80	0,80	0,80
1017	0,80	0,80	0,80	0,80
1018	0,80	0,80	0,80	0,80
1019	0,80	0,80	0,80	0,80
1020	0,80	0,80	0,80	0,80
1021	0,80	0,80	0,80	0,80
1022	0,80	0,80	0,80	0,80
1023	0,80	0,80	0,80	0,80
1024	0,80	0,80	0,80	0,80
1025	0,80	0,80	0,80	0,80
1026	0,80	0,80	0,80	0,80
1027	0,80	0,80	0,80	0,80
1028	0,80	0,80	0,80	0,80
1029	0,80	0,80	0,80	0,80
1030	0,80	0,80	0,80	0,80
1031	0,80	0,80	0,80	0,80
1032	0,80	0,80	0,80	0,80
1033	0,80	0,80	0,80	0,80
1034	0,80	0,80	0,80	0,80
1035	0,80	0,80	0,80	0,80
1037	0,80	0,80	0,80	0,80
1038	0,80	0,80	0,80	0,80
1039	0,80	0,80	0,80	0,80
1040	0,80	0,80	0,80	0,80
1041	0,80	0,80	0,80	0,80
1042	0,80	0,80	0,80	0,80
1043	0,80	0,80	0,80	0,80
1044	0,80	0,80	0,80	0,80
1045	0,80	0,80	0,80	0,80
1046	0,80	0,80	0,80	0,80
1047	0,80	0,80	0,80	0,80
1048	0,80	0,80	0,80	0,80
1049	0,80	0,80	0,80	0,80
1050	0,80	0,80	0,80	0,80
1051	0,80	0,80	0,80	0,80
1052	0,80	0,80	0,80	0,80
1053	0,80	0,80	0,80	0,80
1054	0,80	0,80	0,80	0,80
1055	0,80	0,80	0,80	0,80
1056	0,80	0,80	0,80	0,80
1057	0,80	0,80	0,80	0,80
1059	0,80	0,80	0,80	0,80
1060	0,80	0,80	0,80	0,80
1061	0,80	0,80	0,80	0,80
1062	0,80	0,80	0,80	0,80
1063	0,80	0,80	0,80	0,80
1064	0,80	0,80	0,80	0,80
1065	0,80	0,80	0,80	0,80
1066	0,80	0,80	0,80	0,80
1067	0,80	0,80	0,80	0,80
1068	0,80	0,80	0,80	0,80
1069	0,80	0,80	0,80	0,80
1070	0,80	0,80	0,80	0,80

Model: Lplan 2036
Groep: (hoofdgroep)
Lijst van Gebouwen, voor rekenmethode Wegverkeerslawaii - RMG-2012, wegverkeer

Naam	Refl. 1k	Refl. 2k	Refl. 4k	Refl. 8k
1072	0,80	0,80	0,80	0,80
1073	0,80	0,80	0,80	0,80
1074	0,80	0,80	0,80	0,80
1075	0,80	0,80	0,80	0,80
1076	0,80	0,80	0,80	0,80
1077	0,80	0,80	0,80	0,80
1078	0,80	0,80	0,80	0,80
1079	0,80	0,80	0,80	0,80
1080	0,80	0,80	0,80	0,80
1081	0,80	0,80	0,80	0,80
1082	0,80	0,80	0,80	0,80
1083	0,80	0,80	0,80	0,80
1084	0,80	0,80	0,80	0,80
1085	0,80	0,80	0,80	0,80
1086	0,80	0,80	0,80	0,80
1087	0,80	0,80	0,80	0,80
1088	0,80	0,80	0,80	0,80
1089	0,80	0,80	0,80	0,80
1090	0,80	0,80	0,80	0,80
1091	0,80	0,80	0,80	0,80
1092	0,80	0,80	0,80	0,80
1093	0,80	0,80	0,80	0,80
1094	0,80	0,80	0,80	0,80
1095	0,80	0,80	0,80	0,80
1096	0,80	0,80	0,80	0,80
1097	0,80	0,80	0,80	0,80
1098	0,80	0,80	0,80	0,80
1099	0,80	0,80	0,80	0,80
1100	0,80	0,80	0,80	0,80
1101	0,80	0,80	0,80	0,80
1102	0,80	0,80	0,80	0,80
1103	0,80	0,80	0,80	0,80
1104	0,80	0,80	0,80	0,80
1105	0,80	0,80	0,80	0,80
1106	0,80	0,80	0,80	0,80
1107	0,80	0,80	0,80	0,80
1108	0,80	0,80	0,80	0,80
1109	0,80	0,80	0,80	0,80
1110	0,80	0,80	0,80	0,80
1111	0,80	0,80	0,80	0,80
1112	0,80	0,80	0,80	0,80
1113	0,80	0,80	0,80	0,80
1115	0,80	0,80	0,80	0,80
1116	0,80	0,80	0,80	0,80
1117	0,80	0,80	0,80	0,80
1118	0,80	0,80	0,80	0,80
1119	0,80	0,80	0,80	0,80
1120	0,80	0,80	0,80	0,80
1121	0,80	0,80	0,80	0,80
1122	0,80	0,80	0,80	0,80
1123	0,80	0,80	0,80	0,80
1124	0,80	0,80	0,80	0,80
1125	0,80	0,80	0,80	0,80
1126	0,80	0,80	0,80	0,80
1127	0,80	0,80	0,80	0,80
1128	0,80	0,80	0,80	0,80
1129	0,80	0,80	0,80	0,80
1130	0,80	0,80	0,80	0,80
1131	0,80	0,80	0,80	0,80
1132	0,80	0,80	0,80	0,80
1133	0,80	0,80	0,80	0,80
1134	0,80	0,80	0,80	0,80
1135	0,80	0,80	0,80	0,80
1136	0,80	0,80	0,80	0,80
1137	0,80	0,80	0,80	0,80
1138	0,80	0,80	0,80	0,80
1139	0,80	0,80	0,80	0,80
1140	0,80	0,80	0,80	0,80
1141	0,80	0,80	0,80	0,80
1142	0,80	0,80	0,80	0,80
1143	0,80	0,80	0,80	0,80
1144	0,80	0,80	0,80	0,80
1145	0,80	0,80	0,80	0,80
1146	0,80	0,80	0,80	0,80
1147	0,80	0,80	0,80	0,80
1148	0,80	0,80	0,80	0,80

Model: Lplan 2036
Groep: (hoofdgroep)
Lijst van Gebouwen, voor rekenmethode Wegverkeerslawaii - RMG-2012, wegverkeer

Naam	Refl. 1k	Refl. 2k	Refl. 4k	Refl. 8k
1149	0,80	0,80	0,80	0,80
1150	0,80	0,80	0,80	0,80
1151	0,80	0,80	0,80	0,80
1152	0,80	0,80	0,80	0,80
1153	0,80	0,80	0,80	0,80
1154	0,80	0,80	0,80	0,80
1155	0,80	0,80	0,80	0,80
1156	0,80	0,80	0,80	0,80
1157	0,80	0,80	0,80	0,80
1158	0,80	0,80	0,80	0,80
1159	0,80	0,80	0,80	0,80
1160	0,80	0,80	0,80	0,80
1161	0,80	0,80	0,80	0,80
1162	0,80	0,80	0,80	0,80
1163	0,80	0,80	0,80	0,80
1164	0,80	0,80	0,80	0,80
1165	0,80	0,80	0,80	0,80
1166	0,80	0,80	0,80	0,80
1167	0,80	0,80	0,80	0,80
1168	0,80	0,80	0,80	0,80
1169	0,80	0,80	0,80	0,80
1170	0,80	0,80	0,80	0,80
1171	0,80	0,80	0,80	0,80
1172	0,80	0,80	0,80	0,80
1173	0,80	0,80	0,80	0,80
1174	0,80	0,80	0,80	0,80
1175	0,80	0,80	0,80	0,80
1176	0,80	0,80	0,80	0,80
1177	0,80	0,80	0,80	0,80
1178	0,80	0,80	0,80	0,80
1179	0,80	0,80	0,80	0,80
1180	0,80	0,80	0,80	0,80
1181	0,80	0,80	0,80	0,80
1182	0,80	0,80	0,80	0,80
1183	0,80	0,80	0,80	0,80
1184	0,80	0,80	0,80	0,80
1185	0,80	0,80	0,80	0,80
1186	0,80	0,80	0,80	0,80
1187	0,80	0,80	0,80	0,80
1188	0,80	0,80	0,80	0,80
1189	0,80	0,80	0,80	0,80
1190	0,80	0,80	0,80	0,80
1191	0,80	0,80	0,80	0,80
1192	0,80	0,80	0,80	0,80
1193	0,80	0,80	0,80	0,80
1194	0,80	0,80	0,80	0,80
1195	0,80	0,80	0,80	0,80
1196	0,80	0,80	0,80	0,80
1197	0,80	0,80	0,80	0,80
1198	0,80	0,80	0,80	0,80
1199	0,80	0,80	0,80	0,80
1200	0,80	0,80	0,80	0,80
1201	0,80	0,80	0,80	0,80
1202	0,80	0,80	0,80	0,80
1203	0,80	0,80	0,80	0,80
1204	0,80	0,80	0,80	0,80
1205	0,80	0,80	0,80	0,80
1206	0,80	0,80	0,80	0,80
1207	0,80	0,80	0,80	0,80
1208	0,80	0,80	0,80	0,80
1209	0,80	0,80	0,80	0,80
1210	0,80	0,80	0,80	0,80
1211	0,80	0,80	0,80	0,80
1212	0,80	0,80	0,80	0,80
1213	0,80	0,80	0,80	0,80
1214	0,80	0,80	0,80	0,80
1215	0,80	0,80	0,80	0,80
1216	0,80	0,80	0,80	0,80
1217	0,80	0,80	0,80	0,80
1218	0,80	0,80	0,80	0,80
1219	0,80	0,80	0,80	0,80
1220	0,80	0,80	0,80	0,80
1221	0,80	0,80	0,80	0,80
1222	0,80	0,80	0,80	0,80
1223	0,80	0,80	0,80	0,80
1224	0,80	0,80	0,80	0,80

Model: Lplan 2036

Groep: (hoofdgroep)

Lijst van Gebouwen, voor rekenmethode Wegverkeerslawaii - RMG-2012, wegverkeer

Naam	Refl. 1k	Refl. 2k	Refl. 4k	Refl. 8k
1225	0,80	0,80	0,80	0,80
1226	0,80	0,80	0,80	0,80
1227	0,80	0,80	0,80	0,80
1228	0,80	0,80	0,80	0,80
1229	0,80	0,80	0,80	0,80
1230	0,80	0,80	0,80	0,80
1231	0,80	0,80	0,80	0,80
1232	0,80	0,80	0,80	0,80
1233	0,80	0,80	0,80	0,80
1234	0,80	0,80	0,80	0,80
1235	0,80	0,80	0,80	0,80
1236	0,80	0,80	0,80	0,80
1237	0,80	0,80	0,80	0,80
1238	0,80	0,80	0,80	0,80
1239	0,80	0,80	0,80	0,80
1240	0,80	0,80	0,80	0,80
1241	0,80	0,80	0,80	0,80
1242	0,80	0,80	0,80	0,80
1243	0,80	0,80	0,80	0,80
1244	0,80	0,80	0,80	0,80
1245	0,80	0,80	0,80	0,80
1246	0,80	0,80	0,80	0,80
1247	0,80	0,80	0,80	0,80
1248	0,80	0,80	0,80	0,80
1249	0,80	0,80	0,80	0,80
1250	0,80	0,80	0,80	0,80
1251	0,80	0,80	0,80	0,80
1252	0,80	0,80	0,80	0,80
1253	0,80	0,80	0,80	0,80
1254	0,80	0,80	0,80	0,80
1255	0,80	0,80	0,80	0,80
1256	0,80	0,80	0,80	0,80
1257	0,80	0,80	0,80	0,80
1258	0,80	0,80	0,80	0,80
1259	0,80	0,80	0,80	0,80
1260	0,80	0,80	0,80	0,80
1261	0,80	0,80	0,80	0,80
1262	0,80	0,80	0,80	0,80
1263	0,80	0,80	0,80	0,80
1264	0,80	0,80	0,80	0,80
1265	0,80	0,80	0,80	0,80
1266	0,80	0,80	0,80	0,80
1267	0,80	0,80	0,80	0,80
1268	0,80	0,80	0,80	0,80
1269	0,80	0,80	0,80	0,80
1270	0,80	0,80	0,80	0,80
1271	0,80	0,80	0,80	0,80
1272	0,80	0,80	0,80	0,80
1273	0,80	0,80	0,80	0,80
1274	0,80	0,80	0,80	0,80
1275	0,80	0,80	0,80	0,80
1276	0,80	0,80	0,80	0,80
1277	0,80	0,80	0,80	0,80
1278	0,80	0,80	0,80	0,80
1279	0,80	0,80	0,80	0,80
1280	0,80	0,80	0,80	0,80
1281	0,80	0,80	0,80	0,80
1282	0,80	0,80	0,80	0,80
1283	0,80	0,80	0,80	0,80
1284	0,80	0,80	0,80	0,80
1285	0,80	0,80	0,80	0,80
1286	0,80	0,80	0,80	0,80
1287	0,80	0,80	0,80	0,80
1288	0,80	0,80	0,80	0,80
1289	0,80	0,80	0,80	0,80
1290	0,80	0,80	0,80	0,80
1291	0,80	0,80	0,80	0,80
1292	0,80	0,80	0,80	0,80
1293	0,80	0,80	0,80	0,80
1294	0,80	0,80	0,80	0,80
1295	0,80	0,80	0,80	0,80
1296	0,80	0,80	0,80	0,80
1297	0,80	0,80	0,80	0,80
1298	0,80	0,80	0,80	0,80
1299	0,80	0,80	0,80	0,80
1300	0,80	0,80	0,80	0,80

Model: Lplan 2036
Groep: (hoofdgroep)
Lijst van Gebouwen, voor rekenmethode Wegverkeerslawaii - RMG-2012, wegverkeer

Naam	Refl. 1k	Refl. 2k	Refl. 4k	Refl. 8k
1301	0,80	0,80	0,80	0,80
1302	0,80	0,80	0,80	0,80
1303	0,80	0,80	0,80	0,80
1304	0,80	0,80	0,80	0,80
1305	0,80	0,80	0,80	0,80
1306	0,80	0,80	0,80	0,80
1307	0,80	0,80	0,80	0,80
1308	0,80	0,80	0,80	0,80
1309	0,80	0,80	0,80	0,80
1310	0,80	0,80	0,80	0,80
1311	0,80	0,80	0,80	0,80
1312	0,80	0,80	0,80	0,80
1313	0,80	0,80	0,80	0,80
1314	0,80	0,80	0,80	0,80
1315	0,80	0,80	0,80	0,80
1316	0,80	0,80	0,80	0,80
1317	0,80	0,80	0,80	0,80
1318	0,80	0,80	0,80	0,80
1319	0,80	0,80	0,80	0,80
1320	0,80	0,80	0,80	0,80
1321	0,80	0,80	0,80	0,80
1322	0,80	0,80	0,80	0,80
1323	0,80	0,80	0,80	0,80
1324	0,80	0,80	0,80	0,80
1325	0,80	0,80	0,80	0,80
1326	0,80	0,80	0,80	0,80
1327	0,80	0,80	0,80	0,80
1328	0,80	0,80	0,80	0,80
1329	0,80	0,80	0,80	0,80
1330	0,80	0,80	0,80	0,80
1331	0,80	0,80	0,80	0,80
1332	0,80	0,80	0,80	0,80
1333	0,80	0,80	0,80	0,80
1334	0,80	0,80	0,80	0,80
1335	0,80	0,80	0,80	0,80
1336	0,80	0,80	0,80	0,80
1337	0,80	0,80	0,80	0,80
1338	0,80	0,80	0,80	0,80
1339	0,80	0,80	0,80	0,80
1340	0,80	0,80	0,80	0,80
1341	0,80	0,80	0,80	0,80
1342	0,80	0,80	0,80	0,80
1343	0,80	0,80	0,80	0,80
1344	0,80	0,80	0,80	0,80
1345	0,80	0,80	0,80	0,80
1346	0,80	0,80	0,80	0,80
1347	0,80	0,80	0,80	0,80
1348	0,80	0,80	0,80	0,80
1349	0,80	0,80	0,80	0,80
1350	0,80	0,80	0,80	0,80
1351	0,80	0,80	0,80	0,80
1352	0,80	0,80	0,80	0,80
1353	0,80	0,80	0,80	0,80
1354	0,80	0,80	0,80	0,80
1355	0,80	0,80	0,80	0,80
1356	0,80	0,80	0,80	0,80
1357	0,80	0,80	0,80	0,80
1358	0,80	0,80	0,80	0,80
1359	0,80	0,80	0,80	0,80
1360	0,80	0,80	0,80	0,80
1361	0,80	0,80	0,80	0,80
1362	0,80	0,80	0,80	0,80
1363	0,80	0,80	0,80	0,80
1364	0,80	0,80	0,80	0,80
1365	0,80	0,80	0,80	0,80
1366	0,80	0,80	0,80	0,80
1367	0,80	0,80	0,80	0,80
1368	0,80	0,80	0,80	0,80
1369	0,80	0,80	0,80	0,80
1370	0,80	0,80	0,80	0,80
1371	0,80	0,80	0,80	0,80
1372	0,80	0,80	0,80	0,80
1373	0,80	0,80	0,80	0,80
1374	0,80	0,80	0,80	0,80
1375	0,80	0,80	0,80	0,80
1376	0,80	0,80	0,80	0,80

Model: Lplan 2036

Groep: (hoofdgroep)

Lijst van Gebouwen, voor rekenmethode Wegverkeerslawaii - RMG-2012, wegverkeer

Naam	Refl. 1k	Refl. 2k	Refl. 4k	Refl. 8k
1377	0,80	0,80	0,80	0,80
1378	0,80	0,80	0,80	0,80
1379	0,80	0,80	0,80	0,80
1380	0,80	0,80	0,80	0,80
1381	0,80	0,80	0,80	0,80
1382	0,80	0,80	0,80	0,80
1383	0,80	0,80	0,80	0,80
1384	0,80	0,80	0,80	0,80
1385	0,80	0,80	0,80	0,80
1386	0,80	0,80	0,80	0,80
1387	0,80	0,80	0,80	0,80
1388	0,80	0,80	0,80	0,80
1389	0,80	0,80	0,80	0,80
1390	0,80	0,80	0,80	0,80
1391	0,80	0,80	0,80	0,80
1392	0,80	0,80	0,80	0,80
1393	0,80	0,80	0,80	0,80
1394	0,80	0,80	0,80	0,80
1395	0,80	0,80	0,80	0,80
1396	0,80	0,80	0,80	0,80
1397	0,80	0,80	0,80	0,80
1398	0,80	0,80	0,80	0,80
1399	0,80	0,80	0,80	0,80
1400	0,80	0,80	0,80	0,80
1401	0,80	0,80	0,80	0,80
1402	0,80	0,80	0,80	0,80
1403	0,80	0,80	0,80	0,80
1404	0,80	0,80	0,80	0,80
1405	0,80	0,80	0,80	0,80
1406	0,80	0,80	0,80	0,80
1407	0,80	0,80	0,80	0,80
1408	0,80	0,80	0,80	0,80
1409	0,80	0,80	0,80	0,80
1410	0,80	0,80	0,80	0,80
1411	0,80	0,80	0,80	0,80
1412	0,80	0,80	0,80	0,80
1413	0,80	0,80	0,80	0,80
1414	0,80	0,80	0,80	0,80
1415	0,80	0,80	0,80	0,80
1416	0,80	0,80	0,80	0,80
1417	0,80	0,80	0,80	0,80
1418	0,80	0,80	0,80	0,80
1419	0,80	0,80	0,80	0,80
1420	0,80	0,80	0,80	0,80
1421	0,80	0,80	0,80	0,80
1422	0,80	0,80	0,80	0,80
1423	0,80	0,80	0,80	0,80
1424	0,80	0,80	0,80	0,80
1425	0,80	0,80	0,80	0,80
1426	0,80	0,80	0,80	0,80
1427	0,80	0,80	0,80	0,80
1428	0,80	0,80	0,80	0,80
1429	0,80	0,80	0,80	0,80
1430	0,80	0,80	0,80	0,80
1431	0,80	0,80	0,80	0,80
1432	0,80	0,80	0,80	0,80
1433	0,80	0,80	0,80	0,80
1434	0,80	0,80	0,80	0,80
1435	0,80	0,80	0,80	0,80
1436	0,80	0,80	0,80	0,80
1437	0,80	0,80	0,80	0,80
1438	0,80	0,80	0,80	0,80
1439	0,80	0,80	0,80	0,80
1440	0,80	0,80	0,80	0,80
1441	0,80	0,80	0,80	0,80
1442	0,80	0,80	0,80	0,80
1443	0,80	0,80	0,80	0,80
1444	0,80	0,80	0,80	0,80
1445	0,80	0,80	0,80	0,80
1446	0,80	0,80	0,80	0,80
1447	0,80	0,80	0,80	0,80
1448	0,80	0,80	0,80	0,80
1449	0,80	0,80	0,80	0,80
1450	0,80	0,80	0,80	0,80
1451	0,80	0,80	0,80	0,80
1452	0,80	0,80	0,80	0,80

Model: Lplan 2036

Groep: (hoofdgroep)

Lijst van Gebouwen, voor rekenmethode Wegverkeerslawaii - RMG-2012, wegverkeer

Naam	Refl. 1k	Refl. 2k	Refl. 4k	Refl. 8k
1453	0,80	0,80	0,80	0,80
1454	0,80	0,80	0,80	0,80
1455	0,80	0,80	0,80	0,80
1456	0,80	0,80	0,80	0,80
1457	0,80	0,80	0,80	0,80
1458	0,80	0,80	0,80	0,80
1459	0,80	0,80	0,80	0,80
1460	0,80	0,80	0,80	0,80
1461	0,80	0,80	0,80	0,80
1462	0,80	0,80	0,80	0,80
1463	0,80	0,80	0,80	0,80
1464	0,80	0,80	0,80	0,80
1465	0,80	0,80	0,80	0,80
1466	0,80	0,80	0,80	0,80
1467	0,80	0,80	0,80	0,80
1468	0,80	0,80	0,80	0,80
1469	0,80	0,80	0,80	0,80
1470	0,80	0,80	0,80	0,80
1471	0,80	0,80	0,80	0,80
1472	0,80	0,80	0,80	0,80
1473	0,80	0,80	0,80	0,80
1474	0,80	0,80	0,80	0,80
1475	0,80	0,80	0,80	0,80
1476	0,80	0,80	0,80	0,80
1477	0,80	0,80	0,80	0,80
1478	0,80	0,80	0,80	0,80
1479	0,80	0,80	0,80	0,80
1480	0,80	0,80	0,80	0,80
1481	0,80	0,80	0,80	0,80
1482	0,80	0,80	0,80	0,80
1483	0,80	0,80	0,80	0,80
1484	0,80	0,80	0,80	0,80
1485	0,80	0,80	0,80	0,80
1486	0,80	0,80	0,80	0,80
1487	0,80	0,80	0,80	0,80
1488	0,80	0,80	0,80	0,80
1489	0,80	0,80	0,80	0,80
1490	0,80	0,80	0,80	0,80
1491	0,80	0,80	0,80	0,80
1492	0,80	0,80	0,80	0,80
1493	0,80	0,80	0,80	0,80
1494	0,80	0,80	0,80	0,80
1495	0,80	0,80	0,80	0,80
1496	0,80	0,80	0,80	0,80
1497	0,80	0,80	0,80	0,80
1498	0,80	0,80	0,80	0,80
1499	0,80	0,80	0,80	0,80
1500	0,80	0,80	0,80	0,80
1501	0,80	0,80	0,80	0,80
1502	0,80	0,80	0,80	0,80
1503	0,80	0,80	0,80	0,80
1504	0,80	0,80	0,80	0,80
1505	0,80	0,80	0,80	0,80
1506	0,80	0,80	0,80	0,80
1507	0,80	0,80	0,80	0,80
1508	0,80	0,80	0,80	0,80
1509	0,80	0,80	0,80	0,80
1510	0,80	0,80	0,80	0,80
1511	0,80	0,80	0,80	0,80
1512	0,80	0,80	0,80	0,80
1513	0,80	0,80	0,80	0,80
1514	0,80	0,80	0,80	0,80
1515	0,80	0,80	0,80	0,80
1516	0,80	0,80	0,80	0,80
1517	0,80	0,80	0,80	0,80
1518	0,80	0,80	0,80	0,80
1519	0,80	0,80	0,80	0,80
1520	0,80	0,80	0,80	0,80
1521	0,80	0,80	0,80	0,80
1523	0,80	0,80	0,80	0,80
1525	0,80	0,80	0,80	0,80
1526	0,80	0,80	0,80	0,80
1527	0,80	0,80	0,80	0,80
1528	0,80	0,80	0,80	0,80
1529	0,80	0,80	0,80	0,80
1530	0,80	0,80	0,80	0,80

Model: Lplan 2036
Groep: (hoofdgroep)
Lijst van Gebouwen, voor rekenmethode Wegverkeerslawaii - RMG-2012, wegverkeer

Naam	Refl. 1k	Refl. 2k	Refl. 4k	Refl. 8k
1531	0,80	0,80	0,80	0,80
1532	0,80	0,80	0,80	0,80
1533	0,80	0,80	0,80	0,80
1534	0,80	0,80	0,80	0,80
1535	0,80	0,80	0,80	0,80
1536	0,80	0,80	0,80	0,80
1537	0,80	0,80	0,80	0,80
1538	0,80	0,80	0,80	0,80
1539	0,80	0,80	0,80	0,80
1540	0,80	0,80	0,80	0,80
1541	0,80	0,80	0,80	0,80
1542	0,80	0,80	0,80	0,80
1543	0,80	0,80	0,80	0,80
1544	0,80	0,80	0,80	0,80
1545	0,80	0,80	0,80	0,80
1546	0,80	0,80	0,80	0,80
1547	0,80	0,80	0,80	0,80
1548	0,80	0,80	0,80	0,80
1549	0,80	0,80	0,80	0,80
1550	0,80	0,80	0,80	0,80
1551	0,80	0,80	0,80	0,80
1552	0,80	0,80	0,80	0,80
1553	0,80	0,80	0,80	0,80
1554	0,80	0,80	0,80	0,80
1555	0,80	0,80	0,80	0,80
1556	0,80	0,80	0,80	0,80
1557	0,80	0,80	0,80	0,80
1558	0,80	0,80	0,80	0,80
1559	0,80	0,80	0,80	0,80
1560	0,80	0,80	0,80	0,80
1561	0,80	0,80	0,80	0,80
1562	0,80	0,80	0,80	0,80
1563	0,80	0,80	0,80	0,80
1564	0,80	0,80	0,80	0,80
1565	0,80	0,80	0,80	0,80
1566	0,80	0,80	0,80	0,80
1567	0,80	0,80	0,80	0,80
1568	0,80	0,80	0,80	0,80
1569	0,80	0,80	0,80	0,80
1570	0,80	0,80	0,80	0,80
1571	0,80	0,80	0,80	0,80
1572	0,80	0,80	0,80	0,80
1573	0,80	0,80	0,80	0,80
1574	0,80	0,80	0,80	0,80
1575	0,80	0,80	0,80	0,80
1576	0,80	0,80	0,80	0,80
1577	0,80	0,80	0,80	0,80
1578	0,80	0,80	0,80	0,80
1579	0,80	0,80	0,80	0,80
1580	0,80	0,80	0,80	0,80
1581	0,80	0,80	0,80	0,80
1582	0,80	0,80	0,80	0,80
1583	0,80	0,80	0,80	0,80
1584	0,80	0,80	0,80	0,80
1585	0,80	0,80	0,80	0,80
1586	0,80	0,80	0,80	0,80
1587	0,80	0,80	0,80	0,80
1588	0,80	0,80	0,80	0,80
1589	0,80	0,80	0,80	0,80
1590	0,80	0,80	0,80	0,80
1591	0,80	0,80	0,80	0,80
1592	0,80	0,80	0,80	0,80
1593	0,80	0,80	0,80	0,80
1594	0,80	0,80	0,80	0,80
1595	0,80	0,80	0,80	0,80
1596	0,80	0,80	0,80	0,80
1597	0,80	0,80	0,80	0,80
1598	0,80	0,80	0,80	0,80
1599	0,80	0,80	0,80	0,80
1600	0,80	0,80	0,80	0,80
1601	0,80	0,80	0,80	0,80
1602	0,80	0,80	0,80	0,80
1603	0,80	0,80	0,80	0,80
1604	0,80	0,80	0,80	0,80
1605	0,80	0,80	0,80	0,80
1606	0,80	0,80	0,80	0,80

Model: Lplan 2036
Groep: (hoofdgroep)
Lijst van Gebouwen, voor rekenmethode Wegverkeerslawai - RMG-2012, wegverkeer

Naam	Refl. 1k	Refl. 2k	Refl. 4k	Refl. 8k
1607	0,80	0,80	0,80	0,80
1608	0,80	0,80	0,80	0,80
1609	0,80	0,80	0,80	0,80
1610	0,80	0,80	0,80	0,80
1611	0,80	0,80	0,80	0,80
1612	0,80	0,80	0,80	0,80
1613	0,80	0,80	0,80	0,80
1614	0,80	0,80	0,80	0,80
1615	0,80	0,80	0,80	0,80
1616	0,80	0,80	0,80	0,80
1617	0,80	0,80	0,80	0,80
1618	0,80	0,80	0,80	0,80
1619	0,80	0,80	0,80	0,80
1620	0,80	0,80	0,80	0,80
1621	0,80	0,80	0,80	0,80
1622	0,80	0,80	0,80	0,80
1623	0,80	0,80	0,80	0,80
1624	0,80	0,80	0,80	0,80
1625	0,80	0,80	0,80	0,80
1626	0,80	0,80	0,80	0,80
1627	0,80	0,80	0,80	0,80
1628	0,80	0,80	0,80	0,80
1629	0,80	0,80	0,80	0,80
1630	0,80	0,80	0,80	0,80
1631	0,80	0,80	0,80	0,80
1632	0,80	0,80	0,80	0,80
1633	0,80	0,80	0,80	0,80
1634	0,80	0,80	0,80	0,80
1635	0,80	0,80	0,80	0,80
1636	0,80	0,80	0,80	0,80
1637	0,80	0,80	0,80	0,80
1638	0,80	0,80	0,80	0,80
1639	0,80	0,80	0,80	0,80
1640	0,80	0,80	0,80	0,80
1641	0,80	0,80	0,80	0,80
1642	0,80	0,80	0,80	0,80
1643	0,80	0,80	0,80	0,80
1644	0,80	0,80	0,80	0,80
1645	0,80	0,80	0,80	0,80
1646	0,80	0,80	0,80	0,80
1647	0,80	0,80	0,80	0,80
1648	0,80	0,80	0,80	0,80
1649	0,80	0,80	0,80	0,80
1650	0,80	0,80	0,80	0,80
1651	0,80	0,80	0,80	0,80
1652	0,80	0,80	0,80	0,80
1653	0,80	0,80	0,80	0,80
1654	0,80	0,80	0,80	0,80
1655	0,80	0,80	0,80	0,80
1656	0,80	0,80	0,80	0,80
1657	0,80	0,80	0,80	0,80
1658	0,80	0,80	0,80	0,80
1659	0,80	0,80	0,80	0,80
1660	0,80	0,80	0,80	0,80
1661	0,80	0,80	0,80	0,80
1662	0,80	0,80	0,80	0,80
1663	0,80	0,80	0,80	0,80
1664	0,80	0,80	0,80	0,80
1665	0,80	0,80	0,80	0,80
1666	0,80	0,80	0,80	0,80
1667	0,80	0,80	0,80	0,80
1668	0,80	0,80	0,80	0,80
1669	0,80	0,80	0,80	0,80
1670	0,80	0,80	0,80	0,80
1671	0,80	0,80	0,80	0,80
1672	0,80	0,80	0,80	0,80
1673	0,80	0,80	0,80	0,80
1674	0,80	0,80	0,80	0,80
1675	0,80	0,80	0,80	0,80
1676	0,80	0,80	0,80	0,80
1677	0,80	0,80	0,80	0,80
1678	0,80	0,80	0,80	0,80
1679	0,80	0,80	0,80	0,80
1680	0,80	0,80	0,80	0,80
1681	0,80	0,80	0,80	0,80
1682	0,80	0,80	0,80	0,80

Model: Lplan 2036
Groep: (hoofdgroep)
Lijst van Gebouwen, voor rekenmethode Wegverkeerslawaii - RMG-2012, wegverkeer

Naam	Refl. 1k	Refl. 2k	Refl. 4k	Refl. 8k
1683	0,80	0,80	0,80	0,80
1684	0,80	0,80	0,80	0,80
1685	0,80	0,80	0,80	0,80
1686	0,80	0,80	0,80	0,80
1687	0,80	0,80	0,80	0,80
1688	0,80	0,80	0,80	0,80
1689	0,80	0,80	0,80	0,80
1690	0,80	0,80	0,80	0,80
1691	0,80	0,80	0,80	0,80
1692	0,80	0,80	0,80	0,80
1693	0,80	0,80	0,80	0,80
1694	0,80	0,80	0,80	0,80
1695	0,80	0,80	0,80	0,80
1696	0,80	0,80	0,80	0,80
1697	0,80	0,80	0,80	0,80
1698	0,80	0,80	0,80	0,80
1699	0,80	0,80	0,80	0,80
1700	0,80	0,80	0,80	0,80
1701	0,80	0,80	0,80	0,80
1702	0,80	0,80	0,80	0,80
1703	0,80	0,80	0,80	0,80
1704	0,80	0,80	0,80	0,80
1705	0,80	0,80	0,80	0,80
1706	0,80	0,80	0,80	0,80
1707	0,80	0,80	0,80	0,80
1708	0,80	0,80	0,80	0,80
1709	0,80	0,80	0,80	0,80
1710	0,80	0,80	0,80	0,80
1712	0,80	0,80	0,80	0,80
1714	0,80	0,80	0,80	0,80
1715	0,80	0,80	0,80	0,80
1716	0,80	0,80	0,80	0,80
1717	0,80	0,80	0,80	0,80
1718	0,80	0,80	0,80	0,80
1719	0,80	0,80	0,80	0,80
1720	0,80	0,80	0,80	0,80
1721	0,80	0,80	0,80	0,80
1722	0,80	0,80	0,80	0,80
1723	0,80	0,80	0,80	0,80
1724	0,80	0,80	0,80	0,80
1725	0,80	0,80	0,80	0,80
1726	0,80	0,80	0,80	0,80
1727	0,80	0,80	0,80	0,80
1728	0,80	0,80	0,80	0,80
1729	0,80	0,80	0,80	0,80
1730	0,80	0,80	0,80	0,80
1731	0,80	0,80	0,80	0,80
1732	0,80	0,80	0,80	0,80
1733	0,80	0,80	0,80	0,80
1734	0,80	0,80	0,80	0,80
1735	0,80	0,80	0,80	0,80
1736	0,80	0,80	0,80	0,80
1737	0,80	0,80	0,80	0,80
1738	0,80	0,80	0,80	0,80
1739	0,80	0,80	0,80	0,80
1740	0,80	0,80	0,80	0,80
1741	0,80	0,80	0,80	0,80
1742	0,80	0,80	0,80	0,80
1743	0,80	0,80	0,80	0,80
1744	0,80	0,80	0,80	0,80
1745	0,80	0,80	0,80	0,80
1746	0,80	0,80	0,80	0,80
1747	0,80	0,80	0,80	0,80
1748	0,80	0,80	0,80	0,80
1749	0,80	0,80	0,80	0,80
1750	0,80	0,80	0,80	0,80
1751	0,80	0,80	0,80	0,80
1752	0,80	0,80	0,80	0,80
1753	0,80	0,80	0,80	0,80
1754	0,80	0,80	0,80	0,80
1755	0,80	0,80	0,80	0,80
1756	0,80	0,80	0,80	0,80
1757	0,80	0,80	0,80	0,80
1758	0,80	0,80	0,80	0,80
1759	0,80	0,80	0,80	0,80
1760	0,80	0,80	0,80	0,80

Model: Lplan 2036
Groep: (hoofdgroep)
Lijst van Gebouwen, voor rekenmethode Wegverkeerslawaii - RMG-2012, wegverkeer

Naam	Refl. 1k	Refl. 2k	Refl. 4k	Refl. 8k
1761	0,80	0,80	0,80	0,80
1762	0,80	0,80	0,80	0,80
1763	0,80	0,80	0,80	0,80
1764	0,80	0,80	0,80	0,80
1765	0,80	0,80	0,80	0,80
1766	0,80	0,80	0,80	0,80
1767	0,80	0,80	0,80	0,80
1768	0,80	0,80	0,80	0,80
1769	0,80	0,80	0,80	0,80
1770	0,80	0,80	0,80	0,80
1771	0,80	0,80	0,80	0,80
1772	0,80	0,80	0,80	0,80
1773	0,80	0,80	0,80	0,80
1774	0,80	0,80	0,80	0,80
1775	0,80	0,80	0,80	0,80
1776	0,80	0,80	0,80	0,80
1777	0,80	0,80	0,80	0,80
1778	0,80	0,80	0,80	0,80
1779	0,80	0,80	0,80	0,80
1780	0,80	0,80	0,80	0,80
1781	0,80	0,80	0,80	0,80
1782	0,80	0,80	0,80	0,80
1783	0,80	0,80	0,80	0,80
1784	0,80	0,80	0,80	0,80
1785	0,80	0,80	0,80	0,80
1786	0,80	0,80	0,80	0,80
1787	0,80	0,80	0,80	0,80
1788	0,80	0,80	0,80	0,80
1789	0,80	0,80	0,80	0,80
1790	0,80	0,80	0,80	0,80
1791	0,80	0,80	0,80	0,80
1792	0,80	0,80	0,80	0,80
1793	0,80	0,80	0,80	0,80
1794	0,80	0,80	0,80	0,80
1795	0,80	0,80	0,80	0,80
1796	0,80	0,80	0,80	0,80
1797	0,80	0,80	0,80	0,80
1798	0,80	0,80	0,80	0,80
1799	0,80	0,80	0,80	0,80
1800	0,80	0,80	0,80	0,80
1801	0,80	0,80	0,80	0,80
1802	0,80	0,80	0,80	0,80
1803	0,80	0,80	0,80	0,80
1804	0,80	0,80	0,80	0,80
1805	0,80	0,80	0,80	0,80
1806	0,80	0,80	0,80	0,80
1807	0,80	0,80	0,80	0,80
1808	0,80	0,80	0,80	0,80
1809	0,80	0,80	0,80	0,80
1810	0,80	0,80	0,80	0,80
1811	0,80	0,80	0,80	0,80
1812	0,80	0,80	0,80	0,80
1813	0,80	0,80	0,80	0,80
1814	0,80	0,80	0,80	0,80
1815	0,80	0,80	0,80	0,80
1816	0,80	0,80	0,80	0,80
1817	0,80	0,80	0,80	0,80
1818	0,80	0,80	0,80	0,80
1819	0,80	0,80	0,80	0,80
1820	0,80	0,80	0,80	0,80
1821	0,80	0,80	0,80	0,80
1822	0,80	0,80	0,80	0,80
1823	0,80	0,80	0,80	0,80
1824	0,80	0,80	0,80	0,80
1825	0,80	0,80	0,80	0,80
1826	0,80	0,80	0,80	0,80
1827	0,80	0,80	0,80	0,80
1828	0,80	0,80	0,80	0,80
1829	0,80	0,80	0,80	0,80
1830	0,80	0,80	0,80	0,80
1831	0,80	0,80	0,80	0,80
1832	0,80	0,80	0,80	0,80
1833	0,80	0,80	0,80	0,80
1835	0,80	0,80	0,80	0,80
1836	0,80	0,80	0,80	0,80
1837	0,80	0,80	0,80	0,80

Model: Lplan 2036
Groep: (hoofdgroep)
Lijst van Gebouwen, voor rekenmethode Wegverkeerslawaii - RMG-2012, wegverkeer

Naam	Refl. 1k	Refl. 2k	Refl. 4k	Refl. 8k
1838	0,80	0,80	0,80	0,80
1839	0,80	0,80	0,80	0,80
1840	0,80	0,80	0,80	0,80
1841	0,80	0,80	0,80	0,80
1842	0,80	0,80	0,80	0,80
1843	0,80	0,80	0,80	0,80
1844	0,80	0,80	0,80	0,80
1845	0,80	0,80	0,80	0,80
1846	0,80	0,80	0,80	0,80
1847	0,80	0,80	0,80	0,80
1848	0,80	0,80	0,80	0,80
1849	0,80	0,80	0,80	0,80
1850	0,80	0,80	0,80	0,80
1851	0,80	0,80	0,80	0,80
1852	0,80	0,80	0,80	0,80
1853	0,80	0,80	0,80	0,80
1854	0,80	0,80	0,80	0,80
1855	0,80	0,80	0,80	0,80
1856	0,80	0,80	0,80	0,80
1857	0,80	0,80	0,80	0,80
1858	0,80	0,80	0,80	0,80
1859	0,80	0,80	0,80	0,80
1860	0,80	0,80	0,80	0,80
1861	0,80	0,80	0,80	0,80
1862	0,80	0,80	0,80	0,80
1863	0,80	0,80	0,80	0,80
1864	0,80	0,80	0,80	0,80
1865	0,80	0,80	0,80	0,80
1866	0,80	0,80	0,80	0,80
1867	0,80	0,80	0,80	0,80
1868	0,80	0,80	0,80	0,80
1869	0,80	0,80	0,80	0,80
1870	0,80	0,80	0,80	0,80
1871	0,80	0,80	0,80	0,80
1872	0,80	0,80	0,80	0,80
1873	0,80	0,80	0,80	0,80
1874	0,80	0,80	0,80	0,80
1875	0,80	0,80	0,80	0,80
1876	0,80	0,80	0,80	0,80
1877	0,80	0,80	0,80	0,80
1878	0,80	0,80	0,80	0,80
1879	0,80	0,80	0,80	0,80
1880	0,80	0,80	0,80	0,80
1881	0,80	0,80	0,80	0,80
1882	0,80	0,80	0,80	0,80
1883	0,80	0,80	0,80	0,80
1884	0,80	0,80	0,80	0,80
1885	0,80	0,80	0,80	0,80
1886	0,80	0,80	0,80	0,80
1887	0,80	0,80	0,80	0,80
1888	0,80	0,80	0,80	0,80
1889	0,80	0,80	0,80	0,80
1890	0,80	0,80	0,80	0,80
1891	0,80	0,80	0,80	0,80
1892	0,80	0,80	0,80	0,80
1893	0,80	0,80	0,80	0,80
1894	0,80	0,80	0,80	0,80
1895	0,80	0,80	0,80	0,80
1896	0,80	0,80	0,80	0,80
1897	0,80	0,80	0,80	0,80
1898	0,80	0,80	0,80	0,80
1899	0,80	0,80	0,80	0,80
1900	0,80	0,80	0,80	0,80
1901	0,80	0,80	0,80	0,80
1902	0,80	0,80	0,80	0,80
1903	0,80	0,80	0,80	0,80
1904	0,80	0,80	0,80	0,80
1905	0,80	0,80	0,80	0,80
1906	0,80	0,80	0,80	0,80
1907	0,80	0,80	0,80	0,80
1908	0,80	0,80	0,80	0,80
1909	0,80	0,80	0,80	0,80
1910	0,80	0,80	0,80	0,80
1911	0,80	0,80	0,80	0,80
1912	0,80	0,80	0,80	0,80
1913	0,80	0,80	0,80	0,80

Model: Lplan 2036
Groep: (hoofdgroep)
Lijst van Gebouwen, voor rekenmethode Wegverkeerslawaii - RMG-2012, wegverkeer

Naam	Refl. 1k	Refl. 2k	Refl. 4k	Refl. 8k
1914	0,80	0,80	0,80	0,80
1915	0,80	0,80	0,80	0,80
1916	0,80	0,80	0,80	0,80
1917	0,80	0,80	0,80	0,80
1918	0,80	0,80	0,80	0,80
1919	0,80	0,80	0,80	0,80
1920	0,80	0,80	0,80	0,80
1921	0,80	0,80	0,80	0,80
1922	0,80	0,80	0,80	0,80
1923	0,80	0,80	0,80	0,80
1924	0,80	0,80	0,80	0,80
1925	0,80	0,80	0,80	0,80
1926	0,80	0,80	0,80	0,80
1927	0,80	0,80	0,80	0,80
1928	0,80	0,80	0,80	0,80
1929	0,80	0,80	0,80	0,80
1930	0,80	0,80	0,80	0,80
1931	0,80	0,80	0,80	0,80
1932	0,80	0,80	0,80	0,80
1933	0,80	0,80	0,80	0,80
1934	0,80	0,80	0,80	0,80
1935	0,80	0,80	0,80	0,80
1936	0,80	0,80	0,80	0,80
1937	0,80	0,80	0,80	0,80
1938	0,80	0,80	0,80	0,80
1939	0,80	0,80	0,80	0,80
1940	0,80	0,80	0,80	0,80
1941	0,80	0,80	0,80	0,80
1942	0,80	0,80	0,80	0,80
1943	0,80	0,80	0,80	0,80
1944	0,80	0,80	0,80	0,80
1945	0,80	0,80	0,80	0,80
1946	0,80	0,80	0,80	0,80
1947	0,80	0,80	0,80	0,80
1948	0,80	0,80	0,80	0,80
1949	0,80	0,80	0,80	0,80
1950	0,80	0,80	0,80	0,80
1951	0,80	0,80	0,80	0,80
1952	0,80	0,80	0,80	0,80
1953	0,80	0,80	0,80	0,80
1954	0,80	0,80	0,80	0,80
1955	0,80	0,80	0,80	0,80
1956	0,80	0,80	0,80	0,80
1957	0,80	0,80	0,80	0,80
1958	0,80	0,80	0,80	0,80
1959	0,80	0,80	0,80	0,80
1960	0,80	0,80	0,80	0,80
1961	0,80	0,80	0,80	0,80
1962	0,80	0,80	0,80	0,80
1963	0,80	0,80	0,80	0,80
1964	0,80	0,80	0,80	0,80
1965	0,80	0,80	0,80	0,80
1966	0,80	0,80	0,80	0,80
1967	0,80	0,80	0,80	0,80
1968	0,80	0,80	0,80	0,80
1969	0,80	0,80	0,80	0,80
1970	0,80	0,80	0,80	0,80
1971	0,80	0,80	0,80	0,80
1972	0,80	0,80	0,80	0,80
1973	0,80	0,80	0,80	0,80
1974	0,80	0,80	0,80	0,80
1975	0,80	0,80	0,80	0,80
1976	0,80	0,80	0,80	0,80
1977	0,80	0,80	0,80	0,80
1978	0,80	0,80	0,80	0,80
1979	0,80	0,80	0,80	0,80
1980	0,80	0,80	0,80	0,80
1981	0,80	0,80	0,80	0,80
1982	0,80	0,80	0,80	0,80
1983	0,80	0,80	0,80	0,80
1984	0,80	0,80	0,80	0,80
1985	0,80	0,80	0,80	0,80
1986	0,80	0,80	0,80	0,80
1987	0,80	0,80	0,80	0,80
1988	0,80	0,80	0,80	0,80
1989	0,80	0,80	0,80	0,80

Model: Lplan 2036
Groep: (hoofdgroep)
Lijst van Gebouwen, voor rekenmethode Wegverkeerslawaii - RMG-2012, wegverkeer

Naam	Refl. 1k	Refl. 2k	Refl. 4k	Refl. 8k
1990	0,80	0,80	0,80	0,80
1991	0,80	0,80	0,80	0,80
1992	0,80	0,80	0,80	0,80
1993	0,80	0,80	0,80	0,80
1994	0,80	0,80	0,80	0,80
1995	0,80	0,80	0,80	0,80
1997	0,80	0,80	0,80	0,80
1998	0,80	0,80	0,80	0,80
1999	0,80	0,80	0,80	0,80
2000	0,80	0,80	0,80	0,80
2001	0,80	0,80	0,80	0,80
2002	0,80	0,80	0,80	0,80
2003	0,80	0,80	0,80	0,80
2004	0,80	0,80	0,80	0,80
2005	0,80	0,80	0,80	0,80
2006	0,80	0,80	0,80	0,80
2007	0,80	0,80	0,80	0,80
2008	0,80	0,80	0,80	0,80
2009	0,80	0,80	0,80	0,80
2010	0,80	0,80	0,80	0,80
2011	0,80	0,80	0,80	0,80
2012	0,80	0,80	0,80	0,80
2013	0,80	0,80	0,80	0,80
2014	0,80	0,80	0,80	0,80
2015	0,80	0,80	0,80	0,80
2016	0,80	0,80	0,80	0,80
2017	0,80	0,80	0,80	0,80
2018	0,80	0,80	0,80	0,80
2019	0,80	0,80	0,80	0,80
2020	0,80	0,80	0,80	0,80
2021	0,80	0,80	0,80	0,80
2022	0,80	0,80	0,80	0,80
2023	0,80	0,80	0,80	0,80
2024	0,80	0,80	0,80	0,80
2025	0,80	0,80	0,80	0,80
2026	0,80	0,80	0,80	0,80
2027	0,80	0,80	0,80	0,80
2028	0,80	0,80	0,80	0,80
2029	0,80	0,80	0,80	0,80
2030	0,80	0,80	0,80	0,80
2031	0,80	0,80	0,80	0,80
2032	0,80	0,80	0,80	0,80
2033	0,80	0,80	0,80	0,80
2034	0,80	0,80	0,80	0,80
2035	0,80	0,80	0,80	0,80
2036	0,80	0,80	0,80	0,80
2037	0,80	0,80	0,80	0,80
2038	0,80	0,80	0,80	0,80
2039	0,80	0,80	0,80	0,80
2040	0,80	0,80	0,80	0,80
2041	0,80	0,80	0,80	0,80
2042	0,80	0,80	0,80	0,80
2043	0,80	0,80	0,80	0,80
2044	0,80	0,80	0,80	0,80
2045	0,80	0,80	0,80	0,80
2046	0,80	0,80	0,80	0,80
2047	0,80	0,80	0,80	0,80
2048	0,80	0,80	0,80	0,80
2049	0,80	0,80	0,80	0,80
2050	0,80	0,80	0,80	0,80
2051	0,80	0,80	0,80	0,80
2052	0,80	0,80	0,80	0,80
2053	0,80	0,80	0,80	0,80
2054	0,80	0,80	0,80	0,80
2055	0,80	0,80	0,80	0,80
2056	0,80	0,80	0,80	0,80
2057	0,80	0,80	0,80	0,80
2058	0,80	0,80	0,80	0,80
2059	0,80	0,80	0,80	0,80
2060	0,80	0,80	0,80	0,80
2061	0,80	0,80	0,80	0,80
2062	0,80	0,80	0,80	0,80
2063	0,80	0,80	0,80	0,80
2064	0,80	0,80	0,80	0,80
2065	0,80	0,80	0,80	0,80
2066	0,80	0,80	0,80	0,80

Model: Lplan 2036
Groep: (hoofdgroep)
Lijst van Gebouwen, voor rekenmethode Wegverkeerslawaaï - RMG-2012, wegverkeer

Naam	Omschr.	Hoogte	Maaiveld	Hdef.	Functie	Gebouwtype	Trust	Cp	Zwevend	Refl. 63	Refl. 125	Refl. 250	Refl. 500
2067	Geen verblijfsobject	3,00	0,00	Relatief	woonfunctie	Geen woning	50	Scherp	False	0,80	0,80	0,80	0,80
2068	Geen verblijfsobject	4,20	0,00	Relatief		Geen woning	90	Scherp	False	0,80	0,80	0,80	0,80
2069	Geen verblijfsobject	4,00	0,00	Relatief		Geen woning	90	Scherp	False	0,80	0,80	0,80	0,80
2070	Boslaan 37 Dorst	4,80	0,00	Relatief		Enkele woning	90	Scherp	False	0,80	0,80	0,80	0,80
2071	Geen verblijfsobject	3,20	0,00	Relatief		Geen woning	90	Scherp	False	0,80	0,80	0,80	0,80
2072	Geen verblijfsobject	3,00	0,00	Relatief	overige gebruiksfunctie	Geen woning	50	Scherp	False	0,80	0,80	0,80	0,80
2073	Generaal Maczekstraat 39 Dorst	3,50	0,00	Relatief		Geen woning	90	Scherp	False	0,80	0,80	0,80	0,80
2074	Geen verblijfsobject	3,00	0,00	Relatief		Geen woning	50	Scherp	False	0,80	0,80	0,80	0,80
2075	Posteleinpad 4 Dorst	8,00	0,00	Relatief		Enkele woning	0	Scherp	False	0,80	0,80	0,80	0,80
2076	Meiraap 13 Dorst	15,30	0,00	Relatief		Enkele woning	50	Scherp	False	0,80	0,80	0,80	0,80
2077	Geen verblijfsobject	3,00	0,00	Relatief	woonfunctie	Geen woning	50	Scherp	False	0,80	0,80	0,80	0,80
2078	Boommarter 3 Dorst	8,40	0,00	Relatief		Enkele woning	90	Scherp	False	0,80	0,80	0,80	0,80
2079	Waterjuffer 23 Dorst	14,90	0,00	Relatief		Enkele woning	50	Scherp	False	0,80	0,80	0,80	0,80
2080	Kardoenpad 13 Dorst	8,00	0,00	Relatief		Enkele woning	50	Scherp	False	0,80	0,80	0,80	0,80
2081	Oude Tilburgsebaan 6A Dorst	8,00	0,00	Relatief		Enkele woning	50	Scherp	False	0,80	0,80	0,80	0,80
2082	Molenleij 1 Dorst	2,40	0,00	Relatief	woonfunctie	Enkele woning	50	Scherp	False	0,80	0,80	0,80	0,80
2083	Geen verblijfsobject	3,00	0,00	Relatief		Geen woning	50	Scherp	False	0,80	0,80	0,80	0,80
2084	Geen verblijfsobject	3,00	0,00	Relatief		Geen woning	50	Scherp	False	0,80	0,80	0,80	0,80
2085	Palmkool 6 Dorst	8,00	0,00	Relatief		Enkele woning	0	Scherp	False	0,80	0,80	0,80	0,80
2086	Palmkool 4 Dorst	8,00	0,00	Relatief		Enkele woning	0	Scherp	False	0,80	0,80	0,80	0,80
2087	Mispelstraat 4 Dorst	3,80	0,00	Relatief	bijeenkomstfunctie;sportfunctie	Geen woning	90	Scherp	False	0,80	0,80	0,80	0,80
2088	Geen verblijfsobject	0,00	0,00	Relatief		Enkele woning	0	Scherp	False	0,80	0,80	0,80	0,80
2089	Geen verblijfsobject	3,00	0,00	Relatief		Geen woning	50	Scherp	False	0,80	0,80	0,80	0,80
2090	Geen verblijfsobject	3,00	0,00	Relatief		Geen woning	50	Scherp	False	0,80	0,80	0,80	0,80
2091	Geen verblijfsobject	3,00	0,00	Relatief		Geen woning	50	Scherp	False	0,80	0,80	0,80	0,80
2092	Geen verblijfsobject	3,00	0,00	Relatief		Geen woning	50	Scherp	False	0,80	0,80	0,80	0,80
2093	Geen verblijfsobject	3,00	0,00	Relatief		Geen woning	50	Scherp	False	0,80	0,80	0,80	0,80
2094	Geen verblijfsobject	3,00	0,00	Relatief		Geen woning	50	Scherp	False	0,80	0,80	0,80	0,80
2095	Geen verblijfsobject	3,00	0,00	Relatief		Geen woning	50	Scherp	False	0,80	0,80	0,80	0,80
2096	Geen verblijfsobject	3,00	0,00	Relatief		Geen woning	50	Scherp	False	0,80	0,80	0,80	0,80
2097	Geen verblijfsobject	3,00	0,00	Relatief		Geen woning	0	Scherp	False	0,80	0,80	0,80	0,80
2098	Geen verblijfsobject	3,00	0,00	Relatief		Geen woning	50	Scherp	False	0,80	0,80	0,80	0,80
2099	Geen verblijfsobject	3,00	0,00	Relatief		Geen woning	50	Scherp	False	0,80	0,80	0,80	0,80
2100	Geen verblijfsobject	3,00	0,00	Relatief		Geen woning	50	Scherp	False	0,80	0,80	0,80	0,80
2101	Geen verblijfsobject	3,00	0,00	Relatief		Geen woning	50	Scherp	False	0,80	0,80	0,80	0,80
2102	Geen verblijfsobject	3,00	0,00	Relatief	woonfunctie;gezondheidszorgfunctie	Geen woning	50	Scherp	False	0,80	0,80	0,80	0,80
2103	Geen verblijfsobject	0,00	0,00	Relatief		Geen woning	0	Scherp	False	0,80	0,80	0,80	0,80
1872	Geerstraat 1 Dorst	3,00	0,00	Relatief		Enkele woning	0	Scherp	False	0,80	0,80	0,80	0,80
1872	Geerstraat 1 Dorst	3,00	0,00	Relatief		Enkele woning	0	Scherp	False	0,80	0,80	0,80	0,80
1872	Geerstraat 1 Dorst	7,00	0,00	Relatief		Enkele woning	0	Scherp	False	0,80	0,80	0,80	0,80
1872	Geerstraat 1 Dorst	5,00	0,00	Relatief	woonfunctie;gezondheidszorgfunctie	Enkele woning	0	Scherp	False	0,80	0,80	0,80	0,80
1872	Geerstraat 1 Dorst	7,00	0,00	Relatief		Enkele woning	0	Scherp	False	0,80	0,80	0,80	0,80
1872	Geerstraat 1 Dorst	7,00	0,00	Relatief		Enkele woning	0	Scherp	False	0,80	0,80	0,80	0,80
1872	Geerstraat 1 Dorst	7,00	0,00	Relatief		Enkele woning	0	Scherp	False	0,80	0,80	0,80	0,80
1605	Groenestraat 22 Dorst	7,00	0,00	Relatief		Enkele woning	0	Scherp	False	0,80	0,80	0,80	0,80
484	Rijksweg 172 Dorst	3,10	0,00	Relatief	woonfunctie	Enkele woning	50	Scherp	False	0,80	0,80	0,80	0,80
688	687_Rijksweg Dorst	3,00	0,00	Relatief	woonfunctie	Meerdere woningen	90	Scherp	False	0,80	0,80	0,80	0,80

Model: Lplan 2036

Groep: (hoofdgroep)

Lijst van Gebouwen, voor rekenmethode Wegverkeerslawaaï - RMG-2012, wegverkeer

Naam	Refl. 1k	Refl. 2k	Refl. 4k	Refl. 8k
2067	0,80	0,80	0,80	0,80
2068	0,80	0,80	0,80	0,80
2069	0,80	0,80	0,80	0,80
2070	0,80	0,80	0,80	0,80
2071	0,80	0,80	0,80	0,80
2072	0,80	0,80	0,80	0,80
2073	0,80	0,80	0,80	0,80
2074	0,80	0,80	0,80	0,80
2075	0,80	0,80	0,80	0,80
2076	0,80	0,80	0,80	0,80
2077	0,80	0,80	0,80	0,80
2078	0,80	0,80	0,80	0,80
2079	0,80	0,80	0,80	0,80
2080	0,80	0,80	0,80	0,80
2081	0,80	0,80	0,80	0,80
2082	0,80	0,80	0,80	0,80
2083	0,80	0,80	0,80	0,80
2084	0,80	0,80	0,80	0,80
2085	0,80	0,80	0,80	0,80
2086	0,80	0,80	0,80	0,80
2087	0,80	0,80	0,80	0,80
2088	0,80	0,80	0,80	0,80
2089	0,80	0,80	0,80	0,80
2090	0,80	0,80	0,80	0,80
2091	0,80	0,80	0,80	0,80
2092	0,80	0,80	0,80	0,80
2093	0,80	0,80	0,80	0,80
2094	0,80	0,80	0,80	0,80
2095	0,80	0,80	0,80	0,80
2096	0,80	0,80	0,80	0,80
2097	0,80	0,80	0,80	0,80
2098	0,80	0,80	0,80	0,80
2099	0,80	0,80	0,80	0,80
2100	0,80	0,80	0,80	0,80
2101	0,80	0,80	0,80	0,80
2102	0,80	0,80	0,80	0,80
2103	0,80	0,80	0,80	0,80
1872	0,80	0,80	0,80	0,80
1872	0,80	0,80	0,80	0,80
1872	0,80	0,80	0,80	0,80
1872	0,80	0,80	0,80	0,80
1872	0,80	0,80	0,80	0,80
1872	0,80	0,80	0,80	0,80
1872	0,80	0,80	0,80	0,80
1872	0,80	0,80	0,80	0,80
1605	0,80	0,80	0,80	0,80
484	0,80	0,80	0,80	0,80
688	0,80	0,80	0,80	0,80

Lijst van Bodemgebieden, voor rekenmethode Wegverkeerslawaaï - RMG-2012, wegverkeer

Naam	Omschr.	Bf
	erf	0,00
	erf	0,00
	erf	0,00
	erf	0,00
	erf	0,00
	erf	0,00
	gesloten verharding	0,00
	erf	0,00
	erf	0,00
	erf	0,00
	erf	0,00
	erf	0,00
	erf	0,00
	erf	0,00
	erf	0,00
	erf	0,00
	erf	0,00
	erf	0,00
	erf	0,00
	erf	0,00
	erf	0,00
	erf	0,00
	erf	0,00
	gesloten verharding:cementbeton	0,00
	open verharding:beton element	0,00
	open verharding:beton element	0,00
	erf	0,00
	erf	0,00
	erf	0,00
	half verhard:grind	0,00
	erf	0,00
	half verhard:grind	0,00
	erf	0,00
	erf	0,00
	erf	0,00
	erf	0,00
	erf	0,00
	erf	0,00
	gesloten verharding:cementbeton	0,00
	erf	0,00
	open verharding	0,00
	erf	0,00
	erf	0,00
	erf	0,00
	erf	0,00
	erf	0,00

Model: Lplan 2036
Groep: (hoofdgroep)
Lijst van Bodemgebieden, voor rekenmethode Wegverkeerslawaaï - RMG-2012, wegverkeer

Naam	Omschr.	Bf
erf		0,00
erf		0,00
erf		0,00
erf		0,00
erf		0,00
erf		0,00
erf		0,00
erf		0,00
erf		0,00
half verhard:gravel		0,00
half verhard:gravel		0,00
half verhard:gravel		0,00
half verhard:gravel		0,00
erf		0,00
erf		0,00
erf		0,00
open verharding:tegels		0,00
erf		0,00
erf		0,00
erf		0,00
erf		0,00
erf		0,00
open verharding:tegels		0,00
open verharding:sierbestrating		0,00
open verharding:tegels		0,00
gesloten verharding:cementbeton		0,00
open verharding:betonstraatstenen		0,00
erf		0,00
erf		0,00
half verhard:grind		0,00
erf		0,00
erf		0,00
erf		0,00
open verharding:tegels		0,00
open verharding:tegels		0,00
erf		0,00
open verharding:betonstraatstenen		0,00
gesloten verharding		0,00
erf		0,00
erf		0,00
open verharding:tegels		0,00
gesloten verharding:asfalt		0,00
open verharding:tegels		0,00
open verharding:tegels		0,00
erf		0,00
half verhard:grasklinkers		0,00
half verhard:grasklinkers		0,00
erf		0,00

Model: Lplan 2036
Groep: (hoofdgroep)
Lijst van Bodemgebieden, voor rekenmethode Wegverkeerslawaaï - RMG-2012, wegverkeer

Naam	Omschr.	Bf
	erf	0,00
	gesloten verharding	0,00
	erf	0,00
	erf	0,00
	erf	0,00
	erf	0,00
	erf	0,00
	erf	0,00
	open verharding:sierbestrating	0,00
	gesloten verharding	0,00
	gesloten verharding:cementbeton	0,00
	erf	0,00
	erf	0,00
	erf	0,00
	erf	0,00
	erf	0,00
	erf	0,00
	erf	0,00
	erf	0,00
	erf	0,00
	erf	0,00
	erf	0,00
	erf	0,00
	erf	0,00
	half verhard:grind	0,00
	erf	0,00
	erf	0,00
	erf	0,00
	erf	0,00
	erf	0,00
	erf	0,00
	erf	0,00
	open verharding:betonstraatstenen	0,00
	gesloten verharding:cementbeton	0,00
	half verhard:grasklinkers	0,00
	open verharding:beton element	0,00
	erf	0,00
	erf	0,00
	erf	0,00
	erf	0,00
	erf	0,00
	erf	0,00
	erf	0,00
	open verharding:tegels	0,00
	erf	0,00
	erf	0,00
	erf	0,00
	erf	0,00
	erf	0,00
	erf	0,00
	erf	0,00

Model: Lplan 2036
Groep: (hoofdgroep)
Lijst van Bodemgebieden, voor rekenmethode Wegverkeerslawaaï - RMG-2012, wegverkeer

Naam	Omschr.	Bf
	erf	0,00
	erf	0,00
	erf	0,00
	erf	0,00
	erf	0,00
	erf	0,00
	erf	0,00
	erf	0,00
	half verhard:grasklinkers	0,00
	erf	0,00
	erf	0,00
	erf	0,00
	erf	0,00
	erf	0,00
	erf	0,00
	half verhard:grasklinkers	0,00
	half verhard:grasklinkers	0,00
	half verhard:grasklinkers	0,00
	half verhard:grind	0,00
	open verharding	0,00
	half verhard:grasklinkers	0,00
	half verhard:grasklinkers	0,00
	half verhard:grasklinkers	0,00
	half verhard	0,00
	open verharding:beton element	0,00
	open verharding:betonstraatstenen	0,00
	open verharding:beton element	0,00
	half verhard:grasklinkers	0,00
	half verhard:grasklinkers	0,00
	half verhard:grasklinkers	0,00
	gesloten verharding:cementbeton	0,00
	open verharding:beton element	0,00
	half verhard:grasklinkers	0,00
	open verharding:beton element	0,00
	gesloten verharding:cementbeton	0,00
	open verharding:beton element	0,00
	gesloten verharding:cementbeton	0,00
	gesloten verharding:cementbeton	0,00
	open verharding:beton element	0,00
	open verharding:tegels	0,00
	half verhard:grasklinkers	0,00
	open verharding	0,00
	half verhard:grasklinkers	0,00
	half verhard:grasklinkers	0,00
	open verharding:betonstraatstenen	0,00
	half verhard:grasklinkers	0,00
	half verhard:grasklinkers	0,00
	open verharding	0,00
	open verharding	0,00
	half verhard:grind	0,00

Model: Lplan 2036
Groep: (hoofdgroep)
Lijst van Bodemgebieden, voor rekenmethode Wegverkeerslawaaï - RMG-2012, wegverkeer

Naam	Omschr.	Bf
	open verharding	0,00
	open verharding:gebakken klinkers	0,00
	open verharding:betonstraatstenen	0,00
	open verharding:beton element	0,00
	open verharding:sierbestrating	0,00
	open verharding	0,00
	open verharding:betonstraatstenen	0,00
	open verharding:betonstraatstenen	0,00
	open verharding:betonstraatstenen	0,00
	open verharding:tegels	0,00
	open verharding	0,00
	open verharding	0,00
	open verharding	0,00
	open verharding:gebakken klinkers	0,00
	open verharding:tegels	0,00
	open verharding:betonstraatstenen	0,00
	open verharding	0,00
	open verharding:betonstraatstenen	0,00
	open verharding:betonstraatstenen	0,00
	open verharding:beton element	0,00
	open verharding:beton element	0,00
	open verharding:beton element	0,00
	open verharding:beton element	0,00
	open verharding	0,00
	open verharding:betonstraatstenen	0,00
	open verharding:beton element	0,00
	open verharding:beton element	0,00
	open verharding:beton element	0,00
	open verharding:beton element	0,00
	open verharding:beton element	0,00
	open verharding:beton element	0,00
	open verharding:beton element	0,00
	open verharding:beton element	0,00
	open verharding:beton element	0,00
	open verharding:beton element	0,00
	open verharding:beton element	0,00
	open verharding	0,00
	open verharding	0,00
	open verharding:beton element	0,00
	half verhard:grasklinkers	0,00
	half verhard:grasklinkers	0,00
	half verhard:grasklinkers	0,00
	half verhard:grasklinkers	0,00
	half verhard:grasklinkers	0,00
	half verhard:grasklinkers	0,00
	half verhard:grasklinkers	0,00
	open verharding:beton element	0,00
	open verharding:beton element	0,00
	gesloten verharding:cementbeton	0,00

Model: Lplan 2036
Groep: (hoofdgroep)
Lijst van Bodemgebieden, voor rekenmethode Wegverkeerslawaaï - RMG-2012, wegverkeer

Naam	Omschr.	Bf
	gesloten verharding:cementbeton	0,00
	gesloten verharding:cementbeton	0,00
	open verharding:betonstraatstenen	0,00
	open verharding:beton element	0,00
	open verharding:beton element	0,00
	open verharding:beton element	0,00
	open verharding:beton element	0,00
	open verharding:beton element	0,00
	open verharding:beton element	0,00
	open verharding:beton element	0,00
	open verharding:betonstraatstenen	0,00
	open verharding:tegels	0,00
	open verharding:betonstraatstenen	0,00
	open verharding:beton element	0,00
	open verharding:betonstraatstenen	0,00
	half verhard:grasklinkers	0,00
	open verharding	0,00
	open verharding:betonstraatstenen	0,00
	open verharding:sierbestrating	0,00
	open verharding:gebakken klinkers	0,00
	open verharding:tegels	0,00
	open verharding:tegels	0,00
	open verharding:tegels	0,00
	half verhard:grasklinkers	0,00
	open verharding:beton element	0,00
	open verharding:sierbestrating	0,00
	overbruggingsdeel_v	0,00
	overbruggingsdeel_v	0,00
	overbruggingsdeel_v	0,00
	overbruggingsdeel_v	0,00
	open verharding:betonstraatstenen	0,00
	open verharding:betonstraatstenen	0,00
	open verharding:betonstraatstenen	0,00
	open verharding:betonstraatstenen	0,00
	open verharding:betonstraatstenen	0,00
	open verharding:betonstraatstenen	0,00
	open verharding:betonstraatstenen	0,00
	gesloten verharding:asfalt	0,00
	open verharding:betonstraatstenen	0,00
	open verharding:betonstraatstenen	0,00
	gesloten verharding:asfalt	0,00
	gesloten verharding:asfalt	0,00
	open verharding:betonstraatstenen	0,00
	gesloten verharding:asfalt	0,00
	gesloten verharding:asfalt	0,00
	gesloten verharding:asfalt	0,00
	half verhard:puin	0,00

Model: Lplan 2036
Groep: (hoofdgroep)
Lijst van Bodemgebieden, voor rekenmethode Wegverkeerslawaaï - RMG-2012, wegverkeer

Naam	Omschr.	Bf
	gesloten verharding	0,00
	open verharding:sierbestrating	0,00
	open verharding:tegels	0,00
	open verharding:sierbestrating	0,00
	open verharding:betonstraatstenen	0,00
	open verharding:sierbestrating	0,00
	gesloten verharding:asfalt	0,00
	gesloten verharding:asfalt	0,00
	gesloten verharding:asfalt	0,00
	gesloten verharding:asfalt	0,00
	gesloten verharding:asfalt	0,00
	gesloten verharding:asfalt	0,00
	gesloten verharding:asfalt	0,00
	gesloten verharding:asfalt	0,00
	gesloten verharding:asfalt	0,00
	open verharding:tegels	0,00
	gesloten verharding:asfalt	0,00
	gesloten verharding:asfalt	0,00
	gesloten verharding:asfalt	0,00
	half verhard:puin	0,00
	half verhard:puin	0,00
	open verharding:betonstraatstenen	0,00
	open verharding:sierbestrating	0,00
	open verharding:sierbestrating	0,00
	open verharding:betonstraatstenen	0,00
	open verharding:betonstraatstenen	0,00
	open verharding:betonstraatstenen	0,00
	open verharding:betonstraatstenen	0,00
	open verharding:gebakken klinkers	0,00
	open verharding:sierbestrating	0,00
	open verharding:betonstraatstenen	0,00
	gesloten verharding:cementbeton	0,00
	gesloten verharding:asfalt	0,00
	open verharding	0,00
	open verharding:tegels	0,00
	open verharding:sierbestrating	0,00
	gesloten verharding:cementbeton	0,00
	open verharding:tegels	0,00
	open verharding:tegels	0,00
	open verharding:betonstraatstenen	0,00
	open verharding:betonstraatstenen	0,00
	open verharding:tegels	0,00
	open verharding:betonstraatstenen	0,00
	open verharding:tegels	0,00
	open verharding:sierbestrating	0,00
	open verharding:sierbestrating	0,00
	gesloten verharding:asfalt	0,00
	gesloten verharding:asfalt	0,00
	gesloten verharding:asfalt	0,00

Model: Lplan 2036
Groep: (hoofdgroep)
Lijst van Bodemgebieden, voor rekenmethode Wegverkeerslawaaï - RMG-2012, wegverkeer

[illegible]

Model: Lplan 2036
Groep: (hoofdgroep)
Lijst van Bodemgebieden, voor rekenmethode Wegverkeerslawaaï - RMG-2012, wegverkeer

Naam	Omschr.	Bf
	open verharding:gebakken klinkers	0,00
	open verharding:gebakken klinkers	0,00
	open verharding:tegels	0,00
	open verharding:tegels	0,00
	open verharding:tegels	0,00
	open verharding:tegels	0,00
	open verharding:tegels	0,00
	open verharding:tegels	0,00
	open verharding:tegels	0,00
	open verharding:tegels	0,00
	open verharding:tegels	0,00
	open verharding:betonstraatstenen	0,00
	open verharding:tegels	0,00
	open verharding:betonstraatstenen	0,00
	open verharding:betonstraatstenen	0,00
	open verharding:gebakken klinkers	0,00
	open verharding:betonstraatstenen	0,00
	open verharding:betonstraatstenen	0,00
	open verharding:tegels	0,00
	open verharding:tegels	0,00
	gesloten verharding:asfalt	0,00
	open verharding:tegels	0,00
	open verharding:gebakken klinkers	0,00
	open verharding:tegels	0,00
	open verharding	0,00
	open verharding:betonstraatstenen	0,00
	open verharding:betonstraatstenen	0,00
	open verharding:betonstraatstenen	0,00
	open verharding:tegels	0,00
	open verharding:betonstraatstenen	0,00
	open verharding:betonstraatstenen	0,00
	open verharding:tegels	0,00
	open verharding:betonstraatstenen	0,00
	open verharding:betonstraatstenen	0,00
	open verharding:tegels	0,00
	open verharding:betonstraatstenen	0,00
	open verharding:betonstraatstenen	0,00
	open verharding:tegels	0,00
	open verharding:betonstraatstenen	0,00
	open verharding:betonstraatstenen	0,00
	open verharding:betonstraatstenen	0,00
	open verharding:betonstraatstenen	0,00
	open verharding:tegels	0,00

Model: Lplan 2036
Groep: (hoofdgroep)
Lijst van Bodemgebieden, voor rekenmethode Wegverkeerslawaaï - RMG-2012, wegverkeer

Naam	Omschr.	Bf
	open verharding:betonstraatstenen	0,00
	open verharding:betonstraatstenen	0,00
	open verharding:tegels	0,00
	open verharding:betonstraatstenen	0,00
	open verharding:tegels	0,00
	open verharding:tegels	0,00
	open verharding:betonstraatstenen	0,00
	open verharding:betonstraatstenen	0,00
	open verharding:betonstraatstenen	0,00
	open verharding:betonstraatstenen	0,00
	open verharding:betonstraatstenen	0,00
	open verharding:tegels	0,00
	open verharding:betonstraatstenen	0,00
	open verharding:tegels	0,00
	open verharding:tegels	0,00
	open verharding:betonstraatstenen	0,00
	open verharding:betonstraatstenen	0,00
	open verharding:betonstraatstenen	0,00
	open verharding:tegels	0,00
	open verharding:tegels	0,00
	open verharding:betonstraatstenen	0,00
	open verharding:tegels	0,00
	open verharding:tegels	0,00
	open verharding:betonstraatstenen	0,00
	open verharding:tegels	0,00
	open verharding:tegels	0,00
	open verharding:betonstraatstenen	0,00
	open verharding:tegels	0,00
	open verharding:tegels	0,00
	open verharding:tegels	0,00
	open verharding:betonstraatstenen	0,00
	open verharding:tegels	0,00
	open verharding:betonstraatstenen	0,00
	open verharding:betonstraatstenen	0,00
	gesloten verharding:asfalt	0,00

Model: Lplan 2036
Groep: (hoofdgroep)
Lijst van Bodemgebieden, voor rekenmethode Wegverkeerslawaaï - RMG-2012, wegverkeer

Naam	Omschr.	Bf
	open verharding:betonstraatstenen	0,00
	gesloten verharding:asfalt	0,00
	gesloten verharding:asfalt	0,00
	gesloten verharding:asfalt	0,00
	open verharding:betonstraatstenen	0,00
	gesloten verharding:asfalt	0,00
	gesloten verharding:asfalt	0,00
	gesloten verharding:asfalt	0,00
	gesloten verharding:asfalt	0,00
	open verharding:betonstraatstenen	0,00
	open verharding:betonstraatstenen	0,00
	open verharding:betonstraatstenen	0,00
	open verharding:betonstraatstenen	0,00
	open verharding:betonstraatstenen	0,00
	gesloten verharding:asfalt	0,00
	open verharding:betonstraatstenen	0,00
	open verharding:beton element	0,00
	open verharding:beton element	0,00
	open verharding:betonstraatstenen	0,00
	open verharding:tegels	0,00
	open verharding:tegels	0,00
	open verharding:tegels	0,00
	open verharding:tegels	0,00
	open verharding:betonstraatstenen	0,00
	open verharding:tegels	0,00
	open verharding:tegels	0,00
	open verharding:tegels	0,00
	open verharding:betonstraatstenen	0,00
	open verharding:tegels	0,00
	open verharding:betonstraatstenen	0,00
	open verharding:tegels	0,00
	open verharding:tegels	0,00
	open verharding:tegels	0,00
	open verharding:tegels	0,00
	open verharding:tegels	0,00
	open verharding:betonstraatstenen	0,00
	open verharding:tegels	0,00
	open verharding:betonstraatstenen	0,00
	open verharding:tegels	0,00
	open verharding:betonstraatstenen	0,00
	open verharding:tegels	0,00
	open verharding:betonstraatstenen	0,00
	open verharding:betonstraatstenen	0,00
	open verharding:betonstraatstenen	0,00
	open verharding:tegels	0,00
	open verharding:tegels	0,00

Model: Lplan 2036
Groep: (hoofdgroep)
Lijst van Bodemgebieden, voor rekenmethode Wegverkeerslawaaï - RMG-2012, wegverkeer

Naam	Omschr.	Bf
	open verharding:tegels	0,00
	open verharding:tegels	0,00
	open verharding:tegels	0,00
	open verharding:tegels	0,00
	open verharding:tegels	0,00
	open verharding:tegels	0,00
	open verharding:tegels	0,00
	open verharding:tegels	0,00
	open verharding:tegels	0,00
	open verharding:tegels	0,00
	open verharding:tegels	0,00
	open verharding:tegels	0,00
	open verharding:tegels	0,00
	open verharding:tegels	0,00
	open verharding:tegels	0,00
	open verharding:tegels	0,00
	open verharding:tegels	0,00
	open verharding:tegels	0,00
	open verharding:tegels	0,00
	open verharding:tegels	0,00
	open verharding:tegels	0,00
	open verharding:tegels	0,00
	open verharding:tegels	0,00
	open verharding:tegels	0,00
	open verharding:tegels	0,00
	open verharding:betonstraatstenen	0,00
	open verharding:tegels	0,00
	open verharding:betonstraatstenen	0,00
	open verharding:tegels	0,00
	open verharding:tegels	0,00
	open verharding:betonstraatstenen	0,00
	open verharding:tegels	0,00
	open verharding:tegels	0,00
	open verharding:betonstraatstenen	0,00
	open verharding:betonstraatstenen	0,00
	open verharding:tegels	0,00
	open verharding:tegels	0,00
	open verharding:tegels	0,00
	open verharding:tegels	0,00
	open verharding:tegels	0,00
	open verharding:tegels	0,00
	open verharding:tegels	0,00
	open verharding:tegels	0,00
	open verharding:tegels	0,00
	open verharding:betonstraatstenen	0,00

Model: Lplan 2036

Groep: (hoofdgroep)

Lijst van Bodemgebieden, voor rekenmethode Wegverkeerslawaaï - RMG-2012, wegverkeer

Naam	Omschr.	Bf
	open verharding:tegels	0,00
	open verharding:tegels	0,00
	open verharding:betonstraatstenen	0,00
	open verharding:tegels	0,00
	open verharding:tegels	0,00
	open verharding:betonstraatstenen	0,00
	open verharding:tegels	0,00
	open verharding:tegels	0,00
	open verharding:gebakken klinkers	0,00
	open verharding:gebakken klinkers	0,00
	open verharding:betonstraatstenen	0,00
	open verharding:betonstraatstenen	0,00
	open verharding:tegels	0,00
	open verharding:tegels	0,00
	open verharding:tegels	0,00
	open verharding:tegels	0,00
	open verharding:tegels	0,00
	open verharding:tegels	0,00
	open verharding:tegels	0,00
	open verharding:betonstraatstenen	0,00
	open verharding:gebakken klinkers	0,00
	open verharding:gebakken klinkers	0,00
	open verharding:betonstraatstenen	0,00
	open verharding:tegels	0,00
	open verharding:tegels	0,00
	open verharding:tegels	0,00
	open verharding:gebakken klinkers	0,00
	open verharding:betonstraatstenen	0,00
	open verharding:tegels	0,00
	open verharding:betonstraatstenen	0,00
	open verharding:betonstraatstenen	0,00
	open verharding:betonstraatstenen	0,00
	open verharding:betonstraatstenen	0,00
	open verharding:tegels	0,00
	open verharding:betonstraatstenen	0,00
	open verharding:betonstraatstenen	0,00
	open verharding:betonstraatstenen	0,00
	open verharding:betonstraatstenen	0,00
	open verharding:tegels	0,00

Model: Lplan 2036
Groep: (hoofdgroep)
Lijst van Bodemgebieden, voor rekenmethode Wegverkeerslawaaï - RMG-2012, wegverkeer

Naam	Omschr.	Bf
	open verharding:tegels	0,00
	open verharding:betonstraatstenen	0,00
	open verharding:betonstraatstenen	0,00
	gesloten verharding:asfalt	0,00
	open verharding:betonstraatstenen	0,00
	open verharding:tegels	0,00
	open verharding:tegels	0,00
	open verharding:tegels	0,00
	open verharding:tegels	0,00
	open verharding:betonstraatstenen	0,00
	open verharding:betonstraatstenen	0,00
	open verharding:tegels	0,00
	open verharding:tegels	0,00
	open verharding:tegels	0,00
	half verhard:gravel	0,00
	gesloten verharding:asfalt	0,00
	open verharding:tegels	0,00
	open verharding:betonstraatstenen	0,00
	open verharding:tegels	0,00
	open verharding:betonstraatstenen	0,00
	open verharding:tegels	0,00
	open verharding:betonstraatstenen	0,00
	open verharding:tegels	0,00
	open verharding:tegels	0,00
	open verharding:tegels	0,00
	open verharding:betonstraatstenen	0,00
	open verharding:tegels	0,00
	gesloten verharding:asfalt	0,00
	gesloten verharding:asfalt	0,00
	open verharding	0,00
	gesloten verharding:asfalt	0,00
	open verharding:betonstraatstenen	0,00
	open verharding:betonstraatstenen	0,00
	open verharding:tegels	0,00
	gesloten verharding:asfalt	0,00
	open verharding	0,00
	gesloten verharding:asfalt	0,00
	open verharding	0,00
	open verharding:tegels	0,00
	open verharding:betonstraatstenen	0,00
	open verharding:tegels	0,00
	open verharding:gebakken klinkers	0,00
	open verharding:betonstraatstenen	0,00
	open verharding:tegels	0,00
	open verharding:sierbestrating	0,00
	open verharding:tegels	0,00
	gesloten verharding:asfalt	0,00

Model: Lplan 2036
Groep: (hoofdgroep)
Lijst van Bodemgebieden, voor rekenmethode Wegverkeerslawaaï - RMG-2012, wegverkeer

Naam	Omschr.	Bf
	open verharding:gebakken klinkers	0,00
	open verharding:tegels	0,00
	gesloten verharding:asfalt	0,00
	open verharding:betonstraatstenen	0,00
	gesloten verharding:asfalt	0,00
	open verharding:beton element	0,00
	open verharding:tegels	0,00
	open verharding:beton element	0,00
	open verharding:beton element	0,00
	open verharding:tegels	0,00
	open verharding:gebakken klinkers	0,00
	open verharding:tegels	0,00
	open verharding:gebakken klinkers	0,00
	open verharding:betonstraatstenen	0,00
	open verharding:tegels	0,00
	open verharding:tegels	0,00
	open verharding:gebakken klinkers	0,00
	gesloten verharding:asfalt	0,00
	open verharding:betonstraatstenen	0,00
	open verharding:betonstraatstenen	0,00
	gesloten verharding:asfalt	0,00
	gesloten verharding:asfalt	0,00
	gesloten verharding:asfalt	0,00
	open verharding:tegels	0,00
	gesloten verharding:asfalt	0,00
	gesloten verharding:asfalt	0,00
	open verharding:tegels	0,00
	open verharding	0,00
	gesloten verharding:asfalt	0,00
	gesloten verharding:asfalt	0,00
	gesloten verharding:asfalt	0,00
	gesloten verharding:asfalt	0,00
	open verharding:betonstraatstenen	0,00
	open verharding:tegels	0,00
	open verharding:sierbestrating	0,00
	open verharding:betonstraatstenen	0,00
	open verharding:tegels	0,00
	gesloten verharding:asfalt	0,00
	gesloten verharding:asfalt	0,00
	open verharding:tegels	0,00
	open verharding:betonstraatstenen	0,00
	open verharding:betonstraatstenen	0,00
	open verharding:tegels	0,00
	open verharding:tegels	0,00
	open verharding:tegels	0,00
	open verharding:betonstraatstenen	0,00
	open verharding:betonstraatstenen	0,00
	open verharding:sierbestrating	0,00
	open verharding:betonstraatstenen	0,00
	open verharding:betonstraatstenen	0,00
	open verharding:betonstraatstenen	0,00
	open verharding:tegels	0,00

Model: Lplan 2036
Groep: (hoofdgroep)
Lijst van Bodemgebieden, voor rekenmethode Wegverkeerslawaaï - RMG-2012, wegverkeer

Naam	Omschr.	Bf
	gesloten verharding:asfalt	0,00
	open verharding:tegels	0,00
	open verharding:betonstraatstenen	0,00
	open verharding:betonstraatstenen	0,00
	open verharding:betonstraatstenen	0,00
	open verharding:betonstraatstenen	0,00
	gesloten verharding:asfalt	0,00
	open verharding:betonstraatstenen	0,00
	open verharding:betonstraatstenen	0,00
	open verharding:betonstraatstenen	0,00
	open verharding:betonstraatstenen	0,00
	open verharding:tegels	0,00
	open verharding:betonstraatstenen	0,00
	open verharding:betonstraatstenen	0,00
	open verharding:betonstraatstenen	0,00
	open verharding:betonstraatstenen	0,00
	gesloten verharding:asfalt	0,00
	open verharding:beton element	0,00
	open verharding:betonstraatstenen	0,00
	gesloten verharding:asfalt	0,00
	gesloten verharding:asfalt	0,00
	gesloten verharding:asfalt	0,00
	open verharding:betonstraatstenen	0,00
	open verharding:betonstraatstenen	0,00
	open verharding:betonstraatstenen	0,00
	open verharding:betonstraatstenen	0,00
	open verharding:betonstraatstenen	0,00
	open verharding:betonstraatstenen	0,00
	open verharding:betonstraatstenen	0,00
	open verharding:betonstraatstenen	0,00
	open verharding:gebakken klinkers	0,00
	open verharding:betonstraatstenen	0,00
	open verharding:gebakken klinkers	0,00
	open verharding:gebakken klinkers	0,00
	gesloten verharding:asfalt	0,00
	open verharding:betonstraatstenen	0,00
	gesloten verharding:asfalt	0,00
	open verharding:gebakken klinkers	0,00
	open verharding:betonstraatstenen	0,00
	open verharding:betonstraatstenen	0,00
	open verharding:tegels	0,00
	gesloten verharding:asfalt	0,00
	gesloten verharding:asfalt	0,00
	open verharding:tegels	0,00
	open verharding:tegels	0,00
	open verharding:tegels	0,00
	gesloten verharding:asfalt	0,00
	open verharding:tegels	0,00
	open verharding:tegels	0,00
	open verharding:tegels	0,00
	open verharding:tegels	0,00
	half verhard:grind	0,00

Model: Lplan 2036
Groep: (hoofdgroep)
Lijst van Bodemgebieden, voor rekenmethode Wegverkeerslawaaï - RMG-2012, wegverkeer

Naam	Omschr.	Bf
	open verharding:gebakken klinkers	0,00
	open verharding:gebakken klinkers	0,00
	open verharding:tegels	0,00
	open verharding:betonstraatstenen	0,00
	open verharding:betonstraatstenen	0,00
	open verharding:betonstraatstenen	0,00
	open verharding:betonstraatstenen	0,00
	open verharding:tegels	0,00
	open verharding:betonstraatstenen	0,00
	open verharding:tegels	0,00
	open verharding:betonstraatstenen	0,00
	open verharding:betonstraatstenen	0,00
	open verharding:betonstraatstenen	0,00
	open verharding:betonstraatstenen	0,00
	open verharding:sierbestrating	0,00
	open verharding:betonstraatstenen	0,00
	open verharding:tegels	0,00
	open verharding:tegels	0,00
	open verharding:betonstraatstenen	0,00
	open verharding:tegels	0,00
	open verharding:betonstraatstenen	0,00
	open verharding:tegels	0,00
	half verhard:grasklinkers	0,00
	open verharding:tegels	0,00
	open verharding:betonstraatstenen	0,00
	open verharding:betonstraatstenen	0,00
	open verharding:betonstraatstenen	0,00
	open verharding:betonstraatstenen	0,00
	open verharding:betonstraatstenen	0,00
	open verharding:tegels	0,00
	half verhard:grasklinkers	0,00
	open verharding:betonstraatstenen	0,00
	open verharding:tegels	0,00
	open verharding:tegels	0,00
	open verharding:betonstraatstenen	0,00
	open verharding:tegels	0,00
	open verharding:sierbestrating	0,00
	open verharding:sierbestrating	0,00
	open verharding:betonstraatstenen	0,00
	open verharding:betonstraatstenen	0,00
	open verharding:tegels	0,00
	open verharding:betonstraatstenen	0,00
	open verharding:betonstraatstenen	0,00
	open verharding:sierbestrating	0,00
	open verharding:betonstraatstenen	0,00
	open verharding:betonstraatstenen	0,00
	open verharding:tegels	0,00
	open verharding:betonstraatstenen	0,00
	open verharding:betonstraatstenen	0,00
	open verharding:betonstraatstenen	0,00
	open verharding:betonstraatstenen	0,00

Model: Lplan 2036
Groep: (hoofdgroep)
Lijst van Bodemgebieden, voor rekenmethode Wegverkeerslawaaï - RMG-2012, wegverkeer

[illegible]

Model: Lplan 2036
Groep: (hoofdgroep)
Lijst van Bodemgebieden, voor rekenmethode Wegverkeerslawaaï - RMG-2012, wegverkeer

Naam	Omschr.	Bf
	gesloten verharding:asfalt	0,00
	open verharding:tegels	0,00
	open verharding:tegels	0,00
	open verharding:tegels	0,00
	open verharding:betonstraatstenen	0,00
	open verharding:tegels	0,00
	open verharding:betonstraatstenen	0,00
	open verharding:betonstraatstenen	0,00
	open verharding:betonstraatstenen	0,00
	open verharding:tegels	0,00
	open verharding:betonstraatstenen	0,00
	open verharding:tegels	0,00
	open verharding:betonstraatstenen	0,00
	open verharding:betonstraatstenen	0,00
	open verharding:betonstraatstenen	0,00
	open verharding:tegels	0,00
	open verharding:tegels	0,00
	open verharding:tegels	0,00
	open verharding:tegels	0,00
	open verharding:betonstraatstenen	0,00
	open verharding:betonstraatstenen	0,00
	open verharding:betonstraatstenen	0,00
	open verharding:tegels	0,00
	open verharding:beton element	0,00
	open verharding:tegels	0,00
	open verharding:tegels	0,00
	open verharding:tegels	0,00
	open verharding:beton element	0,00
	open verharding:beton element	0,00
	open verharding:gebakken klinkers	0,00
	open verharding:beton element	0,00
	open verharding:betonstraatstenen	0,00
	open verharding:betonstraatstenen	0,00
	open verharding:tegels	0,00
	open verharding:beton element	0,00
	open verharding:beton element	0,00
	open verharding:betonstraatstenen	0,00
	open verharding:betonstraatstenen	0,00
	open verharding:sierbestrating	0,00
	open verharding:betonstraatstenen	0,00
	open verharding:betonstraatstenen	0,00
	open verharding:tegels	0,00
	open verharding:beton element	0,00
	open verharding:betonstraatstenen	0,00
	open verharding:beton element	0,00
	open verharding:beton element	0,00
	open verharding:beton element	0,00
	open verharding:betonstraatstenen	0,00
	open verharding:betonstraatstenen	0,00

Model: Lplan 2036
Groep: (hoofdgroep)
Lijst van Bodemgebieden, voor rekenmethode Wegverkeerslawaaï - RMG-2012, wegverkeer

Naam	Omschr.	Bf
	open verharding:tegels	0,00
	open verharding:betonstraatstenen	0,00
	open verharding:tegels	0,00
	open verharding:tegels	0,00
	open verharding:betonstraatstenen	0,00
	open verharding:betonstraatstenen	0,00
	open verharding:betonstraatstenen	0,00
	open verharding:tegels	0,00
	open verharding:betonstraatstenen	0,00
	open verharding:betonstraatstenen	0,00
	open verharding:betonstraatstenen	0,00
	open verharding:betonstraatstenen	0,00
	open verharding:betonstraatstenen	0,00
	open verharding:tegels	0,00
	open verharding:betonstraatstenen	0,00
	open verharding:betonstraatstenen	0,00
	open verharding:tegels	0,00
	open verharding:tegels	0,00
	open verharding:tegels	0,00
	open verharding:betonstraatstenen	0,00
	open verharding:betonstraatstenen	0,00
	open verharding:tegels	0,00
	open verharding:betonstraatstenen	0,00
	open verharding:tegels	0,00
	open verharding:tegels	0,00
	open verharding:tegels	0,00
	open verharding:tegels	0,00
	open verharding:betonstraatstenen	0,00
	open verharding:tegels	0,00
	open verharding:betonstraatstenen	0,00
	open verharding:betonstraatstenen	0,00
	open verharding:betonstraatstenen	0,00
	open verharding:gebakken klinkers	0,00
	open verharding:betonstraatstenen	0,00
	open verharding:gebakken klinkers	0,00
	open verharding:betonstraatstenen	0,00
	open verharding:tegels	0,00
	open verharding:tegels	0,00
	open verharding:betonstraatstenen	0,00
	open verharding:betonstraatstenen	0,00
	open verharding:betonstraatstenen	0,00
	open verharding:tegels	0,00
	open verharding:betonstraatstenen	0,00
	open verharding:tegels	0,00
	open verharding:gebakken klinkers	0,00
	open verharding:gebakken klinkers	0,00
	open verharding:tegels	0,00
	open verharding:betonstraatstenen	0,00

Model: Lplan 2036
Groep: (hoofdgroep)
Lijst van Bodemgebieden, voor rekenmethode Wegverkeerslawaaï - RMG-2012, wegverkeer

Naam	Omschr.	Bf
	open verharding:betonstraatstenen	0,00
	open verharding:gebakken klinkers	0,00
	open verharding:betonstraatstenen	0,00
	open verharding:betonstraatstenen	0,00
	open verharding:tegels	0,00
	open verharding:tegels	0,00
	open verharding:betonstraatstenen	0,00
	open verharding:betonstraatstenen	0,00
	open verharding:tegels	0,00
	open verharding:tegels	0,00
	open verharding:betonstraatstenen	0,00
	open verharding:tegels	0,00
	open verharding:betonstraatstenen	0,00
	open verharding:tegels	0,00
	open verharding:tegels	0,00
	open verharding	0,00
	open verharding:betonstraatstenen	0,00
	open verharding:betonstraatstenen	0,00
	open verharding:tegels	0,00
	open verharding:tegels	0,00
	open verharding:tegels	0,00
	open verharding:betonstraatstenen	0,00
	open verharding:betonstraatstenen	0,00
	open verharding:gebakken klinkers	0,00
	open verharding:tegels	0,00
	open verharding:betonstraatstenen	0,00
	open verharding:betonstraatstenen	0,00
	open verharding:tegels	0,00
	open verharding:betonstraatstenen	0,00
	open verharding:tegels	0,00
	open verharding:tegels	0,00
	open verharding:sierbestrating	0,00
	open verharding:tegels	0,00
	open verharding:tegels	0,00
	open verharding:tegels	0,00
	open verharding:betonstraatstenen	0,00
	open verharding:tegels	0,00
	open verharding:tegels	0,00
	open verharding:betonstraatstenen	0,00
	open verharding:tegels	0,00
	open verharding:tegels	0,00
	open verharding:gebakken klinkers	0,00
	open verharding:gebakken klinkers	0,00
	open verharding:gebakken klinkers	0,00
	open verharding:tegels	0,00
	open verharding:gebakken klinkers	0,00
	open verharding:tegels	0,00
	open verharding:gebakken klinkers	0,00

Model: Lplan 2036
Groep: (hoofdgroep)
Lijst van Bodemgebieden, voor rekenmethode Wegverkeerslawaaï - RMG-2012, wegverkeer

Naam	Omschr.	Bf
	open verharding:tegels	0,00
	open verharding:betonstraatstenen	0,00
	gesloten verharding:cementbeton	0,00
	open verharding:betonstraatstenen	0,00
	open verharding:betonstraatstenen	0,00
	open verharding:betonstraatstenen	0,00
	open verharding:betonstraatstenen	0,00
	open verharding:betonstraatstenen	0,00
	open verharding:gebakken klinkers	0,00
	open verharding:tegels	0,00
	open verharding:gebakken klinkers	0,00
	open verharding:tegels	0,00
	open verharding:betonstraatstenen	0,00
	open verharding:betonstraatstenen	0,00
	open verharding:betonstraatstenen	0,00
	open verharding:betonstraatstenen	0,00
	open verharding:betonstraatstenen	0,00
	open verharding:tegels	0,00
	open verharding:tegels	0,00
	open verharding:betonstraatstenen	0,00
	open verharding:tegels	0,00
	open verharding:betonstraatstenen	0,00
	gesloten verharding:asfalt	0,00
	open verharding:betonstraatstenen	0,00
	open verharding:betonstraatstenen	0,00
	open verharding:tegels	0,00
	open verharding:tegels	0,00
	open verharding:betonstraatstenen	0,00
	gesloten verharding:asfalt	0,00
	open verharding:beton element	0,00
	open verharding:betonstraatstenen	0,00
	open verharding:betonstraatstenen	0,00
	open verharding:betonstraatstenen	0,00
	open verharding:betonstraatstenen	0,00
	open verharding:betonstraatstenen	0,00
	open verharding:tegels	0,00
	open verharding:betonstraatstenen	0,00
	open verharding:tegels	0,00
	open verharding:betonstraatstenen	0,00
	open verharding:tegels	0,00
	open verharding:betonstraatstenen	0,00
	open verharding:tegels	0,00
	open verharding:betonstraatstenen	0,00
	open verharding:tegels	0,00
	open verharding:tegels	0,00
	open verharding:betonstraatstenen	0,00

Model: Lplan 2036
Groep: (hoofdgroep)
Lijst van Bodemgebieden, voor rekenmethode Wegverkeerslawaaï - RMG-2012, wegverkeer

Naam	Omschr.	Bf
	open verharding:tegels	0,00
	open verharding:betonstraatstenen	0,00
	open verharding:tegels	0,00
	open verharding:betonstraatstenen	0,00
	open verharding:tegels	0,00
	open verharding:betonstraatstenen	0,00
	open verharding:tegels	0,00
	open verharding:betonstraatstenen	0,00
	open verharding:tegels	0,00
	open verharding:betonstraatstenen	0,00
	open verharding:tegels	0,00
	open verharding:betonstraatstenen	0,00
	open verharding:tegels	0,00
	open verharding:betonstraatstenen	0,00
	open verharding:betonstraatstenen	0,00
	open verharding:betonstraatstenen	0,00
	open verharding:gebakken klinkers	0,00
	open verharding:betonstraatstenen	0,00
	open verharding:betonstraatstenen	0,00
	open verharding:betonstraatstenen	0,00
	gesloten verharding:asfalt	0,00
	gesloten verharding:asfalt	0,00
	open verharding:betonstraatstenen	0,00
	gesloten verharding:asfalt	0,00
	open verharding:betonstraatstenen	0,00
	open verharding:betonstraatstenen	0,00
	open verharding:betonstraatstenen	0,00
	gesloten verharding:asfalt	0,00
	open verharding:beton element	0,00
	open verharding:betonstraatstenen	0,00
	open verharding:beton element	0,00
	open verharding:betonstraatstenen	0,00
	open verharding:betonstraatstenen	0,00
	open verharding:tegels	0,00
	open verharding:betonstraatstenen	0,00
	open verharding:tegels	0,00
	open verharding:tegels	0,00
	open verharding:tegels	0,00
	open verharding:betonstraatstenen	0,00
	open verharding:betonstraatstenen	0,00
	open verharding:betonstraatstenen	0,00
	open verharding:betonstraatstenen	0,00
	open verharding:betonstraatstenen	0,00
	open verharding:betonstraatstenen	0,00
	open verharding:betonstraatstenen	0,00
	open verharding:betonstraatstenen	0,00
	open verharding:tegels	0,00
	open verharding:betonstraatstenen	0,00
	open verharding:tegels	0,00

Model: Lplan 2036
Groep: (hoofdgroep)
Lijst van Bodemgebieden, voor rekenmethode Wegverkeerslawaaï - RMG-2012, wegverkeer

Naam	Omschr.	Bf
	open verharding:betonstraatstenen	0,00
	open verharding:betonstraatstenen	0,00
	open verharding:beton element	0,00
	open verharding:betonstraatstenen	0,00
	open verharding:betonstraatstenen	0,00
	open verharding:betonstraatstenen	0,00
	open verharding:betonstraatstenen	0,00
	open verharding:betonstraatstenen	0,00
	open verharding:tegels	0,00
	open verharding:tegels	0,00
	gesloten verharding:asfalt	0,00
	gesloten verharding:asfalt	0,00
	open verharding:betonstraatstenen	0,00
	open verharding:betonstraatstenen	0,00
	open verharding:tegels	0,00
	open verharding:betonstraatstenen	0,00
	open verharding:tegels	0,00
	open verharding:tegels	0,00
	open verharding:tegels	0,00
	open verharding:tegels	0,00
	gesloten verharding:cementbeton	0,00
	gesloten verharding:cementbeton	0,00
	open verharding:betonstraatstenen	0,00
	open verharding:sierbestrating	0,00
	open verharding:betonstraatstenen	0,00
	open verharding:tegels	0,00
	open verharding:tegels	0,00
	open verharding:tegels	0,00
	open verharding:betonstraatstenen	0,00
	open verharding:betonstraatstenen	0,00
	open verharding:tegels	0,00
	open verharding:betonstraatstenen	0,00
	open verharding:tegels	0,00
	open verharding:betonstraatstenen	0,00
	open verharding:tegels	0,00
	open verharding:betonstraatstenen	0,00
	open verharding:betonstraatstenen	0,00
	open verharding:betonstraatstenen	0,00
	open verharding:betonstraatstenen	0,00
	half verhard:grasklinkers	0,00
	open verharding:tegels	0,00
	open verharding:betonstraatstenen	0,00
	open verharding:betonstraatstenen	0,00
	open verharding:betonstraatstenen	0,00
	open verharding:gebakken klinkers	0,00
	open verharding:tegels	0,00
	open verharding:betonstraatstenen	0,00
	open verharding:betonstraatstenen	0,00
	open verharding:betonstraatstenen	0,00
	open verharding:gebakken klinkers	0,00
	open verharding:betonstraatstenen	0,00
	open verharding:gebakken klinkers	0,00
	open verharding:betonstraatstenen	0,00
	open verharding:betonstraatstenen	0,00
	open verharding:tegels	0,00
	gesloten verharding:asfalt	0,00

Model: Lplan 2036
Groep: (hoofdgroep)
Lijst van Bodemgebieden, voor rekenmethode Wegverkeerslawaaï - RMG-2012, wegverkeer

Naam	Omschr.	Bf
	open verharding:beton element	0,00
	gesloten verharding:asfalt	0,00
	open verharding:betonstraatstenen	0,00
	open verharding:betonstraatstenen	0,00
	open verharding:beton element	0,00
	open verharding:tegels	0,00
	open verharding:tegels	0,00
	open verharding:beton element	0,00
	gesloten verharding:asfalt	0,00
	open verharding:betonstraatstenen	0,00
	open verharding:tegels	0,00
	open verharding:gebakken klinkers	0,00
	open verharding:gebakken klinkers	0,00
	open verharding:tegels	0,00
	open verharding:tegels	0,00
	open verharding:tegels	0,00
	open verharding:gebakken klinkers	0,00
	open verharding:gebakken klinkers	0,00
	open verharding:tegels	0,00
	open verharding:tegels	0,00
	open verharding:betonstraatstenen	0,00
	open verharding:betonstraatstenen	0,00
	open verharding:gebakken klinkers	0,00
	open verharding:gebakken klinkers	0,00
	open verharding:tegels	0,00
	open verharding:tegels	0,00
	open verharding:betonstraatstenen	0,00
	open verharding:betonstraatstenen	0,00
	open verharding:gebakken klinkers	0,00
	open verharding:tegels	0,00
	open verharding:tegels	0,00
	open verharding:tegels	0,00
	open verharding:betonstraatstenen	0,00
	open verharding:betonstraatstenen	0,00
	open verharding:betonstraatstenen	0,00
	open verharding:gebakken klinkers	0,00
	open verharding:betonstraatstenen	0,00
	open verharding:betonstraatstenen	0,00
	open verharding:betonstraatstenen	0,00
	open verharding:betonstraatstenen	0,00
	gesloten verharding:asfalt	0,00
	gesloten verharding:asfalt	0,00
	gesloten verharding:asfalt	0,00
	open verharding:betonstraatstenen	0,00
	gesloten verharding:asfalt	0,00
	open verharding:betonstraatstenen	0,00
	open verharding:betonstraatstenen	0,00
	gesloten verharding	0,00
	open verharding:betonstraatstenen	0,00
	gesloten verharding:asfalt	0,00
	gesloten verharding:asfalt	0,00

Model: Lplan 2036
Groep: (hoofdgroep)
Lijst van Bodemgebieden, voor rekenmethode Wegverkeerslawaaï - RMG-2012, wegverkeer

Naam	Omschr.	Bf
	gesloten verharding:asfalt	0,00
	gesloten verharding:asfalt	0,00
	gesloten verharding:asfalt	0,00
	open verharding:betonstraatstenen	0,00
	gesloten verharding:asfalt	0,00
	open verharding:betonstraatstenen	0,00
	open verharding:betonstraatstenen	0,00
	gesloten verharding:asfalt	0,00
	gesloten verharding:asfalt	0,00
	open verharding:betonstraatstenen	0,00
	gesloten verharding:asfalt	0,00
	open verharding:tegels	0,00
	gesloten verharding:asfalt	0,00
	open verharding:betonstraatstenen	0,00
	gesloten verharding:asfalt	0,00
	gesloten verharding:asfalt	0,00
	gesloten verharding:asfalt	0,00
	gesloten verharding:asfalt	0,00
	gesloten verharding:asfalt	0,00
	gesloten verharding:asfalt	0,00
	gesloten verharding:asfalt	0,00
	gesloten verharding:asfalt	0,00
	open verharding:betonstraatstenen	0,00
	open verharding:betonstraatstenen	0,00
	gesloten verharding:asfalt	0,00
	open verharding:betonstraatstenen	0,00
	open verharding:betonstraatstenen	0,00
	open verharding:betonstraatstenen	0,00
	gesloten verharding:asfalt	0,00
	gesloten verharding:asfalt	0,00
	gesloten verharding:asfalt	0,00
	gesloten verharding:asfalt	0,00
	gesloten verharding:asfalt	0,00
	gesloten verharding:asfalt	0,00
	gesloten verharding:asfalt	0,00
	gesloten verharding:asfalt	0,00
	gesloten verharding:asfalt	0,00
	gesloten verharding:asfalt	0,00
	gesloten verharding:asfalt	0,00
	open verharding:sierbestrating	0,00
	open verharding:sierbestrating	0,00
	open verharding:betonstraatstenen	0,00
	open verharding:sierbestrating	0,00
	open verharding:betonstraatstenen	0,00
	open verharding:betonstraatstenen	0,00
	open verharding:betonstraatstenen	0,00

Model: Lplan 2036
Groep: (hoofdgroep)
Lijst van Bodemgebieden, voor rekenmethode Wegverkeerslawaaï - RMG-2012, wegverkeer

Naam	Omschr.	Bf
	open verharding:betonstraatstenen	0,00
	open verharding:gebakken klinkers	0,00
	open verharding:gebakken klinkers	0,00
	open verharding:betonstraatstenen	0,00
	open verharding:betonstraatstenen	0,00
	open verharding:betonstraatstenen	0,00
	open verharding:betonstraatstenen	0,00
	open verharding:betonstraatstenen	0,00
	gesloten verharding:asfalt	0,00
	open verharding:betonstraatstenen	0,00
	open verharding:betonstraatstenen	0,00
	open verharding:sierbestrating	0,00
	open verharding:gebakken klinkers	0,00
	open verharding:betonstraatstenen	0,00
	gesloten verharding:cementbeton	0,00
	open verharding	0,00
	gesloten verharding:cementbeton	0,00
	open verharding:betonstraatstenen	0,00
	open verharding:tegels	0,00
	gesloten verharding:cementbeton	0,00
	open verharding:tegels	0,00
	half verhard:puin	0,00
	open verharding:betonstraatstenen	0,00
	open verharding:betonstraatstenen	0,00
	open verharding:betonstraatstenen	0,00
	open verharding:betonstraatstenen	0,00
	gesloten verharding:cementbeton	0,00
	gesloten verharding:asfalt	0,00
	open verharding:tegels	0,00
	open verharding:betonstraatstenen	0,00
	open verharding:betonstraatstenen	0,00
	gesloten verharding:asfalt	0,00
	gesloten verharding:asfalt	0,00
	open verharding:beton element	0,00
	open verharding:beton element	0,00
	open verharding:beton element	0,00
	open verharding:tegels	0,00
	open verharding:betonstraatstenen	0,00
	open verharding:betonstraatstenen	0,00
	open verharding:betonstraatstenen	0,00
	open verharding:tegels	0,00
	open verharding:tegels	0,00
	open verharding:tegels	0,00
	open verharding:tegels	0,00
	open verharding:tegels	0,00
	open verharding:betonstraatstenen	0,00
	open verharding:tegels	0,00
	open verharding:betonstraatstenen	0,00

Model: Lplan 2036
Groep: (hoofdgroep)
Lijst van Bodemgebieden, voor rekenmethode Wegverkeerslawaaï - RMG-2012, wegverkeer

Naam	Omschr.	Bf
	open verharding:betonstraatstenen	0,00
	open verharding:tegels	0,00
	open verharding:betonstraatstenen	0,00
	half verhard:grind	0,00
	open verharding:betonstraatstenen	0,00
	open verharding:tegels	0,00
	open verharding:tegels	0,00
	open verharding:gebakken klinkers	0,00
	open verharding:gebakken klinkers	0,00
	open verharding:betonstraatstenen	0,00
	open verharding:tegels	0,00
	open verharding:betonstraatstenen	0,00
	open verharding:tegels	0,00
	open verharding:tegels	0,00
	open verharding:betonstraatstenen	0,00
	open verharding:gebakken klinkers	0,00
	open verharding:betonstraatstenen	0,00
	open verharding:gebakken klinkers	0,00
	open verharding:tegels	0,00
	open verharding:tegels	0,00
	open verharding:gebakken klinkers	0,00
	open verharding:tegels	0,00
	open verharding:tegels	0,00
	open verharding:gebakken klinkers	0,00
	open verharding:tegels	0,00
	open verharding:tegels	0,00
	open verharding:gebakken klinkers	0,00
	open verharding:gebakken klinkers	0,00
	open verharding:gebakken klinkers	0,00
	open verharding:gebakken klinkers	0,00
	open verharding:gebakken klinkers	0,00
	open verharding:betonstraatstenen	0,00
	open verharding:betonstraatstenen	0,00
	half verhard	0,00
	open verharding:tegels	0,00
	gesloten verharding:asfalt	0,00
	gesloten verharding:asfalt	0,00
	gesloten verharding:asfalt	0,00
	open verharding:betonstraatstenen	0,00
	open verharding:betonstraatstenen	0,00
	open verharding:betonstraatstenen	0,00
	gesloten verharding:asfalt	0,00
	gesloten verharding:asfalt	0,00
	gesloten verharding:asfalt	0,00
	open verharding:tegels	0,00
	gesloten verharding:asfalt	0,00
	gesloten verharding:asfalt	0,00
	open verharding:betonstraatstenen	0,00
	half verhard:gravel	0,00
	open verharding:betonstraatstenen	0,00
	gesloten verharding:asfalt	0,00

Model: Lplan 2036
Groep: (hoofdgroep)
Lijst van Bodemgebieden, voor rekenmethode Wegverkeerslawaaï - RMG-2012, wegverkeer

Naam	Omschr.	Bf
	open verharding:betonstraatstenen	0,00
	gesloten verharding	0,00
	open verharding:tegels	0,00
	open verharding:betonstraatstenen	0,00
	gesloten verharding	0,00
	gesloten verharding:asfalt	0,00
	open verharding:gebakken klinkers	0,00
	open verharding:tegels	0,00
	open verharding:gebakken klinkers	0,00
	open verharding:betonstraatstenen	0,00
	open verharding:gebakken klinkers	0,00
	open verharding:tegels	0,00
	open verharding:tegels	0,00
	open verharding:betonstraatstenen	0,00
	open verharding:betonstraatstenen	0,00
	open verharding:tegels	0,00
	open verharding:betonstraatstenen	0,00
	half verhard:gravel	0,00
	half verhard:gravel	0,00
	open verharding:betonstraatstenen	0,00
	gesloten verharding:asfalt	0,00
	open verharding:betonstraatstenen	0,00
	half verhard:gravel	0,00
	open verharding:gebakken klinkers	0,00
	half verhard:puin	0,00
	gesloten verharding:asfalt	0,00
	open verharding:betonstraatstenen	0,00
	half verhard:grind	0,00
	open verharding:beton element	0,00
	gesloten verharding:asfalt	0,00
	half verhard:grind	0,00
	gesloten verharding:asfalt	0,00
	gesloten verharding:asfalt	0,00
	open verharding:tegels	0,00
	open verharding:tegels	0,00
	open verharding:tegels	0,00
	open verharding:tegels	0,00
	open verharding:tegels	0,00
	open verharding:tegels	0,00
	open verharding:betonstraatstenen	0,00
	open verharding:tegels	0,00
	open verharding:tegels	0,00
	open verharding:tegels	0,00
	open verharding:tegels	0,00
	gesloten verharding:cementbeton	0,00

Model: Lplan 2036
Groep: (hoofdgroep)
Lijst van Bodemgebieden, voor rekenmethode Wegverkeerslawaaï - RMG-2012, wegverkeer

Naam	Omschr.	Bf
	open verharding:gebakken klinkers	0,00
	open verharding:tegels	0,00
	open verharding:tegels	0,00
	open verharding:betonstraatstenen	0,00
	open verharding:tegels	0,00
	open verharding:tegels	0,00
	open verharding:tegels	0,00
	open verharding:betonstraatstenen	0,00
	open verharding:tegels	0,00
	open verharding:tegels	0,00
	open verharding:tegels	0,00
	open verharding:betonstraatstenen	0,00
	open verharding:tegels	0,00
	open verharding:betonstraatstenen	0,00
	open verharding:tegels	0,00
	open verharding:betonstraatstenen	0,00
	half verhard:gravel	0,00
	open verharding:betonstraatstenen	0,00
	open verharding:betonstraatstenen	0,00
	open verharding:betonstraatstenen	0,00
	open verharding:betonstraatstenen	0,00
	open verharding:tegels	0,00
	open verharding:tegels	0,00
	open verharding:sierbestrating	0,00
	open verharding:betonstraatstenen	0,00
	open verharding:sierbestrating	0,00
	open verharding:betonstraatstenen	0,00
	open verharding:sierbestrating	0,00
	open verharding:tegels	0,00
	open verharding:tegels	0,00
	open verharding:betonstraatstenen	0,00
	open verharding:tegels	0,00
	open verharding:betonstraatstenen	0,00
	open verharding:tegels	0,00
	open verharding:sierbestrating	0,00
	open verharding:sierbestrating	0,00
	open verharding:betonstraatstenen	0,00
	open verharding:betonstraatstenen	0,00
	open verharding:tegels	0,00
	open verharding:betonstraatstenen	0,00
	open verharding:betonstraatstenen	0,00
	open verharding:betonstraatstenen	0,00
	open verharding:betonstraatstenen	0,00
	open verharding:tegels	0,00
	open verharding:betonstraatstenen	0,00
	open verharding:betonstraatstenen	0,00
	open verharding:betonstraatstenen	0,00
	open verharding:betonstraatstenen	0,00
	open verharding:tegels	0,00

Model: Lplan 2036
Groep: (hoofdgroep)
Lijst van Bodemgebieden, voor rekenmethode Wegverkeerslawaaï - RMG-2012, wegverkeer

Naam	Omschr.	Bf
	open verharding:sierbestrating	0,00
	open verharding:betonstraatstenen	0,00
	open verharding:betonstraatstenen	0,00
	open verharding:tegels	0,00
	open verharding:betonstraatstenen	0,00
	open verharding:betonstraatstenen	0,00
	open verharding:betonstraatstenen	0,00
	open verharding:tegels	0,00
	open verharding:betonstraatstenen	0,00
	open verharding:betonstraatstenen	0,00
	open verharding:betonstraatstenen	0,00
	open verharding:tegels	0,00
	open verharding:betonstraatstenen	0,00
	open verharding:betonstraatstenen	0,00
	open verharding:betonstraatstenen	0,00
	open verharding:tegels	0,00
	open verharding:tegels	0,00
	open verharding:betonstraatstenen	0,00
	open verharding:betonstraatstenen	0,00
	open verharding:betonstraatstenen	0,00
	open verharding:betonstraatstenen	0,00
	open verharding:tegels	0,00
	open verharding:betonstraatstenen	0,00
	open verharding:betonstraatstenen	0,00
	open verharding:betonstraatstenen	0,00
	open verharding:betonstraatstenen	0,00
	open verharding:tegels	0,00
	open verharding:betonstraatstenen	0,00
	open verharding:betonstraatstenen	0,00
	open verharding:betonstraatstenen	0,00
	open verharding:betonstraatstenen	0,00
	open verharding:sierbestrating	0,00
	open verharding:betonstraatstenen	0,00
	open verharding:betonstraatstenen	0,00
	half verhard	0,00
	open verharding:betonstraatstenen	0,00
	gesloten verharding:asfalt	0,00
	open verharding:betonstraatstenen	0,00
	open verharding:betonstraatstenen	0,00
	open verharding:tegels	0,00
	open verharding:tegels	0,00
	open verharding:tegels	0,00
	open verharding:betonstraatstenen	0,00
	open verharding:betonstraatstenen	0,00
	open verharding:betonstraatstenen	0,00
	open verharding:tegels	0,00
	open verharding:tegels	0,00
	open verharding:betonstraatstenen	0,00

Model: Lplan 2036
Groep: (hoofdgroep)
Lijst van Bodemgebieden, voor rekenmethode Wegverkeerslawaaï - RMG-2012, wegverkeer

Naam	Omschr.	Bf
	open verharding:gebakken klinkers	0,00
	open verharding:betonstraatstenen	0,00
	open verharding:betonstraatstenen	0,00
	open verharding:tegels	0,00
	open verharding:tegels	0,00
	open verharding:tegels	0,00
	open verharding:betonstraatstenen	0,00
	open verharding:tegels	0,00
	open verharding:tegels	0,00
	open verharding:tegels	0,00
	open verharding:tegels	0,00
	open verharding:gebakken klinkers	0,00
	open verharding:betonstraatstenen	0,00
	open verharding:tegels	0,00
	open verharding:tegels	0,00
	open verharding:tegels	0,00
	open verharding:gebakken klinkers	0,00
	open verharding:betonstraatstenen	0,00
	open verharding:betonstraatstenen	0,00
	open verharding:tegels	0,00
	open verharding:betonstraatstenen	0,00
	open verharding:gebakken klinkers	0,00
	open verharding:tegels	0,00
	open verharding:betonstraatstenen	0,00
	open verharding:tegels	0,00
	open verharding:betonstraatstenen	0,00
	open verharding:betonstraatstenen	0,00
	open verharding:betonstraatstenen	0,00
	open verharding:betonstraatstenen	0,00
	open verharding:betonstraatstenen	0,00
	open verharding:betonstraatstenen	0,00
	open verharding:gebakken klinkers	0,00
	open verharding:tegels	0,00
	half verhard:gravel	0,00
	open verharding:gebakken klinkers	0,00
	open verharding:gebakken klinkers	0,00
	open verharding:tegels	0,00
	open verharding:betonstraatstenen	0,00
	open verharding:betonstraatstenen	0,00
	open verharding:betonstraatstenen	0,00
	open verharding:betonstraatstenen	0,00
	half verhard:gravel	0,00

Model: Lplan 2036
Groep: (hoofdgroep)
Lijst van Bodemgebieden, voor rekenmethode Wegverkeerslawaaï - RMG-2012, wegverkeer

Naam	Omschr.	Bf
	open verharding:betonstraatstenen	0,00
	open verharding:tegels	0,00
	open verharding:tegels	0,00
	open verharding:tegels	0,00
	gesloten verharding:asfalt	0,00
	gesloten verharding:asfalt	0,00
	half verhard:gravel	0,00
	open verharding:betonstraatstenen	0,00
	open verharding:betonstraatstenen	0,00
	open verharding:betonstraatstenen	0,00
	open verharding:gebakken klinkers	0,00
	open verharding:tegels	0,00
	open verharding:betonstraatstenen	0,00
	open verharding:gebakken klinkers	0,00
	open verharding:gebakken klinkers	0,00
	open verharding:tegels	0,00
	open verharding:tegels	0,00
	open verharding:tegels	0,00
	open verharding:tegels	0,00
	gesloten verharding:asfalt	0,00
	open verharding:tegels	0,00
	open verharding:tegels	0,00
	open verharding:tegels	0,00
	open verharding:tegels	0,00
	open verharding:tegels	0,00
	open verharding:betonstraatstenen	0,00
	open verharding:betonstraatstenen	0,00
	open verharding:tegels	0,00
	gesloten verharding:asfalt	0,00
	open verharding:tegels	0,00
	open verharding:tegels	0,00
	open verharding:tegels	0,00
	gesloten verharding:asfalt	0,00
	open verharding:tegels	0,00
	open verharding:gebakken klinkers	0,00
	open verharding:betonstraatstenen	0,00
	open verharding:tegels	0,00
	open verharding:beton element	0,00
	gesloten verharding:asfalt	0,00
	gesloten verharding:asfalt	0,00
	open verharding:beton element	0,00
	open verharding:betonstraatstenen	0,00
	open verharding:betonstraatstenen	0,00
	open verharding:betonstraatstenen	0,00
	open verharding:betonstraatstenen	0,00
	open verharding:beton element	0,00
	open verharding:betonstraatstenen	0,00
	open verharding:beton element	0,00
	open verharding:betonstraatstenen	0,00
	open verharding:tegels	0,00
	open verharding:betonstraatstenen	0,00

Model: Lplan 2036
Groep: (hoofdgroep)
Lijst van Bodemgebieden, voor rekenmethode Wegverkeerslawaaï - RMG-2012, wegverkeer

Naam	Omschr.	Bf
	gesloten verharding:asfalt	0,00
	gesloten verharding:asfalt	0,00
	open verharding:beton element	0,00
	open verharding:beton element	0,00
	open verharding:tegels	0,00
	open verharding:tegels	0,00
	half verhard:gravel	0,00
	open verharding:tegels	0,00
	open verharding:tegels	0,00
	open verharding:betonstraatstenen	0,00
	open verharding:betonstraatstenen	0,00
	open verharding:betonstraatstenen	0,00
	open verharding:tegels	0,00
	open verharding:tegels	0,00
	open verharding:betonstraatstenen	0,00
	open verharding:tegels	0,00
	open verharding:tegels	0,00
	open verharding:tegels	0,00
	open verharding:tegels	0,00
	open verharding:betonstraatstenen	0,00
	open verharding:tegels	0,00
	open verharding:tegels	0,00
	open verharding:tegels	0,00
	open verharding:betonstraatstenen	0,00
	open verharding:tegels	0,00
	open verharding:tegels	0,00
	open verharding:tegels	0,00
	open verharding:betonstraatstenen	0,00
	open verharding:betonstraatstenen	0,00
	open verharding:tegels	0,00
	open verharding:tegels	0,00
	open verharding:tegels	0,00
	open verharding:betonstraatstenen	0,00
	open verharding:betonstraatstenen	0,00
	open verharding:tegels	0,00
	open verharding:tegels	0,00
	open verharding:betonstraatstenen	0,00
	open verharding:betonstraatstenen	0,00
	open verharding:betonstraatstenen	0,00
	open verharding:betonstraatstenen	0,00
	open verharding:betonstraatstenen	0,00
	open verharding:tegels	0,00
	open verharding:tegels	0,00
	open verharding:tegels	0,00
	open verharding:betonstraatstenen	0,00
	open verharding:betonstraatstenen	0,00
	open verharding:betonstraatstenen	0,00
	open verharding:gebakken klinkers	0,00
	open verharding:betonstraatstenen	0,00
	open verharding	0,00

Model: Lplan 2036
Groep: (hoofdgroep)
Lijst van Bodemgebieden, voor rekenmethode Wegverkeerslawaaï - RMG-2012, wegverkeer

Naam	Omschr.	Bf
	open verharding:tegels	0,00
	open verharding:betonstraatstenen	0,00
	open verharding:betonstraatstenen	0,00
	open verharding:betonstraatstenen	0,00
	open verharding:tegels	0,00
	open verharding:betonstraatstenen	0,00
	open verharding:tegels	0,00
	open verharding:tegels	0,00
	open verharding:tegels	0,00
	open verharding:tegels	0,00
	open verharding:betonstraatstenen	0,00
	open verharding:gebakken klinkers	0,00
	open verharding:betonstraatstenen	0,00
	open verharding:betonstraatstenen	0,00
	open verharding:betonstraatstenen	0,00
	open verharding:tegels	0,00
	open verharding:betonstraatstenen	0,00
	open verharding:betonstraatstenen	0,00
	open verharding:tegels	0,00
	open verharding:sierbestrating	0,00
	open verharding:betonstraatstenen	0,00
	open verharding:sierbestrating	0,00
	open verharding:sierbestrating	0,00
	open verharding:betonstraatstenen	0,00
	open verharding:sierbestrating	0,00
	open verharding:betonstraatstenen	0,00
	open verharding:sierbestrating	0,00
	open verharding:tegels	0,00
	open verharding:betonstraatstenen	0,00
	open verharding:betonstraatstenen	0,00
	open verharding:betonstraatstenen	0,00
	open verharding:gebakken klinkers	0,00
	open verharding:tegels	0,00
	open verharding:betonstraatstenen	0,00
	open verharding:betonstraatstenen	0,00
	open verharding:tegels	0,00
	open verharding:betonstraatstenen	0,00
	open verharding:tegels	0,00
	open verharding:betonstraatstenen	0,00
	open verharding:tegels	0,00
	open verharding:betonstraatstenen	0,00
	open verharding:tegels	0,00
	open verharding:tegels	0,00
	open verharding:tegels	0,00
	open verharding:tegels	0,00
	open verharding:betonstraatstenen	0,00

Model: Lplan 2036
Groep: (hoofdgroep)
Lijst van Bodemgebieden, voor rekenmethode Wegverkeerslawaaï - RMG-2012, wegverkeer

Naam	Omschr.	Bf
	open verharding:betonstraatstenen	0,00
	open verharding:betonstraatstenen	0,00
	open verharding:tegels	0,00
	open verharding:tegels	0,00
	open verharding:betonstraatstenen	0,00
	open verharding:gebakken klinkers	0,00
	open verharding:tegels	0,00
	open verharding:tegels	0,00
	open verharding:gebakken klinkers	0,00
	open verharding:tegels	0,00
	open verharding:betonstraatstenen	0,00
	open verharding:betonstraatstenen	0,00
	open verharding:tegels	0,00
	open verharding:betonstraatstenen	0,00
	open verharding:betonstraatstenen	0,00
	open verharding:tegels	0,00
	open verharding:betonstraatstenen	0,00
	open verharding:betonstraatstenen	0,00
	open verharding:tegels	0,00
	gesloten verharding:asfalt	0,00
	open verharding:betonstraatstenen	0,00
	open verharding:gebakken klinkers	0,00
	open verharding:gebakken klinkers	0,00
	open verharding:betonstraatstenen	0,00
	open verharding:tegels	0,00
	open verharding:betonstraatstenen	0,00
	open verharding:tegels	0,00
	open verharding:gebakken klinkers	0,00
	open verharding:betonstraatstenen	0,00
	open verharding:tegels	0,00
	open verharding:tegels	0,00
	open verharding:betonstraatstenen	0,00
	open verharding:beton element	0,00
	open verharding:betonstraatstenen	0,00
	open verharding:tegels	0,00
	open verharding:tegels	0,00
	half verhard	0,00
	open verharding:betonstraatstenen	0,00
	open verharding:tegels	0,00
	open verharding:betonstraatstenen	0,00
	open verharding:tegels	0,00
	open verharding:gebakken klinkers	0,00
	open verharding:gebakken klinkers	0,00
	open verharding:gebakken klinkers	0,00
	open verharding:tegels	0,00
	open verharding:tegels	0,00
	open verharding:betonstraatstenen	0,00

Lijst van Bodemgebieden, voor rekenmethode Wegverkeerslawaaï - RMG-2012, wegverkeer

[illegible]

Model: Lplan 2036
Groep: (hoofdgroep)
Lijst van Bodemgebieden, voor rekenmethode Wegverkeerslawaai - RMG-2012, wegverkeer

Naam	Omschr.	Bf
pand_v		0,00
pand_v		0,00
pand_v		0,00
pand_v		0,00
pand_v		0,00
pand_v		0,00
pand_v		0,00
pand_v		0,00
pand_v		0,00
pand_v		0,00
pand_v		0,00
pand_v		0,00
pand_v		0,00
pand_v		0,00
pand_v		0,00
pand_v		0,00
pand_v		0,00
pand_v		0,00
pand_v		0,00
pand_v		0,00
pand_v		0,00
pand_v		0,00
pand_v		0,00
pand_v		0,00
pand_v		0,00
pand_v		0,00
pand_v		0,00
pand_v		0,00
pand_v		0,00
pand_v		0,00
pand_v		0,00
pand_v		0,00
pand_v		0,00
pand_v		0,00
pand_v		0,00
pand_v		0,00
pand_v		0,00
pand_v		0,00
pand_v		0,00
pand_v		0,00

Model: Lplan 2036
Groep: (hoofdgroep)
Lijst van Bodemgebieden, voor rekenmethode Wegverkeerslawaaï - RMG-2012, wegverkeer

[illegible]

Model: Lplan 2036
Groep: (hoofdgroep)
Lijst van Bodemgebieden, voor rekenmethode Wegverkeerslawaai - RMG-2012, wegverkeer

Naam	Omschr.	Bf
pand_v		0,00
pand_v		0,00
pand_v		0,00
pand_v		0,00
pand_v		0,00
pand_v		0,00
pand_v		0,00
pand_v		0,00
pand_v		0,00
pand_v		0,00
pand_v		0,00
pand_v		0,00
pand_v		0,00
pand_v		0,00
pand_v		0,00
pand_v		0,00
pand_v		0,00
pand_v		0,00
pand_v		0,00
pand_v		0,00
pand_v		0,00
pand_v		0,00
pand_v		0,00
pand_v		0,00
pand_v		0,00
pand_v		0,00
pand_v		0,00
pand_v		0,00
pand_v		0,00
pand_v		0,00
pand_v		0,00
pand_v		0,00
pand_v		0,00
pand_v		0,00
pand_v		0,00
pand_v		0,00
pand_v		0,00
pand_v		0,00
pand_v		0,00
pand_v		0,00

Model: Lplan 2036
Groep: (hoofdgroep)
Lijst van Bodemgebieden, voor rekenmethode Wegverkeerslawaai - RMG-2012, wegverkeer

Naam	Omschr.	Bf
pand_v		0,00
pand_v		0,00
pand_v		0,00
pand_v		0,00
pand_v		0,00
pand_v		0,00
pand_v		0,00
pand_v		0,00
pand_v		0,00
pand_v		0,00
pand_v		0,00
pand_v		0,00
pand_v		0,00
pand_v		0,00
pand_v		0,00
pand_v		0,00
pand_v		0,00
pand_v		0,00
pand_v		0,00
pand_v		0,00
pand_v		0,00
pand_v		0,00
pand_v		0,00
pand_v		0,00
pand_v		0,00
pand_v		0,00
pand_v		0,00
pand_v		0,00
pand_v		0,00
pand_v		0,00
pand_v		0,00
pand_v		0,00
pand_v		0,00
pand_v		0,00
pand_v		0,00
pand_v		0,00
pand_v		0,00
pand_v		0,00
pand_v		0,00
pand_v		0,00

Model: Lplan 2036
Groep: (hoofdgroep)
Lijst van Bodemgebieden, voor rekenmethode Wegverkeerslawaaï - RMG-2012, wegverkeer

[illegible]

Model: Lplan 2036
Groep: (hoofdgroep)
Lijst van Bodemgebieden, voor rekenmethode Wegverkeerslawaaï - RMG-2012, wegverkeer

[illegible]

Model: Lplan 2036
Groep: (hoofdgroep)
Lijst van Bodemgebieden, voor rekenmethode Wegverkeerslawaaï - RMG-2012, wegverkeer

[illegible]

Model: Lplan 2036
Groep: (hoofdgroep)
Lijst van Bodemgebieden, voor rekenmethode Wegverkeerslawaaï - RMG-2012, wegverkeer

[illegible]

Model: Lplan 2036
Groep: (hoofdgroep)
Lijst van Bodemgebieden, voor rekenmethode Wegverkeerslawaai - RMG-2012, wegverkeer

Naam	Omschr.	Bf
pand_v		0,00
pand_v		0,00
pand_v		0,00
pand_v		0,00
pand_v		0,00
pand_v		0,00
pand_v		0,00
pand_v		0,00
pand_v		0,00
pand_v		0,00
pand_v		0,00
pand_v		0,00
pand_v		0,00
pand_v		0,00
pand_v		0,00
pand_v		0,00
pand_v		0,00
pand_v		0,00
pand_v		0,00
pand_v		0,00
pand_v		0,00
pand_v		0,00
pand_v		0,00
pand_v		0,00
pand_v		0,00
pand_v		0,00
pand_v		0,00
pand_v		0,00
pand_v		0,00
pand_v		0,00
pand_v		0,00
pand_v		0,00
pand_v		0,00
pand_v		0,00
pand_v		0,00
pand_v		0,00
pand_v		0,00
pand_v		0,00
pand_v		0,00
pand_v		0,00

Model: Lplan 2036
Groep: (hoofdgroep)
Lijst van Bodemgebieden, voor rekenmethode Wegverkeerslawaaï - RMG-2012, wegverkeer

[illegible]

Model: Lplan 2036
Groep: (hoofdgroep)
Lijst van Bodemgebieden, voor rekenmethode Wegverkeerslawaai - RMG-2012, wegverkeer

Naam	Omschr.	Bf
pand_v		0,00
pand_v		0,00
pand_v		0,00
pand_v		0,00
pand_v		0,00
pand_v		0,00
pand_v		0,00
pand_v		0,00
pand_v		0,00
pand_v		0,00
pand_v		0,00
pand_v		0,00
pand_v		0,00
pand_v		0,00
pand_v		0,00
pand_v		0,00
pand_v		0,00
pand_v		0,00
pand_v		0,00
pand_v		0,00
pand_v		0,00
pand_v		0,00
pand_v		0,00
pand_v		0,00
pand_v		0,00
pand_v		0,00
pand_v		0,00
pand_v		0,00
pand_v		0,00
pand_v		0,00
pand_v		0,00
pand_v		0,00
pand_v		0,00
pand_v		0,00
pand_v		0,00
pand_v		0,00
pand_v		0,00
pand_v		0,00
pand_v		0,00
pand_v		0,00

Model: Lplan 2036
Groep: (hoofdgroep)
Lijst van Bodemgebieden, voor rekenmethode Wegverkeerslawaai - RMG-2012, wegverkeer

Naam	Omschr.	Bf
pand_v		0,00
pand_v		0,00
pand_v		0,00
pand_v		0,00
pand_v		0,00
pand_v		0,00
pand_v		0,00
pand_v		0,00
pand_v		0,00
pand_v		0,00
pand_v		0,00
pand_v		0,00
pand_v		0,00
pand_v		0,00
pand_v		0,00
pand_v		0,00
pand_v		0,00
pand_v		0,00
pand_v		0,00
pand_v		0,00
pand_v		0,00
pand_v		0,00
pand_v		0,00
pand_v		0,00
pand_v		0,00
pand_v		0,00
pand_v		0,00
pand_v		0,00
pand_v		0,00
pand_v		0,00
pand_v		0,00
pand_v		0,00
pand_v		0,00
pand_v		0,00
pand_v		0,00
pand_v		0,00
pand_v		0,00
pand_v		0,00
pand_v		0,00
pand_v		0,00

Model: Lplan 2036
Groep: (hoofdgroep)
Lijst van Bodemgebieden, voor rekenmethode Wegverkeerslawaaï - RMG-2012, wegverkeer

[illegible]

Model: Lplan 2036
Groep: (hoofdgroep)
Lijst van Bodemgebieden, voor rekenmethode Wegverkeerslawaaï - RMG-2012, wegverkeer

[illegible]

Model: Lplan 2036
Groep: (hoofdgroep)
Lijst van Bodemgebieden, voor rekenmethode Wegverkeerslawaaï - RMG-2012, wegverkeer

[illegible]

Model: Lplan 2036
Groep: (hoofdgroep)
Lijst van Bodemgebieden, voor rekenmethode Wegverkeerslawaaï - RMG-2012, wegverkeer

[illegible]

Lijst van Bodemgebieden, voor rekenmethode Wegverkeerslawaaï - RMG-2012, wegverkeer

[illegible]

Lijst van Bodemgebieden, voor rekenmethode Wegverkeerslawaaï - RMG-2012, wegverkeer

[illegible]

Model: Lplan 2036
Groep: (hoofdgroep)
Lijst van Bodemgebieden, voor rekenmethode Wegverkeerslawaai - RMG-2012, wegverkeer

Naam	Omschr.	Bf
pand_v		0,00
pand_v		0,00
pand_v		0,00
pand_v		0,00
pand_v		0,00
pand_v		0,00
pand_v		0,00
pand_v		0,00
pand_v		0,00
pand_v		0,00
pand_v		0,00
pand_v		0,00
pand_v		0,00
pand_v		0,00
pand_v		0,00
pand_v		0,00
pand_v		0,00
pand_v		0,00
pand_v		0,00
pand_v		0,00
pand_v		0,00
pand_v		0,00
pand_v		0,00
pand_v		0,00
pand_v		0,00
pand_v		0,00
pand_v		0,00
pand_v		0,00
pand_v		0,00
pand_v		0,00
pand_v		0,00
pand_v		0,00
pand_v		0,00
pand_v		0,00
pand_v		0,00
pand_v		0,00
pand_v		0,00
pand_v		0,00
pand_v		0,00
pand_v		0,00

Model: Lplan 2036
Groep: (hoofdgroep)
Lijst van Bodemgebieden, voor rekenmethode Wegverkeerslawaai - RMG-2012, wegverkeer

Naam	Omschr.	Bf
pand_v		0,00
pand_v		0,00
pand_v		0,00
pand_v		0,00
pand_v		0,00
pand_v		0,00
pand_v		0,00
pand_v		0,00
pand_v		0,00
pand_v		0,00
pand_v		0,00
pand_v		0,00
pand_v		0,00
pand_v		0,00
pand_v		0,00
pand_v		0,00
pand_v		0,00
pand_v		0,00
pand_v		0,00
pand_v		0,00
pand_v		0,00
pand_v		0,00
pand_v		0,00
pand_v		0,00
pand_v		0,00
pand_v		0,00
pand_v		0,00
pand_v		0,00
pand_v		0,00
pand_v		0,00
pand_v		0,00
pand_v		0,00
pand_v		0,00
pand_v		0,00
pand_v		0,00
pand_v		0,00
pand_v		0,00
pand_v		0,00
pand_v		0,00
pand_v		0,00

Model: Lplan 2036
Groep: (hoofdgroep)
Lijst van Bodemgebieden, voor rekenmethode Wegverkeerslawaai - RMG-2012, wegverkeer

Naam	Omschr.	Bf
pand_v		0,00
pand_v		0,00
pand_v		0,00
pand_v		0,00
pand_v		0,00
pand_v		0,00
pand_v		0,00
pand_v		0,00
pand_v		0,00
pand_v		0,00
pand_v		0,00
pand_v		0,00
pand_v		0,00
pand_v		0,00
pand_v		0,00
pand_v		0,00
pand_v		0,00
pand_v		0,00
pand_v		0,00
pand_v		0,00
pand_v		0,00
pand_v		0,00
pand_v		0,00
pand_v		0,00
pand_v		0,00
pand_v		0,00
pand_v		0,00
pand_v		0,00
pand_v		0,00
pand_v		0,00
pand_v		0,00
pand_v		0,00
pand_v		0,00
pand_v		0,00
pand_v		0,00
pand_v		0,00
pand_v		0,00
pand_v		0,00
pand_v		0,00
pand_v		0,00

Model: Lplan 2036
Groep: (hoofdgroep)
Lijst van Bodemgebieden, voor rekenmethode Wegverkeerslawaai - RMG-2012, wegverkeer

Naam	Omschr.	Bf
pand_v		0,00
pand_v		0,00
pand_v		0,00
pand_v		0,00
pand_v		0,00
pand_v		0,00
pand_v		0,00
pand_v		0,00
pand_v		0,00
pand_v		0,00
pand_v		0,00
pand_v		0,00
pand_v		0,00
pand_v		0,00
pand_v		0,00
pand_v		0,00
pand_v		0,00
pand_v		0,00
pand_v		0,00
pand_v		0,00
pand_v		0,00
pand_v		0,00
pand_v		0,00
pand_v		0,00
pand_v		0,00
pand_v		0,00
pand_v		0,00
pand_v		0,00
pand_v		0,00
pand_v		0,00
pand_v		0,00
pand_v		0,00
pand_v		0,00
pand_v		0,00
pand_v		0,00
pand_v		0,00
pand_v		0,00
pand_v		0,00
pand_v		0,00
pand_v		0,00

Model: Lplan 2036
Groep: (hoofdgroep)
Lijst van Bodemgebieden, voor rekenmethode Wegverkeerslawaai - RMG-2012, wegverkeer

Naam	Omschr.	Bf
pand_v		0,00
pand_v		0,00
pand_v		0,00
pand_v		0,00
pand_v		0,00
pand_v		0,00
pand_v		0,00
pand_v		0,00
pand_v		0,00
pand_v		0,00
pand_v		0,00
pand_v		0,00
pand_v		0,00
pand_v		0,00
pand_v		0,00
pand_v		0,00
pand_v		0,00
pand_v		0,00
pand_v		0,00
pand_v		0,00
pand_v		0,00
pand_v		0,00
pand_v		0,00
pand_v		0,00
pand_v		0,00
pand_v		0,00
pand_v		0,00
pand_v		0,00
pand_v		0,00
pand_v		0,00
pand_v		0,00
pand_v		0,00
pand_v		0,00
pand_v		0,00
pand_v		0,00
pand_v		0,00
pand_v		0,00
pand_v		0,00
pand_v		0,00
pand_v		0,00

Model: Lplan 2036
Groep: (hoofdgroep)
Lijst van Bodemgebieden, voor rekenmethode Wegverkeerslawaai - RMG-2012, wegverkeer

Naam	Omschr.	Bf
pand_v		0,00
pand_v		0,00
pand_v		0,00
pand_v		0,00
pand_v		0,00
pand_v		0,00
pand_v		0,00
pand_v		0,00
pand_v		0,00
pand_v		0,00
pand_v		0,00
pand_v		0,00
pand_v		0,00
pand_v		0,00
pand_v		0,00
pand_v		0,00
pand_v		0,00
pand_v		0,00
pand_v		0,00
pand_v		0,00
pand_v		0,00
pand_v		0,00
pand_v		0,00
pand_v		0,00
pand_v		0,00
pand_v		0,00
pand_v		0,00
pand_v		0,00
pand_v		0,00
pand_v		0,00
pand_v		0,00
pand_v		0,00
pand_v		0,00
pand_v		0,00
pand_v		0,00
pand_v		0,00
pand_v		0,00
pand_v		0,00
pand_v		0,00
pand_v		0,00

Model: Lplan 2036
Groep: (hoofdgroep)
Lijst van Bodemgebieden, voor rekenmethode Wegverkeerslawaai - RMG-2012, wegverkeer

Naam	Omschr.	Bf
pand_v		0,00
pand_v		0,00
pand_v		0,00
pand_v		0,00
pand_v		0,00
pand_v		0,00
pand_v		0,00
pand_v		0,00
pand_v		0,00
pand_v		0,00
pand_v		0,00
pand_v		0,00
pand_v		0,00
pand_v		0,00
pand_v		0,00
pand_v		0,00
pand_v		0,00
pand_v		0,00
pand_v		0,00
pand_v		0,00
pand_v		0,00
pand_v		0,00
pand_v		0,00
pand_v		0,00
pand_v		0,00
pand_v		0,00
pand_v		0,00
pand_v		0,00
pand_v		0,00
pand_v		0,00
pand_v		0,00
pand_v		0,00
pand_v		0,00
pand_v		0,00
pand_v		0,00
pand_v		0,00
pand_v		0,00
pand_v		0,00
pand_v		0,00
pand_v		0,00

Model: Lplan 2036
Groep: (hoofdgroep)
Lijst van Bodemgebieden, voor rekenmethode Wegverkeerslawaaï - RMG-2012, wegverkeer

[illegible]

Model: Lplan 2036
Groep: (hoofdgroep)
Lijst van Bodemgebieden, voor rekenmethode Wegverkeerslawaaï - RMG-2012, wegverkeer

[illegible]

Model: Lplan 2036
Groep: (hoofdgroep)
Lijst van Bodemgebieden, voor rekenmethode Wegverkeerslawaai - RMG-2012, wegverkeer

Naam	Omschr.	Bf
pand_v		0,00
pand_v		0,00
pand_v		0,00
pand_v		0,00
pand_v		0,00
pand_v		0,00
pand_v		0,00
pand_v		0,00
pand_v		0,00
pand_v		0,00
pand_v		0,00
pand_v		0,00
pand_v		0,00
pand_v		0,00
pand_v		0,00
pand_v		0,00
pand_v		0,00
pand_v		0,00
pand_v		0,00
pand_v		0,00
pand_v		0,00
pand_v		0,00
pand_v		0,00
pand_v		0,00
pand_v		0,00
pand_v		0,00
pand_v		0,00
pand_v		0,00
pand_v		0,00
pand_v		0,00
pand_v		0,00
pand_v		0,00
pand_v		0,00
pand_v		0,00
pand_v		0,00
pand_v		0,00
pand_v		0,00
pand_v		0,00
pand_v		0,00
pand_v		0,00

Model: Lplan 2036
Groep: (hoofdgroep)
Lijst van Bodemgebieden, voor rekenmethode Wegverkeerslawaai - RMG-2012, wegverkeer

Naam	Omschr.	Bf
pand_v		0,00
pand_v		0,00
pand_v		0,00
pand_v		0,00
pand_v		0,00
pand_v		0,00
pand_v		0,00
pand_v		0,00
pand_v		0,00
pand_v		0,00
pand_v		0,00
pand_v		0,00
pand_v		0,00
pand_v		0,00
pand_v		0,00
pand_v		0,00
pand_v		0,00
pand_v		0,00
pand_v		0,00
pand_v		0,00
pand_v		0,00
pand_v		0,00
pand_v		0,00
pand_v		0,00
pand_v		0,00
pand_v		0,00
pand_v		0,00
pand_v		0,00
pand_v		0,00
pand_v		0,00
pand_v		0,00
pand_v		0,00
pand_v		0,00
pand_v		0,00
pand_v		0,00
pand_v		0,00
pand_v		0,00
pand_v		0,00
pand_v		0,00
pand_v		0,00

Model: Lplan 2036
Groep: (hoofdgroep)
Lijst van Bodemgebieden, voor rekenmethode Wegverkeerslawaaï - RMG-2012, wegverkeer

[illegible]

Model: Lplan 2036
Groep: (hoofdgroep)
Lijst van Bodemgebieden, voor rekenmethode Wegverkeerslawaaï - RMG-2012, wegverkeer

[illegible]

Model: Lplan 2036
Groep: (hoofdgroep)
Lijst van Bodemgebieden, voor rekenmethode Wegverkeerslawaai - RMG-2012, wegverkeer

Naam	Omschr.	Bf
pand_v		0,00
pand_v		0,00
pand_v		0,00
pand_v		0,00
pand_v		0,00
pand_v		0,00
pand_v		0,00
pand_v		0,00
pand_v		0,00
pand_v		0,00
pand_v		0,00
pand_v		0,00
pand_v		0,00
pand_v		0,00
pand_v		0,00
pand_v		0,00
pand_v		0,00
pand_v		0,00
pand_v		0,00
pand_v		0,00
pand_v		0,00
pand_v		0,00
pand_v		0,00
pand_v		0,00
pand_v		0,00
pand_v		0,00
pand_v		0,00
pand_v		0,00
pand_v		0,00
pand_v		0,00
pand_v		0,00
pand_v		0,00
pand_v		0,00
pand_v		0,00
pand_v		0,00
pand_v		0,00
pand_v		0,00
pand_v		0,00
pand_v		0,00
pand_v		0,00

Model: Lplan 2036
Groep: (hoofdgroep)
Lijst van Bodemgebieden, voor rekenmethode Wegverkeerslawaaï - RMG-2012, wegverkeer

[illegible]

Model: Lplan 2036
Groep: (hoofdgroep)
Lijst van Bodemgebieden, voor rekenmethode Wegverkeerslawaai - RMG-2012, wegverkeer

Naam	Omschr.	Bf
pand_v		0,00
pand_v		0,00
pand_v		0,00
pand_v		0,00
pand_v		0,00
pand_v		0,00
pand_v		0,00
pand_v		0,00
pand_v		0,00
pand_v		0,00
pand_v		0,00
pand_v		0,00
pand_v		0,00
pand_v		0,00
pand_v		0,00
pand_v		0,00
pand_v		0,00
pand_v		0,00
pand_v		0,00
pand_v		0,00
pand_v		0,00
pand_v		0,00
pand_v		0,00
pand_v		0,00
pand_v		0,00
pand_v		0,00
pand_v		0,00
pand_v		0,00
pand_v		0,00
pand_v		0,00
pand_v		0,00
pand_v		0,00
pand_v		0,00
pand_v		0,00
pand_v		0,00
pand_v		0,00
pand_v		0,00
pand_v		0,00
pand_v		0,00
pand_v		0,00

Model: Lplan 2036
Groep: (hoofdgroep)
Lijst van Bodemgebieden, voor rekenmethode Wegverkeerslawaai - RMG-2012, wegverkeer

Naam	Omschr.	Bf
pand_v		0,00
pand_v		0,00
pand_v		0,00
pand_v		0,00
pand_v		0,00
pand_v		0,00
pand_v		0,00
pand_v		0,00
pand_v		0,00
pand_v		0,00
pand_v		0,00
pand_v		0,00
pand_v		0,00
pand_v		0,00
pand_v		0,00
pand_v		0,00
pand_v		0,00
pand_v		0,00
pand_v		0,00
pand_v		0,00
pand_v		0,00
pand_v		0,00
pand_v		0,00
pand_v		0,00
pand_v		0,00
pand_v		0,00
pand_v		0,00
pand_v		0,00
pand_v		0,00
pand_v		0,00
pand_v		0,00
pand_v		0,00
pand_v		0,00
pand_v		0,00
pand_v		0,00
pand_v		0,00
pand_v		0,00
pand_v		0,00
pand_v		0,00
pand_v		0,00

Model: Lplan 2036
Groep: (hoofdgroep)
Lijst van Bodemgebieden, voor rekenmethode Wegverkeerslawaai - RMG-2012, wegverkeer

Naam	Omschr.	Bf
pand_v		0,00
pand_v		0,00
pand_v		0,00
pand_v		0,00
pand_v		0,00
pand_v		0,00
pand_v		0,00
pand_v		0,00
pand_v		0,00
pand_v		0,00
pand_v		0,00
pand_v		0,00
pand_v		0,00
pand_v		0,00
pand_v		0,00
pand_v		0,00
pand_v		0,00
pand_v		0,00
pand_v		0,00
pand_v		0,00
pand_v		0,00
pand_v		0,00
pand_v		0,00
pand_v		0,00
pand_v		0,00
pand_v		0,00
pand_v		0,00
pand_v		0,00
pand_v		0,00
pand_v		0,00
pand_v		0,00
pand_v		0,00
pand_v		0,00
pand_v		0,00
pand_v		0,00
pand_v		0,00
pand_v		0,00
pand_v		0,00
pand_v		0,00
pand_v		0,00

Model: Lplan 2036
Groep: (hoofdgroep)
Lijst van Bodemgebieden, voor rekenmethode Wegverkeerslawaai - RMG-2012, wegverkeer

Naam	Omschr.	Bf
pand_v		0,00
pand_v		0,00
pand_v		0,00
pand_v		0,00
pand_v		0,00
pand_v		0,00
pand_v		0,00
pand_v		0,00
pand_v		0,00
pand_v		0,00
pand_v		0,00
pand_v		0,00
pand_v		0,00
pand_v		0,00
pand_v		0,00
pand_v		0,00
pand_v		0,00
pand_v		0,00
pand_v		0,00
pand_v		0,00
pand_v		0,00
pand_v		0,00
pand_v		0,00
pand_v		0,00
pand_v		0,00
pand_v		0,00
pand_v		0,00
pand_v		0,00
pand_v		0,00
pand_v		0,00
pand_v		0,00
pand_v		0,00
pand_v		0,00
pand_v		0,00
pand_v		0,00
pand_v		0,00
pand_v		0,00
pand_v		0,00
pand_v		0,00
pand_v		0,00

Model: Lplan 2036
Groep: (hoofdgroep)
Lijst van Bodemgebieden, voor rekenmethode Wegverkeerslawaaï - RMG-2012, wegverkeer

[illegible]

Model: Lplan 2036
Groep: (hoofdgroep)
Lijst van Bodemgebieden, voor rekenmethode Wegverkeerslawaai - RMG-2012, wegverkeer

Naam	Omschr.	Bf
pand_v		0,00
pand_v		0,00
pand_v		0,00
pand_v		0,00
pand_v		0,00
pand_v		0,00
pand_v		0,00
pand_v		0,00
pand_v		0,00
pand_v		0,00
pand_v		0,00
pand_v		0,00
pand_v		0,00
pand_v		0,00
pand_v		0,00
pand_v		0,00
pand_v		0,00
pand_v		0,00
pand_v		0,00
pand_v		0,00
pand_v		0,00
pand_v		0,00
pand_v		0,00
pand_v		0,00
pand_v		0,00
pand_v		0,00
pand_v		0,00
pand_v		0,00
pand_v		0,00
pand_v		0,00
pand_v		0,00
pand_v		0,00
pand_v		0,00
pand_v		0,00
pand_v		0,00
pand_v		0,00
pand_v		0,00
pand_v		0,00
pand_v		0,00
pand_v		0,00

Model: Lplan 2036
Groep: (hoofdgroep)
Lijst van Bodemgebieden, voor rekenmethode Wegverkeerslawaai - RMG-2012, wegverkeer

Naam	Omschr.	Bf
pand_v		0,00
pand_v		0,00
pand_v		0,00
pand_v		0,00
pand_v		0,00
pand_v		0,00
pand_v		0,00
pand_v		0,00
pand_v		0,00
pand_v		0,00
pand_v		0,00
pand_v		0,00
pand_v		0,00
pand_v		0,00
pand_v		0,00
pand_v		0,00
pand_v		0,00
pand_v		0,00
pand_v		0,00
pand_v		0,00
pand_v		0,00
pand_v		0,00
pand_v		0,00
pand_v		0,00
pand_v		0,00
pand_v		0,00
pand_v		0,00
pand_v		0,00
pand_v		0,00
pand_v		0,00
pand_v		0,00
pand_v		0,00
pand_v		0,00
pand_v		0,00
pand_v		0,00
pand_v		0,00
pand_v		0,00
pand_v		0,00
pand_v		0,00
pand_v		0,00

Model: Lplan 2036
Groep: (hoofdgroep)
Lijst van Bodemgebieden, voor rekenmethode Wegverkeerslawaaï - RMG-2012, wegverkeer

Naam	Omschr.	Bf
	pand_v	0,00
	pand_v	0,00
	pand_v	0,00
	pand_v	0,00
	pand_v	0,00
	pand_v	0,00
	pand_v	0,00
	pand_v	0,00
	pand_v	0,00
	pand_v	0,00
	pand_v	0,00
	pand_v	0,00
	pand_v	0,00
	pand_v	0,00
	pand_v	0,00
	pand_v	0,00
	pand_v	0,00
	pand_v	0,00
	pand_v	0,00
	pand_v	0,00
	pand_v	0,00
	pand_v	0,00
	pand_v	0,00
	pand_v	0,00
	pand_v	0,00
	pand_v	0,00
	pand_v	0,00
	pand_v	0,00
	pand_v	0,00
	pand_v	0,00
	pand_v	0,00
	pand_v	0,00
	niet-bgt:faunavoorziening	0,00
	open loods	0,00
	opslagtank	0,00

Model: Lplan 2036
Groep: (hoofdgroep)
Lijst van Bodemgebieden, voor rekenmethode Wegverkeerslawaaï - RMG-2012, wegverkeer

Naam	Omschr.	Bf
	bassin	0,00
	opslagtank	0,00
	opslagtank	0,00
	opslagtank	0,00
	open loods	0,00
	lage trafo	0,00
	open loods	0,00
	open loods	0,00
	opslagtank	0,00
	opslagtank	0,00
	overkapping	0,00
	niet-bgt:schuur	0,00
	overkapping	0,00
	open loods	0,00
	lage trafo	0,00
	lage trafo	0,00
	bezinkbak	0,00
	bezinkbak	0,00
	lage trafo	0,00
	niet-bgt	0,00
	lage trafo	0,00
	niet-bgt	0,00
	lage trafo	0,00
	niet-bgt	0,00
	bezinkbak	0,00
	open loods	0,00
	waterloop	0,00
	waterloop	0,00
	waterloop	0,00
	waterloop:sloot	0,00
	waterloop:sloot	0,00
	waterloop:sloot	0,00
	waterloop:sloot	0,00
	waterloop	0,00
	waterloop:sloot	0,00
	waterloop:sloot	0,00
	waterloop:sloot	0,00
	waterloop:sloot	0,00
	waterloop:sloot	0,00
	waterloop:sloot	0,00
	waterloop:sloot	0,00
	waterloop:sloot	0,00
	waterloop:sloot	0,00
	waterloop:sloot	0,00
	waterloop	0,00

Model: Lplan 2036
Groep: (hoofdgroep)
Lijst van Bodemgebieden, voor rekenmethode Wegverkeerslawaaï - RMG-2012, wegverkeer

Naam	Omschr.	Bf
	waterloop:sloot	0,00
	waterloop:sloot	0,00
	waterloop:sloot	0,00
	waterloop:sloot	0,00
	waterloop:sloot	0,00
	waterloop:sloot	0,00
	waterloop:sloot	0,00
	waterloop:sloot	0,00
	waterloop:sloot	0,00
	waterloop:sloot	0,00
	waterloop:sloot	0,00
	waterloop:sloot	0,00
	waterloop:sloot	0,00
	waterloop:sloot	0,00
	waterloop:sloot	0,00
	waterloop:sloot	0,00
	waterloop:sloot	0,00
	waterloop:sloot	0,00
	waterloop:sloot	0,00
	waterloop:sloot	0,00
	waterloop:sloot	0,00
	waterloop:sloot	0,00
	waterloop:sloot	0,00
	waterloop:sloot	0,00
	waterloop:sloot	0,00
	waterloop:sloot	0,00
	waterloop	0,00
	waterloop:sloot	0,00
	waterloop:sloot	0,00
	waterloop:sloot	0,00
	waterloop:sloot	0,00
	waterloop	0,00
	waterloop:sloot	0,00
	waterloop:sloot	0,00
	waterloop:sloot	0,00
	waterloop:sloot	0,00
	waterloop:sloot	0,00
	waterloop:sloot	0,00
	waterloop:sloot	0,00
	waterloop:sloot	0,00

Model: Lplan 2036
Groep: (hoofdgroep)
Lijst van Bodemgebieden, voor rekenmethode Wegverkeerslawaaï - RMG-2012, wegverkeer

Naam	Omschr.	Bf
	waterloop:sloot	0,00
	waterloop:sloot	0,00
	waterloop:sloot	0,00
	waterloop	0,00
	waterloop:sloot	0,00
	waterloop:sloot	0,00
	waterloop:sloot	0,00
	waterloop:sloot	0,00
	waterloop	0,00
	watervlakte:meer, plas, ven, vijver	0,00
	watervlakte:meer, plas, ven, vijver	0,00
	waterloop:sloot	0,00
	waterloop:sloot	0,00
	waterloop:sloot	0,00
	waterloop:sloot	0,00
	waterloop:sloot	0,00
	watervlakte:meer, plas, ven, vijver	0,00
	waterloop:sloot	0,00
	waterloop:sloot	0,00
	waterloop:sloot	0,00
	waterloop:sloot	0,00
	waterloop:sloot	0,00
	waterloop:sloot	0,00
	waterloop:sloot	0,00
	waterloop:sloot	0,00
	waterloop:sloot	0,00
	watervlakte:meer, plas, ven, vijver	0,00
		0,00
1		0,00
		0,00
		0,00
		0,00

Rapport: Lijst van model eigenschappen
Model: Lplan 2036 (aanleg bouwweg)

Model eigenschap

Omschrijving	Lplan 2036 (aanleg bouwweg)
Verantwoordelijke	d16522
Rekenmethode	#-1 Geluid algemeen Omgevingswet
Aangemaakt door	d16522 op 19-11-2025
Laatst ingezien door	d16522 op 4-12-2025
Model aangemaakt met	Geomilieu V2024.2 rev 1
Periode definities	
- Dagperiode	07:00 - 19:00
- Avondperiode	19:00 - 23:00
- Nachtperiode	23:00 - 07:00
- Samengestelde periode	Lden
- Waarde	Gem(Dag, Avond + 5, Nacht + 10)
Resultaten	
- Detailniveau toetspunt resultaten	Groepsresultaten
- Detailniveau resultaten grids	Groepsresultaten
- Octaafresultaten ontvangers	Nee
Algemeen	
Standaard maaiveldhoogte	0
Rekenhoogte contouren	4
Modelinstellingen	
- Geluidstype	Wegverkeer
- Standaard bodemfactor [-]	1,0
- Meteorologische correctie	Ja
Optimalisatie	Industrie / Windturbine
- Zoekafstand [m]	--
- Max.refl.afstand [m]	1,0
- Dynamische foutmarge [dB]	--
- Max.refl.diepte [-]	1
- Clusteren gebouwen	Ja
- Verwijderen binnenwanden	Ja
Luchtdemping	Industrie / Windturbine
- Methode	Standaard
- Luchtdemping [dB/km]	0,02 / 0,07 / 0,25 / 0,76 / 1,63 / 2,86 / 6,23 / 19,00 / 67,40
Optimalisatie	Wegverkeer / Railverkeer
- Zoekafstand [m]	5000
- Max.refl.afstand [m]	--
- Openingshoek [grd]	2
- Max.refl.diepte [-]	1
- Gebruik vereenvoudigde absorptiewaarde	Nee
- Geen reflectie als scherm meer dan 5° helt	Nee
Luchtdemping	Wegverkeer / Railverkeer
- Methode	Standaard
- Luchtdemping [dB/km]	0,00 / 0,00 / 0,00 / 1,00 / 2,00 / 4,00 / 10,00 / 23,00 / 58,00

Rapport: Lijst van model eigenschappen
Model: Lheersend 2025

Model eigenschap

Omschrijving	Lheersend 2025
Verantwoordelijke	d16522
Rekenmethode	#-1 Wegverkeerslawaaï RMG-2012, wegverkeer

Aangemaakt door	d16522 op 17-11-2025
Laatst ingezien door	d16522 op 4-12-2025
Model aangemaakt met	Geomilieu V2024.2 rev 1

Periode definities

- Dagperiode	07:00 - 19:00
- Avondperiode	19:00 - 23:00
- Nachtperiode	23:00 - 07:00
- Samengestelde periode	Lden
- Waarde	Gem(Dag, Avond + 5, Nacht + 10)

Resultaten

- Detailniveau toetspunt resultaten	Groepsresultaten
- Detailniveau resultaten grids	Groepsresultaten
- Octaafresultaten ontvangers	Nee

Algemeen

Standaard maaiveldhoogte	0
Rekenhoogte contouren	4
Rekenoptimalisatie aan	Ja
Zoekafstand [m]	5000
Aandachtsgebied	5000
Max.refl.afstand	--
Standaard bodemfactor	1,00
Openingshoek	2
Max.refl.diepte	1
Geometrische uitbreiding	Volledige 3D analyse
Luchtdemping	Conform standaard
Luchtdemping [dB/km]	0,00; 0,00; 1,00; 2,00; 4,00; 10,00; 23,00; 58,00
Meteorologische correctie	Conform standaard
Waarde voor C0	3,50

Rapport: Lijst van model eigenschappen
Model: Lplan 2036

Model eigenschap

Omschrijving	Lplan 2036
Verantwoordelijke	d16522
Rekenmethode	#-1 Wegverkeerslawaaï RMG-2012, wegverkeer

Aangemaakt door	d16522 op 17-11-2025
Laatst ingezien door	d16522 op 4-12-2025
Model aangemaakt met	Geomilieu V2024.2 rev 1

Periode definities

- Dagperiode	07:00 - 19:00
- Avondperiode	19:00 - 23:00
- Nachtperiode	23:00 - 07:00
- Samengestelde periode	Lden
- Waarde	Gem(Dag, Avond + 5, Nacht + 10)

Resultaten

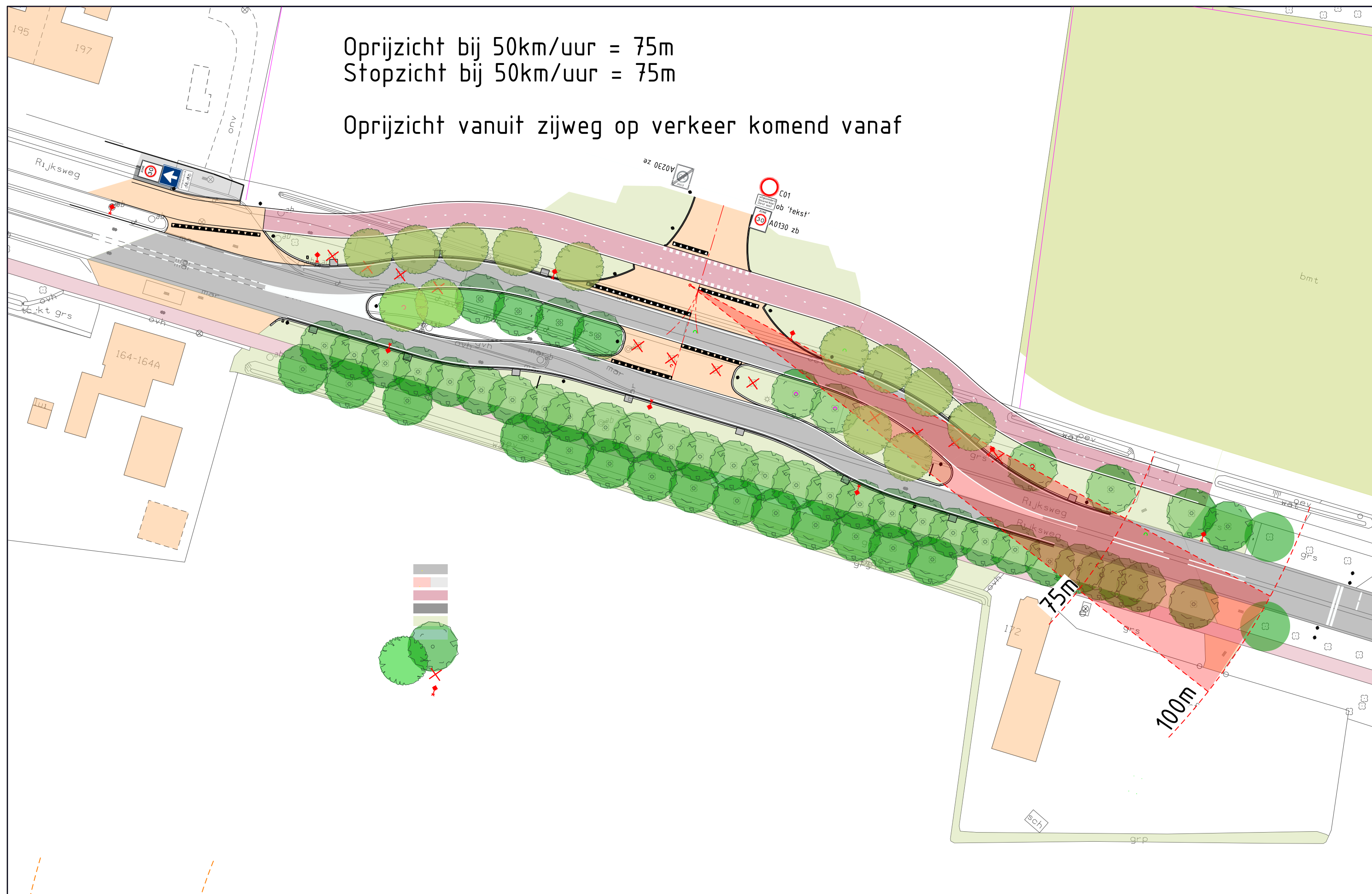
- Detailniveau toetspunt resultaten	Groepsresultaten
- Detailniveau resultaten grids	Groepsresultaten
- Octaafresultaten ontvangers	Nee

Algemeen

Standaard maaiveldhoogte	0
Rekenhoogte contouren	4
Rekenoptimalisatie aan	Ja
Zoekafstand [m]	5000
Aandachtsgebied	5000
Max.refl.afstand	--
Standaard bodemfactor	1,00
Openingshoek	2
Max.refl.diepte	1
Geometrische uitbreiding	Volledige 3D analyse
Luchtdemping	Conform standaard
Luchtdemping [dB/km]	0,00; 0,00; 1,00; 2,00; 4,00; 10,00; 23,00; 58,00
Meteorologische correctie	Conform standaard
Waarde voor C0	3,50

Oprijszicht bij 50km/uur = 75m
Stopzicht bij 50km/uur = 75m

Oprijszicht vanuit zijweg op verkeer komend vanaf



Telpuntcode	Omschrijving wegvak	Jaar	Gemeente	Wegnummer	Soort telpunt	Richting	Dagtype	Correctie COV	Tijdsvak (uur)	Tijdsvak (dagdeel)	Tijdsvak (spits)	Voertuigverdeling	Voertuigsoort	Aantal voertuigen (intensiteit)	Totaal licht/middel/zwaar
282BRED	Breda - Dorst	2023	Oosterhout	N282	Periodiek	1	Weekdag	Nee	7	Dag (7-19 uur)	Ochtendspits (7-9 uur)	Licht/Middel/Zwaar	Licht verkeer	319	4.757
282BRED	Breda - Dorst	2023	Oosterhout	N282	Periodiek	1	Weekdag	Nee	7	Dag (7-19 uur)	Ochtendspits (7-9 uur)	Licht/Middel/Zwaar	Middelzwaar verkeer	36	478
282BRED	Breda - Dorst	2023	Oosterhout	N282	Periodiek	1	Weekdag	Nee	7	Dag (7-19 uur)	Ochtendspits (7-9 uur)	Licht/Middel/Zwaar	Zwaar verkeer	7	124
282BRED	Breda - Dorst	2023	Oosterhout	N282	Periodiek	1	Weekdag	Nee	8	Dag (7-19 uur)	Ochtendspits (7-9 uur)	Licht/Middel/Zwaar	Licht verkeer	311	
282BRED	Breda - Dorst	2023	Oosterhout	N282	Periodiek	1	Weekdag	Nee	8	Dag (7-19 uur)	Ochtendspits (7-9 uur)	Licht/Middel/Zwaar	Middelzwaar verkeer	36	
282BRED	Breda - Dorst	2023	Oosterhout	N282	Periodiek	1	Weekdag	Nee	8	Dag (7-19 uur)	Ochtendspits (7-9 uur)	Licht/Middel/Zwaar	Zwaar verkeer	10	
282BRED	Breda - Dorst	2023	Oosterhout	N282	Periodiek	1	Weekdag	Nee	9	Dag (7-19 uur)	Geen spits	Licht/Middel/Zwaar	Licht verkeer	270	
282BRED	Breda - Dorst	2023	Oosterhout	N282	Periodiek	1	Weekdag	Nee	9	Dag (7-19 uur)	Geen spits	Licht/Middel/Zwaar	Middelzwaar verkeer	38	
282BRED	Breda - Dorst	2023	Oosterhout	N282	Periodiek	1	Weekdag	Nee	9	Dag (7-19 uur)	Geen spits	Licht/Middel/Zwaar	Zwaar verkeer	11	
282BRED	Breda - Dorst	2023	Oosterhout	N282	Periodiek	1	Weekdag	Nee	10	Dag (7-19 uur)	Geen spits	Licht/Middel/Zwaar	Licht verkeer	294	
282BRED	Breda - Dorst	2023	Oosterhout	N282	Periodiek	1	Weekdag	Nee	10	Dag (7-19 uur)	Geen spits	Licht/Middel/Zwaar	Middelzwaar verkeer	38	
282BRED	Breda - Dorst	2023	Oosterhout	N282	Periodiek	1	Weekdag	Nee	10	Dag (7-19 uur)	Geen spits	Licht/Middel/Zwaar	Zwaar verkeer	12	
282BRED	Breda - Dorst	2023	Oosterhout	N282	Periodiek	1	Weekdag	Nee	11	Dag (7-19 uur)	Geen spits	Licht/Middel/Zwaar	Licht verkeer	324	
282BRED	Breda - Dorst	2023	Oosterhout	N282	Periodiek	1	Weekdag	Nee	11	Dag (7-19 uur)	Geen spits	Licht/Middel/Zwaar	Middelzwaar verkeer	38	
282BRED	Breda - Dorst	2023	Oosterhout	N282	Periodiek	1	Weekdag	Nee	11	Dag (7-19 uur)	Geen spits	Licht/Middel/Zwaar	Zwaar verkeer	11	
282BRED	Breda - Dorst	2023	Oosterhout	N282	Periodiek	1	Weekdag	Nee	12	Dag (7-19 uur)	Geen spits	Licht/Middel/Zwaar	Licht verkeer	373	
282BRED	Breda - Dorst	2023	Oosterhout	N282	Periodiek	1	Weekdag	Nee	12	Dag (7-19 uur)	Geen spits	Licht/Middel/Zwaar	Middelzwaar verkeer	35	
282BRED	Breda - Dorst	2023	Oosterhout	N282	Periodiek	1	Weekdag	Nee	12	Dag (7-19 uur)	Geen spits	Licht/Middel/Zwaar	Zwaar verkeer	10	
282BRED	Breda - Dorst	2023	Oosterhout	N282	Periodiek	1	Weekdag	Nee	13	Dag (7-19 uur)	Geen spits	Licht/Middel/Zwaar	Licht verkeer	406	
282BRED	Breda - Dorst	2023	Oosterhout	N282	Periodiek	1	Weekdag	Nee	13	Dag (7-19 uur)	Geen spits	Licht/Middel/Zwaar	Middelzwaar verkeer	40	
282BRED	Breda - Dorst	2023	Oosterhout	N282	Periodiek	1	Weekdag	Nee	13	Dag (7-19 uur)	Geen spits	Licht/Middel/Zwaar	Zwaar verkeer	13	
282BRED	Breda - Dorst	2023	Oosterhout	N282	Periodiek	1	Weekdag	Nee	14	Dag (7-19 uur)	Geen spits	Licht/Middel/Zwaar	Licht verkeer	445	
282BRED	Breda - Dorst	2023	Oosterhout	N282	Periodiek	1	Weekdag	Nee	14	Dag (7-19 uur)	Geen spits	Licht/Middel/Zwaar	Middelzwaar verkeer	46	
282BRED	Breda - Dorst	2023	Oosterhout	N282	Periodiek	1	Weekdag	Nee	14	Dag (7-19 uur)	Geen spits	Licht/Middel/Zwaar	Zwaar verkeer	13	
282BRED	Breda - Dorst	2023	Oosterhout	N282	Periodiek	1	Weekdag	Nee	15	Dag (7-19 uur)	Geen spits	Licht/Middel/Zwaar	Licht verkeer	485	
282BRED	Breda - Dorst	2023	Oosterhout	N282	Periodiek	1	Weekdag	Nee	15	Dag (7-19 uur)	Geen spits	Licht/Middel/Zwaar	Middelzwaar verkeer	58	
282BRED	Breda - Dorst	2023	Oosterhout	N282	Periodiek	1	Weekdag	Nee	15	Dag (7-19 uur)	Geen spits	Licht/Middel/Zwaar	Zwaar verkeer	12	
282BRED	Breda - Dorst	2023	Oosterhout	N282	Periodiek	1	Weekdag	Nee	16	Dag (7-19 uur)	Avondspits (16-18 uur)	Licht/Middel/Zwaar	Licht verkeer	578	
282BRED	Breda - Dorst	2023	Oosterhout	N282	Periodiek	1	Weekdag	Nee	16	Dag (7-19 uur)	Avondspits (16-18 uur)	Licht/Middel/Zwaar	Middelzwaar verkeer	55	
282BRED	Breda - Dorst	2023	Oosterhout	N282	Periodiek	1	Weekdag	Nee	16	Dag (7-19 uur)	Avondspits (16-18 uur)	Licht/Middel/Zwaar	Zwaar verkeer	11	
282BRED	Breda - Dorst	2023	Oosterhout	N282	Periodiek	1	Weekdag	Nee	17	Dag (7-19 uur)	Avondspits (16-18 uur)	Licht/Middel/Zwaar	Licht verkeer	614	
282BRED	Breda - Dorst	2023	Oosterhout	N282	Periodiek	1	Weekdag	Nee	17	Dag (7-19 uur)	Avondspits (16-18 uur)	Licht/Middel/Zwaar	Middelzwaar verkeer	37	
282BRED	Breda - Dorst	2023	Oosterhout	N282	Periodiek	1	Weekdag	Nee	17	Dag (7-19 uur)	Avondspits (16-18 uur)	Licht/Middel/Zwaar	Zwaar verkeer	9	
282BRED	Breda - Dorst	2023	Oosterhout	N282	Periodiek	1	Weekdag	Nee	18	Dag (7-19 uur)	Geen spits	Licht/Middel/Zwaar	Licht verkeer	338	
282BRED	Breda - Dorst	2023	Oosterhout	N282	Periodiek	1	Weekdag	Nee	18	Dag (7-19 uur)	Geen spits	Licht/Middel/Zwaar	Middelzwaar verkeer	21	
282BRED	Breda - Dorst	2023	Oosterhout	N282	Periodiek	1	Weekdag	Nee	18	Dag (7-19 uur)	Geen spits	Licht/Middel/Zwaar	Zwaar verkeer	5	

Telpuntcode	Omschrijving wegvak	Jaar	Gemeente	Wegnummer	Soort telpunt	Richting	Dagtype	Correctie COV	Tijdsvak (uur)	Tijdsvak (dagdeel)	Tijdsvak (spits)	Voertuigverdeling	Voertuigsoort	Aantal voertuigen (intensiteit)	Totaal licht/middel/zwaar
282BRED	Dorst - Breda	2023	Oosterhout	N282	Periodiek	2	Weekdag	Nee	7	Dag (7-19 uur)	Ochtendspits (7-9 uur)	Licht/Middel/Zwaar	Licht verkeer	414	4.829
282BRED	Dorst - Breda	2023	Oosterhout	N282	Periodiek	2	Weekdag	Nee	7	Dag (7-19 uur)	Ochtendspits (7-9 uur)	Licht/Middel/Zwaar	Middelzwaar verkeer	41	446
282BRED	Dorst - Breda	2023	Oosterhout	N282	Periodiek	2	Weekdag	Nee	7	Dag (7-19 uur)	Ochtendspits (7-9 uur)	Licht/Middel/Zwaar	Zwaar verkeer	9	100
282BRED	Dorst - Breda	2023	Oosterhout	N282	Periodiek	2	Weekdag	Nee	8	Dag (7-19 uur)	Ochtendspits (7-9 uur)	Licht/Middel/Zwaar	Licht verkeer	507	
282BRED	Dorst - Breda	2023	Oosterhout	N282	Periodiek	2	Weekdag	Nee	8	Dag (7-19 uur)	Ochtendspits (7-9 uur)	Licht/Middel/Zwaar	Middelzwaar verkeer	42	
282BRED	Dorst - Breda	2023	Oosterhout	N282	Periodiek	2	Weekdag	Nee	8	Dag (7-19 uur)	Ochtendspits (7-9 uur)	Licht/Middel/Zwaar	Zwaar verkeer	8	
282BRED	Dorst - Breda	2023	Oosterhout	N282	Periodiek	2	Weekdag	Nee	9	Dag (7-19 uur)	Geen spits	Licht/Middel/Zwaar	Licht verkeer	323	
282BRED	Dorst - Breda	2023	Oosterhout	N282	Periodiek	2	Weekdag	Nee	9	Dag (7-19 uur)	Geen spits	Licht/Middel/Zwaar	Middelzwaar verkeer	41	
282BRED	Dorst - Breda	2023	Oosterhout	N282	Periodiek	2	Weekdag	Nee	9	Dag (7-19 uur)	Geen spits	Licht/Middel/Zwaar	Zwaar verkeer	10	
282BRED	Dorst - Breda	2023	Oosterhout	N282	Periodiek	2	Weekdag	Nee	10	Dag (7-19 uur)	Geen spits	Licht/Middel/Zwaar	Licht verkeer	316	
282BRED	Dorst - Breda	2023	Oosterhout	N282	Periodiek	2	Weekdag	Nee	10	Dag (7-19 uur)	Geen spits	Licht/Middel/Zwaar	Middelzwaar verkeer	39	
282BRED	Dorst - Breda	2023	Oosterhout	N282	Periodiek	2	Weekdag	Nee	10	Dag (7-19 uur)	Geen spits	Licht/Middel/Zwaar	Zwaar verkeer	10	
282BRED	Dorst - Breda	2023	Oosterhout	N282	Periodiek	2	Weekdag	Nee	11	Dag (7-19 uur)	Geen spits	Licht/Middel/Zwaar	Licht verkeer	326	
282BRED	Dorst - Breda	2023	Oosterhout	N282	Periodiek	2	Weekdag	Nee	11	Dag (7-19 uur)	Geen spits	Licht/Middel/Zwaar	Middelzwaar verkeer	38	
282BRED	Dorst - Breda	2023	Oosterhout	N282	Periodiek	2	Weekdag	Nee	11	Dag (7-19 uur)	Geen spits	Licht/Middel/Zwaar	Zwaar verkeer	10	
282BRED	Dorst - Breda	2023	Oosterhout	N282	Periodiek	2	Weekdag	Nee	12	Dag (7-19 uur)	Geen spits	Licht/Middel/Zwaar	Licht verkeer	377	
282BRED	Dorst - Breda	2023	Oosterhout	N282	Periodiek	2	Weekdag	Nee	12	Dag (7-19 uur)	Geen spits	Licht/Middel/Zwaar	Middelzwaar verkeer	35	
282BRED	Dorst - Breda	2023	Oosterhout	N282	Periodiek	2	Weekdag	Nee	12	Dag (7-19 uur)	Geen spits	Licht/Middel/Zwaar	Zwaar verkeer	9	
282BRED	Dorst - Breda	2023	Oosterhout	N282	Periodiek	2	Weekdag	Nee	13	Dag (7-19 uur)	Geen spits	Licht/Middel/Zwaar	Licht verkeer	410	
282BRED	Dorst - Breda	2023	Oosterhout	N282	Periodiek	2	Weekdag	Nee	13	Dag (7-19 uur)	Geen spits	Licht/Middel/Zwaar	Middelzwaar verkeer	38	
282BRED	Dorst - Breda	2023	Oosterhout	N282	Periodiek	2	Weekdag	Nee	13	Dag (7-19 uur)	Geen spits	Licht/Middel/Zwaar	Zwaar verkeer	9	
282BRED	Dorst - Breda	2023	Oosterhout	N282	Periodiek	2	Weekdag	Nee	14	Dag (7-19 uur)	Geen spits	Licht/Middel/Zwaar	Licht verkeer	426	
282BRED	Dorst - Breda	2023	Oosterhout	N282	Periodiek	2	Weekdag	Nee	14	Dag (7-19 uur)	Geen spits	Licht/Middel/Zwaar	Middelzwaar verkeer	39	
282BRED	Dorst - Breda	2023	Oosterhout	N282	Periodiek	2	Weekdag	Nee	14	Dag (7-19 uur)	Geen spits	Licht/Middel/Zwaar	Zwaar verkeer	10	
282BRED	Dorst - Breda	2023	Oosterhout	N282	Periodiek	2	Weekdag	Nee	15	Dag (7-19 uur)	Geen spits	Licht/Middel/Zwaar	Licht verkeer	426	
282BRED	Dorst - Breda	2023	Oosterhout	N282	Periodiek	2	Weekdag	Nee	15	Dag (7-19 uur)	Geen spits	Licht/Middel/Zwaar	Middelzwaar verkeer	46	
282BRED	Dorst - Breda	2023	Oosterhout	N282	Periodiek	2	Weekdag	Nee	15	Dag (7-19 uur)	Geen spits	Licht/Middel/Zwaar	Zwaar verkeer	8	
282BRED	Dorst - Breda	2023	Oosterhout	N282	Periodiek	2	Weekdag	Nee	16	Dag (7-19 uur)	Avondspits (16-18 uur)	Licht/Middel/Zwaar	Licht verkeer	477	
282BRED	Dorst - Breda	2023	Oosterhout	N282	Periodiek	2	Weekdag	Nee	16	Dag (7-19 uur)	Avondspits (16-18 uur)	Licht/Middel/Zwaar	Middelzwaar verkeer	40	
282BRED	Dorst - Breda	2023	Oosterhout	N282	Periodiek	2	Weekdag	Nee	16	Dag (7-19 uur)	Avondspits (16-18 uur)	Licht/Middel/Zwaar	Zwaar verkeer	8	
282BRED	Dorst - Breda	2023	Oosterhout	N282	Periodiek	2	Weekdag	Nee	17	Dag (7-19 uur)	Avondspits (16-18 uur)	Licht/Middel/Zwaar	Licht verkeer	478	
282BRED	Dorst - Breda	2023	Oosterhout	N282	Periodiek	2	Weekdag	Nee	17	Dag (7-19 uur)	Avondspits (16-18 uur)	Licht/Middel/Zwaar	Middelzwaar verkeer	27	
282BRED	Dorst - Breda	2023	Oosterhout	N282	Periodiek	2	Weekdag	Nee	17	Dag (7-19 uur)	Avondspits (16-18 uur)	Licht/Middel/Zwaar	Zwaar verkeer	5	
282BRED	Dorst - Breda	2023	Oosterhout	N282	Periodiek	2	Weekdag	Nee	18	Dag (7-19 uur)	Geen spits	Licht/Middel/Zwaar	Licht verkeer	349	
282BRED	Dorst - Breda	2023	Oosterhout	N282	Periodiek	2	Weekdag	Nee	18	Dag (7-19 uur)	Geen spits	Licht/Middel/Zwaar	Middelzwaar verkeer	20	
282BRED	Dorst - Breda	2023	Oosterhout	N282	Periodiek	2	Weekdag	Nee	18	Dag (7-19 uur)	Geen spits	Licht/Middel/Zwaar	Zwaar verkeer	4	

Telpuntcode	Omschrijving wegvak	Jaar	Gemeente	Wegnummer	Soort telpunt	Richting	Dagtype	Correctie COV	Tijdsvak (uur)	Tijdsvak (dagdeel)	Tijdsvak (spits)	Voertuigverdeling	Voertuigsoort	Aantal voertuigen (intensiteit)	Totaal licht/middel/zwaar
282BRED	Breda - Dorst	2023	Oosterhout	N282	Periodiek	1	Weekdag	Nee	19	Avond (19-23 uur)	Geen spits	Licht/Middel/Zwaar	Licht verkeer	235	808
282BRED	Breda - Dorst	2023	Oosterhout	N282	Periodiek	1	Weekdag	Nee	19	Avond (19-23 uur)	Geen spits	Licht/Middel/Zwaar	Middelzwaar verkeer	13	36
282BRED	Breda - Dorst	2023	Oosterhout	N282	Periodiek	1	Weekdag	Nee	19	Avond (19-23 uur)	Geen spits	Licht/Middel/Zwaar	Zwaar verkeer	2	7
282BRED	Breda - Dorst	2023	Oosterhout	N282	Periodiek	1	Weekdag	Nee	20	Avond (19-23 uur)	Geen spits	Licht/Middel/Zwaar	Licht verkeer	215	
282BRED	Breda - Dorst	2023	Oosterhout	N282	Periodiek	1	Weekdag	Nee	20	Avond (19-23 uur)	Geen spits	Licht/Middel/Zwaar	Middelzwaar verkeer	10	
282BRED	Breda - Dorst	2023	Oosterhout	N282	Periodiek	1	Weekdag	Nee	20	Avond (19-23 uur)	Geen spits	Licht/Middel/Zwaar	Zwaar verkeer	3	
282BRED	Breda - Dorst	2023	Oosterhout	N282	Periodiek	1	Weekdag	Nee	21	Avond (19-23 uur)	Geen spits	Licht/Middel/Zwaar	Licht verkeer	193	
282BRED	Breda - Dorst	2023	Oosterhout	N282	Periodiek	1	Weekdag	Nee	21	Avond (19-23 uur)	Geen spits	Licht/Middel/Zwaar	Middelzwaar verkeer	8	
282BRED	Breda - Dorst	2023	Oosterhout	N282	Periodiek	1	Weekdag	Nee	21	Avond (19-23 uur)	Geen spits	Licht/Middel/Zwaar	Zwaar verkeer	1	
282BRED	Breda - Dorst	2023	Oosterhout	N282	Periodiek	1	Weekdag	Nee	22	Avond (19-23 uur)	Geen spits	Licht/Middel/Zwaar	Licht verkeer	165	
282BRED	Breda - Dorst	2023	Oosterhout	N282	Periodiek	1	Weekdag	Nee	22	Avond (19-23 uur)	Geen spits	Licht/Middel/Zwaar	Middelzwaar verkeer	5	
282BRED	Breda - Dorst	2023	Oosterhout	N282	Periodiek	1	Weekdag	Nee	22	Avond (19-23 uur)	Geen spits	Licht/Middel/Zwaar	Zwaar verkeer	1	

Telpuntcode	Omschrijving wegvak	Jaar	Gemeente	Wegnummer	Soort telpunt	Richting	Dagtype	Correctie COV	Tijdsvak (uur)	Tijdsvak (dagdeel)	Tijdsvak (spits)	Voertuigverdeling	Voertuigsoort	Aantal voertuigen (intensiteit)	Totaal licht/middel/zwaar
282BRED	Dorst - Breda	2023	Oosterhout	N282	Periodiek	2	Weekdag	Nee	19	Avond (19-23 uur)	Geen spits	Licht/Middel/Zwaar	Licht verkeer	257	698
282BRED	Dorst - Breda	2023	Oosterhout	N282	Periodiek	2	Weekdag	Nee	19	Avond (19-23 uur)	Geen spits	Licht/Middel/Zwaar	Middelzwaar verkeer	14	36
282BRED	Dorst - Breda	2023	Oosterhout	N282	Periodiek	2	Weekdag	Nee	19	Avond (19-23 uur)	Geen spits	Licht/Middel/Zwaar	Zwaar verkeer	2	6
282BRED	Dorst - Breda	2023	Oosterhout	N282	Periodiek	2	Weekdag	Nee	20	Avond (19-23 uur)	Geen spits	Licht/Middel/Zwaar	Licht verkeer	173	
282BRED	Dorst - Breda	2023	Oosterhout	N282	Periodiek	2	Weekdag	Nee	20	Avond (19-23 uur)	Geen spits	Licht/Middel/Zwaar	Middelzwaar verkeer	10	
282BRED	Dorst - Breda	2023	Oosterhout	N282	Periodiek	2	Weekdag	Nee	20	Avond (19-23 uur)	Geen spits	Licht/Middel/Zwaar	Zwaar verkeer	2	
282BRED	Dorst - Breda	2023	Oosterhout	N282	Periodiek	2	Weekdag	Nee	21	Avond (19-23 uur)	Geen spits	Licht/Middel/Zwaar	Licht verkeer	143	
282BRED	Dorst - Breda	2023	Oosterhout	N282	Periodiek	2	Weekdag	Nee	21	Avond (19-23 uur)	Geen spits	Licht/Middel/Zwaar	Middelzwaar verkeer	7	
282BRED	Dorst - Breda	2023	Oosterhout	N282	Periodiek	2	Weekdag	Nee	21	Avond (19-23 uur)	Geen spits	Licht/Middel/Zwaar	Zwaar verkeer	1	
282BRED	Dorst - Breda	2023	Oosterhout	N282	Periodiek	2	Weekdag	Nee	22	Avond (19-23 uur)	Geen spits	Licht/Middel/Zwaar	Licht verkeer	125	
282BRED	Dorst - Breda	2023	Oosterhout	N282	Periodiek	2	Weekdag	Nee	22	Avond (19-23 uur)	Geen spits	Licht/Middel/Zwaar	Middelzwaar verkeer	5	
282BRED	Dorst - Breda	2023	Oosterhout	N282	Periodiek	2	Weekdag	Nee	22	Avond (19-23 uur)	Geen spits	Licht/Middel/Zwaar	Zwaar verkeer	1	

Telpuntcode	Omschrijving wegvak	Jaar	Gemeente	Wegnummer	Soort telpunt	Richting	Dagtype	Correctie COV	Tijdsvak (uur)	Tijdsvak (dagdeel)	Tijdsvak (spits)	Voertuigverdeling	Voertuigsoort	Aantal voertuigen (intensiteit)	Totaal licht/middel/zwaar
282BRED	Breda - Dorst	2023	Oosterhout	N282	Periodiek	1	Weekdag	Nee	0	Nacht (23-7 uur)	Geen spits	Licht/Middel/Zwaar	Licht verkeer	53	470
282BRED	Breda - Dorst	2023	Oosterhout	N282	Periodiek	1	Weekdag	Nee	0	Nacht (23-7 uur)	Geen spits	Licht/Middel/Zwaar	Middelzwaar verkeer	3	34
282BRED	Breda - Dorst	2023	Oosterhout	N282	Periodiek	1	Weekdag	Nee	0	Nacht (23-7 uur)	Geen spits	Licht/Middel/Zwaar	Zwaar verkeer	1	12
282BRED	Breda - Dorst	2023	Oosterhout	N282	Periodiek	1	Weekdag	Nee	1	Nacht (23-7 uur)	Geen spits	Licht/Middel/Zwaar	Licht verkeer	30	
282BRED	Breda - Dorst	2023	Oosterhout	N282	Periodiek	1	Weekdag	Nee	1	Nacht (23-7 uur)	Geen spits	Licht/Middel/Zwaar	Middelzwaar verkeer	2	
282BRED	Breda - Dorst	2023	Oosterhout	N282	Periodiek	1	Weekdag	Nee	1	Nacht (23-7 uur)	Geen spits	Licht/Middel/Zwaar	Zwaar verkeer	1	
282BRED	Breda - Dorst	2023	Oosterhout	N282	Periodiek	1	Weekdag	Nee	2	Nacht (23-7 uur)	Geen spits	Licht/Middel/Zwaar	Licht verkeer	19	
282BRED	Breda - Dorst	2023	Oosterhout	N282	Periodiek	1	Weekdag	Nee	2	Nacht (23-7 uur)	Geen spits	Licht/Middel/Zwaar	Middelzwaar verkeer	1	
282BRED	Breda - Dorst	2023	Oosterhout	N282	Periodiek	1	Weekdag	Nee	2	Nacht (23-7 uur)	Geen spits	Licht/Middel/Zwaar	Zwaar verkeer	1	
282BRED	Breda - Dorst	2023	Oosterhout	N282	Periodiek	1	Weekdag	Nee	3	Nacht (23-7 uur)	Geen spits	Licht/Middel/Zwaar	Licht verkeer	16	
282BRED	Breda - Dorst	2023	Oosterhout	N282	Periodiek	1	Weekdag	Nee	3	Nacht (23-7 uur)	Geen spits	Licht/Middel/Zwaar	Middelzwaar verkeer	1	
282BRED	Breda - Dorst	2023	Oosterhout	N282	Periodiek	1	Weekdag	Nee	3	Nacht (23-7 uur)	Geen spits	Licht/Middel/Zwaar	Zwaar verkeer	2	
282BRED	Breda - Dorst	2023	Oosterhout	N282	Periodiek	1	Weekdag	Nee	4	Nacht (23-7 uur)	Geen spits	Licht/Middel/Zwaar	Licht verkeer	19	
282BRED	Breda - Dorst	2023	Oosterhout	N282	Periodiek	1	Weekdag	Nee	4	Nacht (23-7 uur)	Geen spits	Licht/Middel/Zwaar	Middelzwaar verkeer	2	
282BRED	Breda - Dorst	2023	Oosterhout	N282	Periodiek	1	Weekdag	Nee	4	Nacht (23-7 uur)	Geen spits	Licht/Middel/Zwaar	Zwaar verkeer	1	
282BRED	Breda - Dorst	2023	Oosterhout	N282	Periodiek	1	Weekdag	Nee	5	Nacht (23-7 uur)	Geen spits	Licht/Middel/Zwaar	Licht verkeer	53	
282BRED	Breda - Dorst	2023	Oosterhout	N282	Periodiek	1	Weekdag	Nee	5	Nacht (23-7 uur)	Geen spits	Licht/Middel/Zwaar	Middelzwaar verkeer	4	
282BRED	Breda - Dorst	2023	Oosterhout	N282	Periodiek	1	Weekdag	Nee	5	Nacht (23-7 uur)	Geen spits	Licht/Middel/Zwaar	Zwaar verkeer	2	
282BRED	Breda - Dorst	2023	Oosterhout	N282	Periodiek	1	Weekdag	Nee	6	Nacht (23-7 uur)	Geen spits	Licht/Middel/Zwaar	Licht verkeer	172	
282BRED	Breda - Dorst	2023	Oosterhout	N282	Periodiek	1	Weekdag	Nee	6	Nacht (23-7 uur)	Geen spits	Licht/Middel/Zwaar	Middelzwaar verkeer	18	
282BRED	Breda - Dorst	2023	Oosterhout	N282	Periodiek	1	Weekdag	Nee	6	Nacht (23-7 uur)	Geen spits	Licht/Middel/Zwaar	Zwaar verkeer	3	
282BRED	Breda - Dorst	2023	Oosterhout	N282	Periodiek	1	Weekdag	Nee	23	Nacht (23-7 uur)	Geen spits	Licht/Middel/Zwaar	Licht verkeer	108	
282BRED	Breda - Dorst	2023	Oosterhout	N282	Periodiek	1	Weekdag	Nee	23	Nacht (23-7 uur)	Geen spits	Licht/Middel/Zwaar	Middelzwaar verkeer	3	
282BRED	Breda - Dorst	2023	Oosterhout	N282	Periodiek	1	Weekdag	Nee	23	Nacht (23-7 uur)	Geen spits	Licht/Middel/Zwaar	Zwaar verkeer	1	

Telpuntcode	Omschrijving wegvak	Jaar	Gemeente	Wegnummer	Soort telpunt	Richting	Dagtype	Correctie COV	Tijdsvak (uur)	Tijdsvak (dagdeel)	Tijdsvak (spits)	Voertuigverdeling	Voertuigsoort	Aantal voertuigen (intensiteit)	Totaal licht/middel/zwaar
282BRED	Dorst - Breda	2023	Oosterhout	N282	Periodiek	2	Weekdag	Nee	0	Nacht (23-7 uur)	Geen spits	Licht/Middel/Zwaar	Licht verkeer	44	487
282BRED	Dorst - Breda	2023	Oosterhout	N282	Periodiek	2	Weekdag	Nee	0	Nacht (23-7 uur)	Geen spits	Licht/Middel/Zwaar	Middelzwaar verkeer	2	44
282BRED	Dorst - Breda	2023	Oosterhout	N282	Periodiek	2	Weekdag	Nee	0	Nacht (23-7 uur)	Geen spits	Licht/Middel/Zwaar	Zwaar verkeer	1	21
282BRED	Dorst - Breda	2023	Oosterhout	N282	Periodiek	2	Weekdag	Nee	1	Nacht (23-7 uur)	Geen spits	Licht/Middel/Zwaar	Licht verkeer	24	
282BRED	Dorst - Breda	2023	Oosterhout	N282	Periodiek	2	Weekdag	Nee	1	Nacht (23-7 uur)	Geen spits	Licht/Middel/Zwaar	Middelzwaar verkeer	1	
282BRED	Dorst - Breda	2023	Oosterhout	N282	Periodiek	2	Weekdag	Nee	1	Nacht (23-7 uur)	Geen spits	Licht/Middel/Zwaar	Zwaar verkeer	1	
282BRED	Dorst - Breda	2023	Oosterhout	N282	Periodiek	2	Weekdag	Nee	2	Nacht (23-7 uur)	Geen spits	Licht/Middel/Zwaar	Licht verkeer	13	
282BRED	Dorst - Breda	2023	Oosterhout	N282	Periodiek	2	Weekdag	Nee	2	Nacht (23-7 uur)	Geen spits	Licht/Middel/Zwaar	Middelzwaar verkeer	1	
282BRED	Dorst - Breda	2023	Oosterhout	N282	Periodiek	2	Weekdag	Nee	2	Nacht (23-7 uur)	Geen spits	Licht/Middel/Zwaar	Zwaar verkeer	1	
282BRED	Dorst - Breda	2023	Oosterhout	N282	Periodiek	2	Weekdag	Nee	3	Nacht (23-7 uur)	Geen spits	Licht/Middel/Zwaar	Licht verkeer	14	
282BRED	Dorst - Breda	2023	Oosterhout	N282	Periodiek	2	Weekdag	Nee	3	Nacht (23-7 uur)	Geen spits	Licht/Middel/Zwaar	Middelzwaar verkeer	1	
282BRED	Dorst - Breda	2023	Oosterhout	N282	Periodiek	2	Weekdag	Nee	3	Nacht (23-7 uur)	Geen spits	Licht/Middel/Zwaar	Zwaar verkeer	2	
282BRED	Dorst - Breda	2023	Oosterhout	N282	Periodiek	2	Weekdag	Nee	4	Nacht (23-7 uur)	Geen spits	Licht/Middel/Zwaar	Licht verkeer	22	
282BRED	Dorst - Breda	2023	Oosterhout	N282	Periodiek	2	Weekdag	Nee	4	Nacht (23-7 uur)	Geen spits	Licht/Middel/Zwaar	Middelzwaar verkeer	1	
282BRED	Dorst - Breda	2023	Oosterhout	N282	Periodiek	2	Weekdag	Nee	4	Nacht (23-7 uur)	Geen spits	Licht/Middel/Zwaar	Zwaar verkeer	3	
282BRED	Dorst - Breda	2023	Oosterhout	N282	Periodiek	2	Weekdag	Nee	5	Nacht (23-7 uur)	Geen spits	Licht/Middel/Zwaar	Licht verkeer	80	
282BRED	Dorst - Breda	2023	Oosterhout	N282	Periodiek	2	Weekdag	Nee	5	Nacht (23-7 uur)	Geen spits	Licht/Middel/Zwaar	Middelzwaar verkeer	6	
282BRED	Dorst - Breda	2023	Oosterhout	N282	Periodiek	2	Weekdag	Nee	5	Nacht (23-7 uur)	Geen spits	Licht/Middel/Zwaar	Zwaar verkeer	6	
282BRED	Dorst - Breda	2023	Oosterhout	N282	Periodiek	2	Weekdag	Nee	6	Nacht (23-7 uur)	Geen spits	Licht/Middel/Zwaar	Licht verkeer	204	
282BRED	Dorst - Breda	2023	Oosterhout	N282	Periodiek	2	Weekdag	Nee	6	Nacht (23-7 uur)	Geen spits	Licht/Middel/Zwaar	Middelzwaar verkeer	29	
282BRED	Dorst - Breda	2023	Oosterhout	N282	Periodiek	2	Weekdag	Nee	6	Nacht (23-7 uur)	Geen spits	Licht/Middel/Zwaar	Zwaar verkeer	6	
282BRED	Dorst - Breda	2023	Oosterhout	N282	Periodiek	2	Weekdag	Nee	23	Nacht (23-7 uur)	Geen spits	Licht/Middel/Zwaar	Licht verkeer	86	
282BRED	Dorst - Breda	2023	Oosterhout	N282	Periodiek	2	Weekdag	Nee	23	Nacht (23-7 uur)	Geen spits	Licht/Middel/Zwaar	Middelzwaar verkeer	3	
282BRED	Dorst - Breda	2023	Oosterhout	N282	Periodiek	2	Weekdag	Nee	23	Nacht (23-7 uur)	Geen spits	Licht/Middel/Zwaar	Zwaar verkeer	1	

Provinciale weg Richting Breda - Dorst

Weekdaggemiddelde etmaalintensiteiten [mvt/etmaal]				Totaal per jaar			
	dag	avond	nacht	2023	2025	2036	2036 inclusief bewegingen bouwweg
licht verkeer	4.757	808	470				
middelzwaar verkeer	478	36	34				
zwaar verkeer	124	7	12				
totaal	5.359	851	516	6.726	6929,29	8162,35	8178,94

Procentuele verdeling			
%	dag	avond	nacht
uur	6,64%	3,16%	0,96%
licht verkeer	88,77%	94,95%	91,09%
middelzwaar verkeer	8,92%	4,23%	6,59%
zwaar verkeer	2,31%	0,82%	2,33%
totaal	100%	100,00%	100,00%

Provinciale weg Richting Dorst - Breda

Weekdaggemiddelde etmaalintensiteiten [mvt/etmaal]				Totaal per jaar			
	dag	avond	nacht	2023	2025	2036	2036 inclusief bewegingen bouwweg
licht verkeer	4.829	698	470				
middelzwaar verkeer	446	36	34				
zwaar verkeer	100	6	12				
totaal	5.375	740	516	6.631	6831,42	8047,07	8063,65

Procentuele verdeling			
%	dag	avond	nacht
uur	6,75%	2,79%	0,97%
licht verkeer	90,11%	82,02%	91,09%
middelzwaar verkeer	8,32%	4,23%	6,59%
zwaar verkeer	1,87%	0,71%	2,33%
totaal	100%	86,96%	100,00%

Bouwweg

Totaal aantal bewegingen licht (jaarbasis)	18068	74,62%
Totaal aantal bewegingen zwaar (jaarbasis)	6146	25,38%
Bewegingen licht per dag	49,50	
Bewegingen zwaar per dag	16,84	
Totaal	66,34	
25% van totaal	16,58	

Geluidtoets ex artikelen 98 tot en met 100b Wet geluidhinder en artikelen 3.3 en 3.4 Besluit geluidhinder voor veroorzakende weg N282.

														HEERSENDE SITUATIE										Normstelling krachtens Wet geluidhinder en/of Besluit geluidhinder										TOEKOMSTIGE SITUATIE (ZONDER MAATREGELEN)																																																																																																																																																																																																																																																																																																																																																																																																																																																																																																																																																																																																																																																																																																																																																																																																																																																																																																																																																																																																																																																																																																																																																											

Rapport: Resultatentabel
Model: Lplan 2036 (aanleg bouwweg)
L_{Aeq} totaalresultaten voor toetspunten
Groep: Bouwweg
Groepsreductie: Nee

Naam								
Toetspunt	Omschrijving	X	Y	Hoogte	Dag	Avond	Nacht	Lden
22_B	Oude Tilburgsebaan 58 Dorst	118899,81	400235,96	5,00	28	25	20	29
22_A	Oude Tilburgsebaan 58 Dorst	118899,81	400235,96	2,00	27	23	19	28
21_B	Oude Tilburgsebaan 56 Dorst	118875,62	400235,99	5,00	25	22	17	26
01_B	Rijksweg 172 Dorst	118941,21	400003,38	5,00	25	21	16	26
21_A	Oude Tilburgsebaan 56 Dorst	118875,62	400235,99	2,00	23	20	16	25
01_A	Rijksweg 172 Dorst	118941,21	400003,38	2,00	23	20	15	24
38_B	Oude Tilburgsebaan 77 Dorst	118883,88	400284,88	5,00	23	19	15	24
20_B	Oude Tilburgsebaan 54 Dorst	118846,21	400236,09	5,00	22	19	14	23
15_C	Sint Jorisveld 5 Dorst	118815,91	400128,89	8,00	22	18	14	23
02_B	Rijksweg 164 en 164A Dorst	118807,55	400043,51	5,00	22	18	14	23
16_C	Sint Jorisveld 7 Dorst	118815,97	400145,73	8,00	22	18	14	23
17_C	Sint Jorisveld 2 Dorst	118817,22	400178,74	8,00	22	18	13	23
38_A	Oude Tilburgsebaan 77 Dorst	118883,88	400284,88	2,00	21	18	14	22
20_A	Oude Tilburgsebaan 54 Dorst	118846,21	400236,09	2,00	21	18	13	22
15_B	Sint Jorisveld 5 Dorst	118815,91	400128,89	5,00	21	18	13	22
17_B	Sint Jorisveld 2 Dorst	118817,22	400178,74	5,00	21	18	13	22
16_B	Sint Jorisveld 7 Dorst	118815,97	400145,73	5,00	21	17	13	22
19_C	Oude Tilburgsebaan 52 Dorst	118838,99	400204,99	8,00	21	17	13	22
14_C	Sint Jorisveld 3 Dorst	118810,95	400107,36	8,00	21	17	13	22
02_A	Rijksweg 164 en 164A Dorst	118807,55	400043,51	2,00	20	17	13	21
16_A	Sint Jorisveld 7 Dorst	118815,97	400145,73	2,00	20	17	12	21
15_A	Sint Jorisveld 5 Dorst	118815,91	400128,89	2,00	20	17	12	21
17_A	Sint Jorisveld 2 Dorst	118817,22	400178,74	2,00	20	17	12	21
19_B	Oude Tilburgsebaan 52 Dorst	118838,99	400204,99	5,00	20	17	12	21
14_B	Sint Jorisveld 3 Dorst	118810,95	400107,36	5,00	20	16	12	21
19_A	Oude Tilburgsebaan 52 Dorst	118838,99	400204,99	2,00	19	16	11	20
37_B	Oude Tilburgsebaan 75A Dorst	118857,56	400283,74	5,00	19	15	11	20
14_A	Sint Jorisveld 3 Dorst	118810,95	400107,36	2,00	18	15	11	20
03_B	Rijksweg 162 Dorst	118770,98	400045,73	5,00	18	15	10	19
03_A	Rijksweg 162 Dorst	118770,98	400045,73	2,00	18	15	10	19
37_A	Oude Tilburgsebaan 75A Dorst	118857,56	400283,74	2,00	18	15	10	19
18_C	Oude Tilburgsebaan 50 Dorst	118811,06	400208,09	8,00	17	14	10	18
18_B	Oude Tilburgsebaan 50 Dorst	118811,06	400208,09	5,00	17	14	9	18
18_A	Oude Tilburgsebaan 50 Dorst	118811,06	400208,09	2,00	16	13	9	18
31_C	Sint Jorisveld 4 Dorst	118794,41	400172,62	8,00	16	13	8	17
31_B	Sint Jorisveld 4 Dorst	118794,41	400172,62	5,00	16	13	8	17
04_B	Rijksweg 160 Dorst	118746,27	400061,50	5,00	16	13	8	17
35_A	Oude Tilburgsebaan 73 Dorst	118793,86	400280,91	2,00	15	12	8	17
04_A	Rijksweg 160 Dorst	118746,27	400061,50	2,00	15	12	8	17
27_C	Sint Jorisveld 9 Dorst	118780,54	400156,38	8,00	15	12	7	16
31_A	Sint Jorisveld 4 Dorst	118794,41	400172,62	2,00	15	12	7	16
36_B	Oude Tilburgsebaan 75 Dorst	118821,62	400282,70	5,00	15	12	7	16
33_C	Oude Tilburgsebaan 48 Dorst	118789,62	400208,47	8,00	15	12	7	16
36_A	Oude Tilburgsebaan 75 Dorst	118821,62	400282,70	2,00	15	12	7	16
09_A	Rijksweg 189 Dorst	118767,45	400090,83	2,00	15	12	7	16

Alle getoonde dB-waarden zijn A-gewogen

Rapport: Resultatentabel
Model: Lplan 2036 (aanleg bouwweg)
LAEq totaalresultaten voor toetspunten
Groep: Bouwweg
Groepsreductie: Nee

Naam								
Toetspunt	Omschrijving	X	Y	Hoogte	Dag	Avond	Nacht	Lden
33_B	Oude Tilburgsebaan 48 Dorst	118789,62	400208,47	5,00	15	11	7	16
23_C	Sint Jorisveld 15 Dorst	118756,84	400123,98	8,00	15	11	7	16
05_A	Rijksweg 158 Dorst	118728,12	400066,65	2,00	14	11	7	16
30_B	Sint Jorisveld 6 Dorst	118781,12	400175,49	5,00	14	11	7	16
23_A	Sint Jorisveld 15 Dorst	118756,84	400123,98	2,00	14	11	7	15
33_A	Oude Tilburgsebaan 48 Dorst	118789,62	400208,47	2,00	14	11	7	15
23_B	Sint Jorisveld 15 Dorst	118756,84	400123,98	5,00	14	11	7	15
35_B	Oude Tilburgsebaan 73 Dorst	118793,86	400280,91	5,00	14	11	7	15
10_A	Rijksweg 191 Dorst	118774,03	400088,84	2,00	14	11	7	15
30_C	Sint Jorisveld 6 Dorst	118781,12	400175,49	8,00	14	11	6	15
27_B	Sint Jorisveld 9 Dorst	118780,54	400156,38	5,00	14	11	6	15
05_B	Rijksweg 158 Dorst	118728,12	400066,65	5,00	14	11	6	15
09_B	Rijksweg 189 Dorst	118767,45	400090,83	5,00	14	11	6	15
30_A	Sint Jorisveld 6 Dorst	118781,12	400175,49	2,00	14	11	6	15
10_B	Rijksweg 191 Dorst	118774,03	400088,84	5,00	14	10	6	15
24_C	Sint Jorisveld 13 Dorst	118774,38	400136,10	8,00	13	10	6	15
27_A	Sint Jorisveld 9 Dorst	118780,54	400156,38	2,00	13	10	6	14
13_B	Rijksweg 197 Dorst	118794,47	400082,67	5,00	13	10	5	14
29_C	Sint Jorisveld 8 Dorst	118775,33	400176,55	8,00	13	10	5	14
29_B	Sint Jorisveld 8 Dorst	118775,33	400176,55	5,00	13	10	5	14
12_B	Rijksweg 195 Dorst	118786,36	400085,12	5,00	13	10	5	14
08_A	Rijksweg 187 Dorst	118761,10	400092,74	2,00	13	10	5	14
07_A	Rijksweg 185 Dorst	118755,05	400094,57	2,00	13	10	5	14
06_A	Rijksweg 183 Dorst	118748,84	400096,44	2,00	13	10	5	14
12_A	Rijksweg 195 Dorst	118786,36	400085,12	2,00	13	9	5	14
13_A	Rijksweg 197 Dorst	118794,47	400082,67	2,00	13	9	5	14
11_B	Rijksweg 193 Dorst	118780,52	400086,88	5,00	12	9	5	14
11_A	Rijksweg 193 Dorst	118780,52	400086,88	2,00	12	9	5	13
08_B	Rijksweg 187 Dorst	118761,10	400092,74	5,00	12	9	5	13
32_C	Oude Tilburgsebaan 46 Dorst	118781,30	400213,54	8,00	12	9	4	13
29_A	Sint Jorisveld 8 Dorst	118775,33	400176,55	2,00	12	9	5	13
24_B	Sint Jorisveld 13 Dorst	118774,38	400136,10	5,00	12	9	4	13
26_C	Sint Jorisveld 11 Dorst	118774,18	400145,89	8,00	12	9	4	13
07_B	Rijksweg 185 Dorst	118755,05	400094,57	5,00	12	9	4	13
06_B	Rijksweg 183 Dorst	118748,84	400096,44	5,00	12	9	4	13
28_C	Sint Jorisveld 10 Dorst	118762,42	400179,79	8,00	12	9	4	13
28_B	Sint Jorisveld 10 Dorst	118762,42	400179,79	5,00	11	8	4	13
24_A	Sint Jorisveld 13 Dorst	118774,38	400136,10	2,00	11	8	4	12
39_B	Groenestraat 15 Dorst	118756,36	399829,63	5,00	11	8	3	12
28_A	Sint Jorisveld 10 Dorst	118762,42	400179,79	2,00	10	8	3	12
39_A	Groenestraat 15 Dorst	118756,36	399829,63	2,00	10	7	3	11
40_B	Groenestraat 24 Dorst	118790,07	399794,45	5,00	10	7	2	11
40_A	Groenestraat 24 Dorst	118790,07	399794,45	2,00	10	6	2	11
26_B	Sint Jorisveld 11 Dorst	118774,18	400145,89	5,00	9	6	2	11
32_B	Oude Tilburgsebaan 46 Dorst	118781,30	400213,54	5,00	9	6	1	10

Alle getoonde dB-waarden zijn A-gewogen

Rapport: Resultatentabel
Model: Lplan 2036 (aanleg bouwweg)
L_{Aeq} totaalresultaten voor toetspunten
Groep: Bouwweg
Groepsreductie: Nee

Naam								
Toetspunt	Omschrijving	X	Y	Hoogte	Dag	Avond	Nacht	Lden
26_A	Sint Jorisveld 11 Dorst	118774,18	400145,89	2,00	8	5	1	9
32_A	Oude Tilburgsebaan 46 Dorst	118781,30	400213,54	2,00	8	5	1	9

Over Antea Group

Antea Group is het thuis van 1800 trotse ingenieurs en adviseurs. Samen bouwen wij elke dag aan een veilige, gezonde en toekomstbestendige leefomgeving. Je vindt bij ons de allerbeste vakspecialisten van Nederland, maar ook innovatieve oplossingen op het gebied van data, sensing en IT. Hiermee dragen wij bij aan de ontwikkeling van infra, woonwijken of waterwerken. Maar ook aan vraagstukken rondom klimaatadaptatie, energietransitie en de vervangingsopgave. Van onderzoek tot ontwerp, van realisatie tot beheer: voor elke opgave brengen wij de juiste kennis aan tafel. Wij denken kritisch mee en altijd vanuit de mindset om samen voor het beste resultaat te gaan. Op deze manier anticiperen wij op de vragen van vandaag en de oplossingen voor morgen. Al 70 jaar.

Contactgegevens

Beneluxweg 125
4904 SJ Oosterhout
Postbus 40
4900 AA Oosterhout

Copyright ©

Niets uit deze uitgave mag worden verveelvoudigd en/of openbaar worden gemaakt door middel van druk, fotokopie, elektronisch of op welke wijze dan ook, zonder schriftelijke toestemming van de auteurs.

De informatie die in dit rapport is opgenomen is uitsluitend bestemd voor geadresseerde(n) en kan persoonlijke of vertrouwelijke informatie bevatten. Gebruik van deze informatie, door anderen dan de geadresseerde(n) en gebruik door hen die niet gerechtigd zijn van deze informatie kennis te nemen, is niet toegestaan. De informatie is uitsluitend bestemd om te worden gebruikt door de geadresseerde, voor het doel waarvoor dit rapport is vervaardigd. Indien u niet de geadresseerde bent of niet gerechtigd bent tot kennisneming, is openbaarmaking, vermenigvuldiging, verspreiding en/of verstrekking van deze informatie aan derden niet toegestaan, tenzij na schriftelijke toestemming door Antea Group en wordt u verzocht de gegevens te verwijderen en direct een melding te maken bij security@anteagroup.nl. Derden, zij die niet geadresseerd zijn, kunnen geen rechten aan dit rapport ontleen, tenzij na schriftelijke toestemming door Antea Group.

www.anteagroup.nl