

1:50

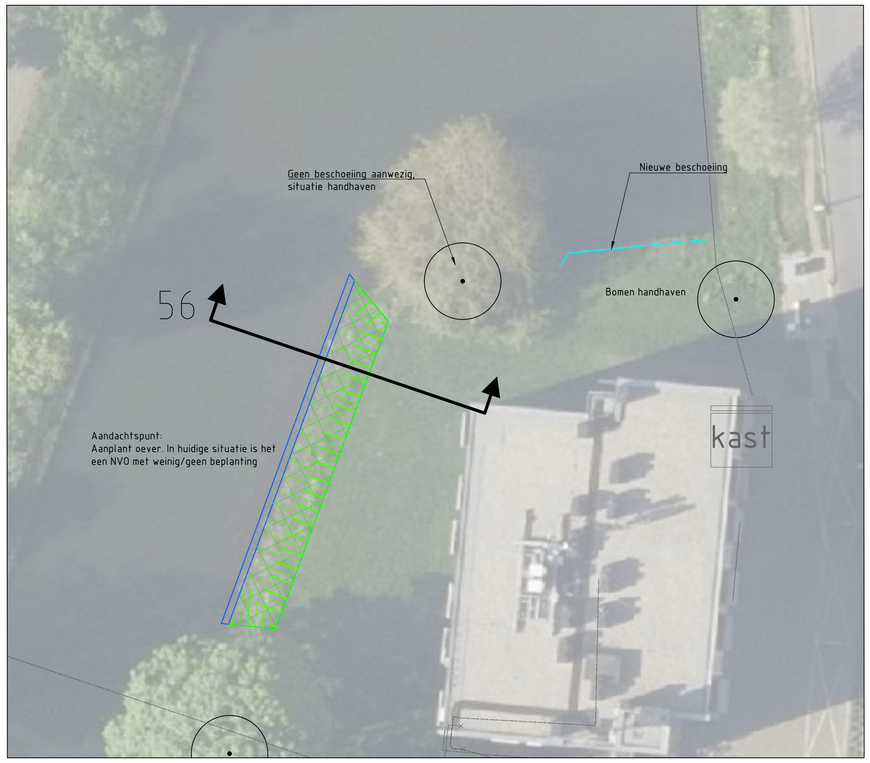

1:200

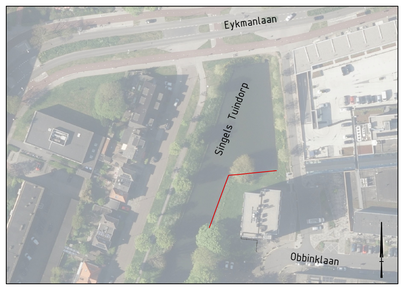

1:1500

Legenda

Bestaand	
	Maaiveld
	Slibgrond
	Perceelsgrens
	Slibgrond
	Middenspanning
	Datakabel
	Boom
Nieuw	
	Nieuwe beschoeiing
	Taludarcering
	Talud
	Waterlijn
	Werk ontgraven
	Ontgraven
	Werk ontgraven

BRON

Topografie: Basisregistratie Grootschalige Topografie (BGT) [PDOK] oktober 2023
Perceel grens: Basisregistratie Kadaster (BRK) [PDOK] januari 2024
KADASTER: KLIC orientatiemelding 2300150845_1 17-11-2023
Bomen: Boomkronen en graafcirkels gemeente Utrecht 20220318
Luchtfoto 2022
Dwarsprofielen: Ingemeten door RPS februari 2023

BIJBEHORENDE TEKENINGEN

-

ALGEMEEN

Maatvoering in meters, tenzij anders aangegeven.
Peilmaten in meters t.o.v. N.A.P.
Hoeken in 360 graden stelsel.
Coördinaten in meters t.o.v. Rijksdriehoekstelsel [EPSG 28992]
Maatvoering afgerond op cm. Doortelmaten kunnen hierdoor een cm afwijken.

Versie	Omschrijving	Datum	Getekend	Accoord
3	Tekening naar DO	21-07-2026	SG	AH
2	Aanpassen talud en waterlijn	17-04-2026	SG	AH
1	Opstellen tekening	26-01-2026	LHE	AH

Opdrachtgever
HOOGHEEMRAADSCHAP DE STICHTSE RIJNLANDEN
Bezoekadres
Poldermolen 2
3994 DD Houten
030-6345700
post@hdsr.nl
www.hdsr.nl

Project
Natuurvriendelijke oevers te Utrecht

Onderdeel
Bovenaanzicht en dwarsprofiel DWP 56
Obbinklaan te Utrecht

Objectcode intern	Projectnummer	Documentnr. DMS	Tekeningnummer	Blad	Aantal	Versie	Datum
-	432303	-	432303.48-31-VO	1	1	3	21-07-2026

Documentsoort	Bestek(ken)	Formaat	Schaal	Afdeling	Getekend	Accoord	Projectfase	Status
TEKENING	-	A1	Zie tek.	IB	SG	AHo	DO	Definitief

11