Luchtfoto huidige situatie met nieuwe situatie,
schaal 1:100

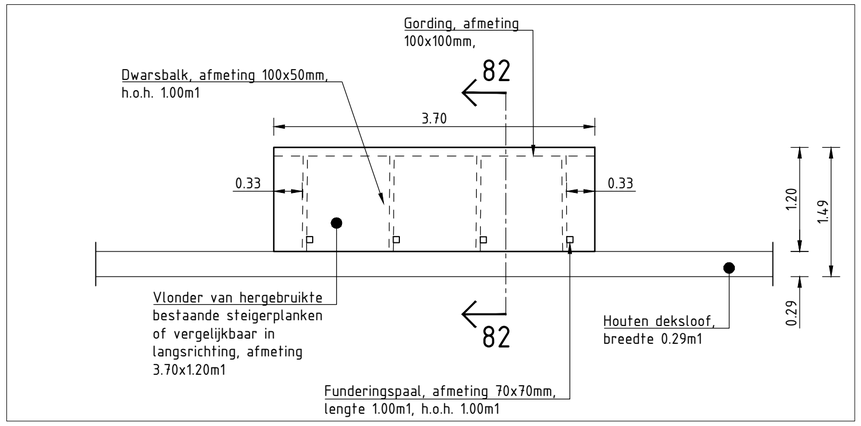

Nieuwe situatie,
schaal 1:50

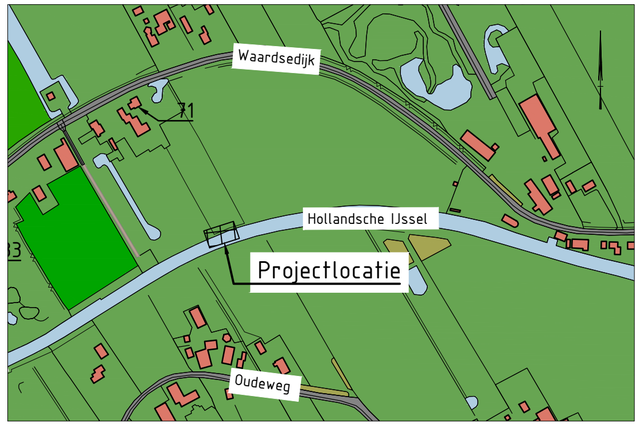

Situatie met projectlocatie,
schaal 1:5000

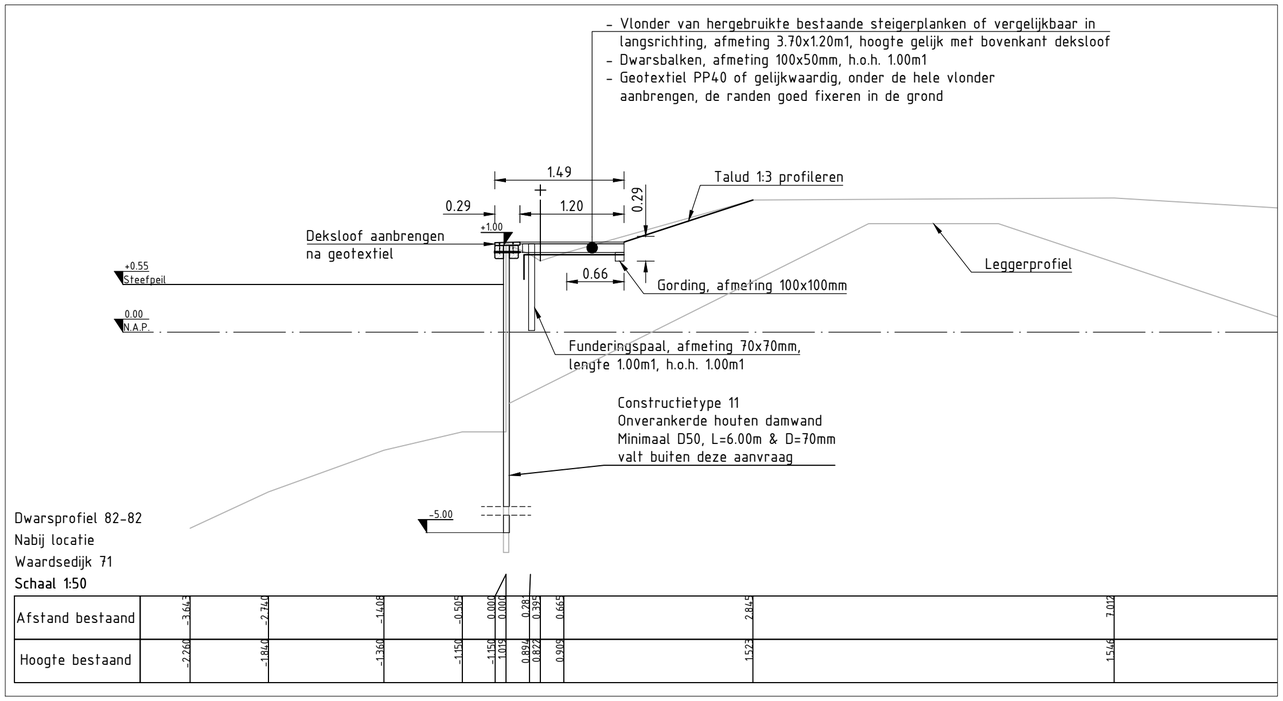

Dwarsprofiel 82-82,
schaal 1:50

BIJBEHORENDE TEKENINGEN

-

BRON

Luchtfoto: Ingevlogen door BOOT in 2023
Topografie: Basisregistratie Topografie (BRT) TOP10N: [PDOK] mei 2025
Inmeting: dwarsprofielen ingemeten door BOOT d.d. 24-10-2023

ALGEMEEN

Maatvoering in meters, tenzij anders aangegeven.
Peilmaten in meters t.o.v. N.A.P.
Hoeken in 360 graden stelsel.
Coördinaten in meters t.o.v. Rijksdriehoekstelsel [EPSG 28992]
Maatvoering afgerond op cm. Doortelmaten kunnen hierdoor een cm afwijken.

Versie	Wijziging	Datum	Getekend	Accoord
C				
B				
A				

Opdrachtgever

HOOGHEEMRAADSCHAP DE STICHTSE RIJNLANDEN

Bezoekadres
Poldermolen 2
3994 DD Houten

030-6345700
post@hdsr.nl
www.hdsr.nl

Project

Dijkverbetering Gekanaliseerde Hollandsche IJssel-Noord

Onderdeel

Waardsedijk 71 te Snelrewaard
Bovenaanzicht, dwarsprofiel en situatie

Objectcode intern	Projectnummer	Documentnr. DMS	Tekeningnummer	Blad	Aantal	Versie	Datum
	422114		422114-415-BS	1	1	_	12-03-2026

Documentsoort	Bestek(ken)	Formaat	Schaal	Afdeling	Getekend	Akkoord	Projectfase	Status
TEKENING	IJ.422114.10	A2	Zie tek.	IB	RKa	LRe	Vergunning ontwerp	DEFINITIEF