

Monumentenblad

Gemeentelijk monument overeenkomstig Erfgoedverordening 2010.

Datum aanwijzingsbesluit : 15 maart 2016

Kerk van de H.H. Harten


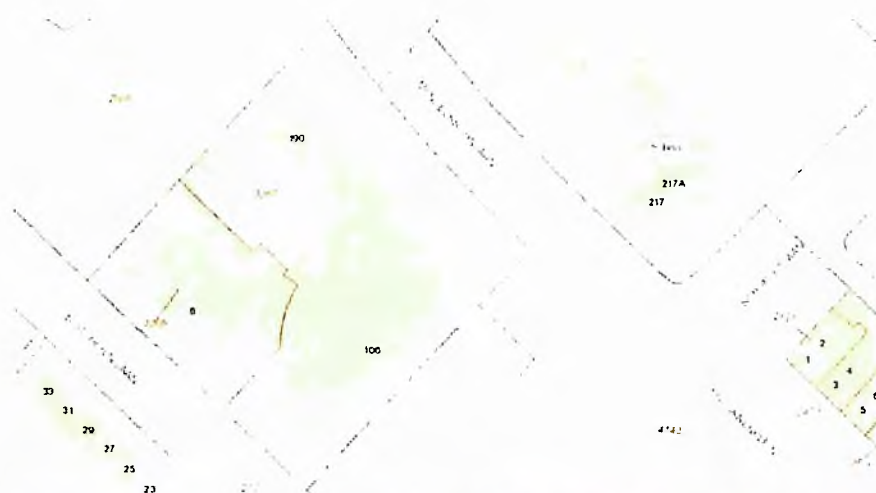
Architect : Geenen en Oskam

Bouwjaar : 1963

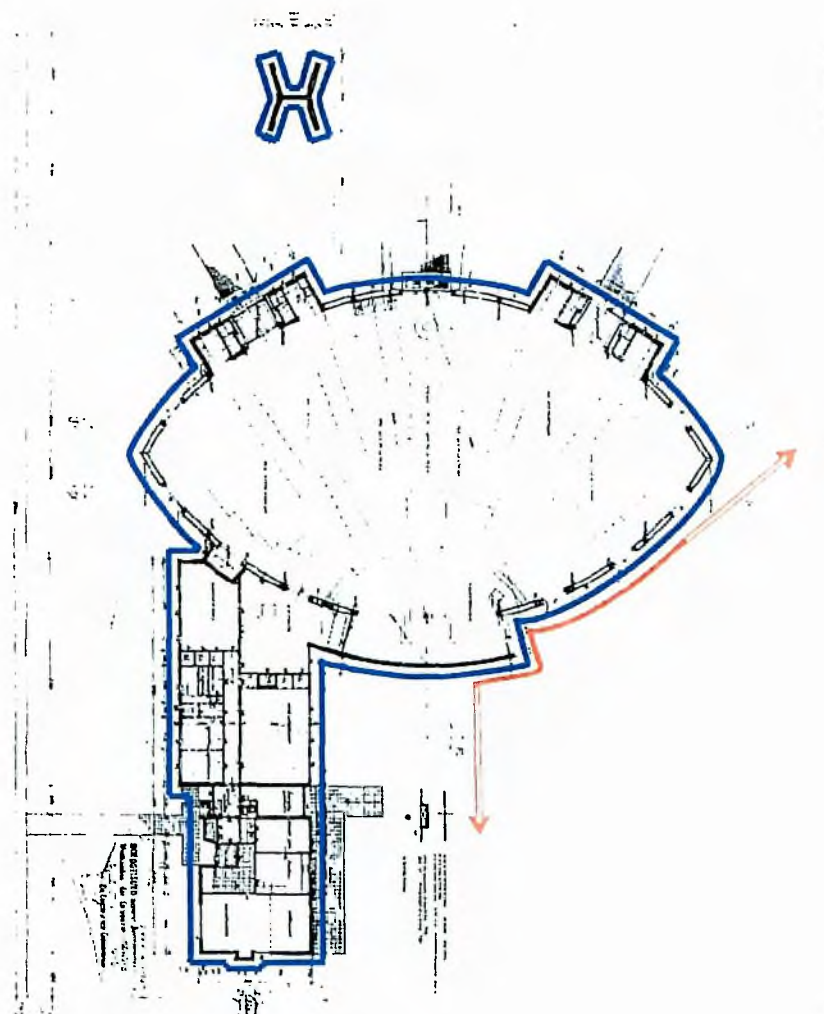
Adres : Mendelssohnlaan 190 /
Schubertlaan 106

Coördinaten : x = 159407,601
y = 381649,485

Kadastrale situering : Gestel D 3267



Omvang gemeentelijk monument



Bouwtekening 1961

Blaue lijn: omvang van het beschermde monument inclusief uitstekende bouwonderdelen
Rode lijn/pijl: hoort niet bij het monument