

Projectberekening

Dit document geeft een overzicht van de invoer en rekenresultaten van een Projectberekening met AERIUS Calculator. De berekening is uitgevoerd binnen Natura 2000-gebieden, op rekenpunten die overlappen met stikstofgevoelige habitattypen en/of leefgebieden, gekoppeld aan een aangewezen soort, of nog onbekend maar mogelijk wel relevant, en waar tevens sprake is van een overbelaste of bijna overbelaste situatie voor stikstofdepositie.



- [Overzicht](#)
- [Detailgegevens per emissiebron](#)
- [Resultaten](#)
- [Samenvatting situaties](#)

Deze PDF is een digitaal bestand dat weer in te lezen is in AERIUS. Meer toelichting over de PDF en AERIUS kunt u vinden in de handleidingen of op onze website.



Contactgegevens

Rechtspersoon
Inrichtingslocatie

Methaplanet B.V.
Sionsdreef 3,
2635BS Den Hoorn

Activiteit

Omschrijving
Toelichting

Methaplanet
Stikstofberekening gebruiksfase 2026

Berekening

AERIUS kenmerk
Datum berekening
Rekenconfiguratie

RRfdqtDcC5AC
14 januari 2026, 11:47
OwN2000-rekengrid

Totale emissie

Beoogde situatie - Beoogd

Rekenjaar	Emissie NH ₃	Emissie NO _x
2026	501,2 kg/j	59,5 kg/j

Resultaten

Beoogde situatie - Beoogd


Hoogste bijdrage	Hexagon	Gebied
0,13 mol/ha/j	4478836	Westduinpark & Wapendal








Gekarteerd oppervlak met toename (ha)
Gekarteerd oppervlak met afname (ha)
Grootste toename
Grootste afname

1.998,94 ha
0,00 ha
0,13 mol/ha/j
-

Beoogde situatie (Beoogd), rekenjaar 2026

Emissiebronnen

	Emissie NH ₃	Emissie NO _x
1 Anders... Locatie	-	-
5 Anders... Stationair draaien	0,1 kg/j	9,5 kg/j
6 Industrie Afvalverwerking Mestemissies opslag	500,0 kg/j	-
7 Verkeer Koude start: overig Koude start	0,2 kg/j	1,2 kg/j
 Verkeersnetwerk	0,9 kg/j	48,8 kg/j

- | | | | |
|---|----------------------------------|---|--|
|  | Habitatrichtlijn |  | Grootste toename (projectberekening) |
|  | Vogelrichtlijn |  | Grootste afname (projectberekening) |
|  | Vogelrichtlijn, Habitatrichtlijn |  | Hoogste totaal (achtergrond + projectberekening) |
|  | Niet bepaald | | |

RRfdqtDcC5AC (14 januari 2026)

Resultaten stikstofgevoelige Natura 2000 gebieden situatie "Beoogde situatie" (Beoogd) incl. saldering e/o referentie

	Berekend (ha gekarteerd)	Hoogste totale depositie (mol N/ha/jr)	Met toename (ha gekarteerd)	Grootste toename (mol N/ha/jr)	Met afname (ha gekarteerd)	Grootste afname (mol N/ha/jr)
Totaal	1.998,94	2.125,42	1.998,94	0,13	0,00	-

Per gebied	Berekend (ha gekarteerd)	Hoogste totale depositie (mol N/ha/jr)	Met toename (ha gekarteerd)	Grootste toename (mol N/ha/jr)	Met afname (ha gekarteerd)	Grootste afname (mol N/ha/jr)
Westduinpark & Wapendal (98)	88,67	2.125,42	88,67	0,13	0,00	-
Solleveld & Kapittelduinen (99)	275,06	2.006,12	275,06	0,10	0,00	-
Meijendel & Berkheide (97)	1.178,41	1.689,16	1.178,41	0,08	0,00	-
Coepelduynen (96)	5,86	1.540,15	5,86	0,04	0,00	-
Voornes Duin (100)	450,83	1.830,89	450,83	0,03	0,00	-
Voordelta (113)	0,10	1.053,52	0,10	0,01	0,00	-

Beoogde situatie, Rekenjaar 2026

1 Anders...

Naam	Locatie	Uittreedhoogte	2,5 m
Locatie	X:81744,68	Warmteinhoud	0,035 MW
	Y:447716	Spreiding	1,3 m
Oppervlakte	0,73 ha		
Wijze van ventilatie	Niet geforceerd		
Temporele variatie	Standaard Profiel		
	Industrie		

2 Verkeer | Rijdend verkeer

Naam	Wegverkeer	Links	Rechts	NO _x	12,0 kg/j
Locatie	X:81776,85 Y:447729,58	Type scherm	-	-	NO ₂ 3,1 kg/j
Lengte	128,60 m	Hoogte	-	-	NH ₃ 0,2 kg/j
Wegtype	Binnen bebouwde kom (stagnerend)	Afstand tot de weg	-	-	
Rijrichting	Beide richtingen				
Tunnelfactor	<u>1</u>				
Type hoogteligging	<u>Normaal</u>				
Weghoogte t.o.v. maaiveld	<u>0 m</u>				
Verkeer	Maximum snelheid	Aantal voertuigbewegingen	In file		
Licht verkeer	Voorgeschreven factoren	8.760,0 /jaar			0,0 %
Middelwaar vrachtverkeer	Voorgeschreven factoren	0,0 /jaar			0,0 %
Zwaar vrachtverkeer	Voorgeschreven factoren	14.600,0 /jaar			0,0 %
Busverkeer	Voorgeschreven factoren	0,0 /jaar			0,0 %

3 Verkeer | Rijdend verkeer

Naam	Wegverkeer	Links	Rechts	NO _x	14,7 kg/j
Locatie	X:81700,85 Y:447629,52	Type scherm	-	-	NO ₂ 4,1 kg/j
Lengte	208,74 m	Hoogte	-	-	NH ₃ 0,3 kg/j
Wegtype	Binnen bebouwde kom (normaal)	Afstand tot de weg	-	-	
Rijrichting	Beide richtingen				
Tunnelfactor	<u>1</u>				
Type hoogteligging	<u>Normaal</u>				
Weghoogte t.o.v. maaiveld	<u>0 m</u>				
Verkeer	Maximum snelheid	Aantal voertuigbewegingen	In file		
Licht verkeer	Voorgeschreven factoren	8.760,0 /jaar			0,0 %
Middelwaar vrachtverkeer	Voorgeschreven factoren	0,0 /jaar			0,0 %
Zwaar vrachtverkeer	Voorgeschreven factoren	14.600,0 /jaar			0,0 %
Busverkeer	Voorgeschreven factoren	0,0 /jaar			0,0 %

4 Verkeer | Rijdend verkeer

Naam	Wegverkeer	Links	Rechts	NO _x	22,2 kg/j
Locatie	X:81421,28 Y:447646,05	Type scherm	-	-	NO ₂ 6,1 kg/j
Lengte	396,28 m	Hoogte	-	-	NH ₃ 0,5 kg/j
Wegtype	Binnen bebouwde kom (doorstromend)	Afstand tot de weg	-	-	
Rijrichting	Beide richtingen				
Tunnelfactor	<u>1</u>				
Type hoogteligging	<u>Normaal</u>				
Weghoogte t.o.v. maaiveld	<u>0 m</u>				
Verkeer	Maximum snelheid	Aantal voertuigbewegingen	In file		
Licht verkeer	Voorgeschreven factoren	8.760,0 /jaar			0,0 %
Middelwaar vrachtverkeer	Voorgeschreven factoren	0,0 /jaar			0,0 %
Zwaar vrachtverkeer	Voorgeschreven factoren	14.600,0 /jaar			0,0 %
Busverkeer	Voorgeschreven factoren	0,0 /jaar			0,0 %

5 Anders...

Naam	Stationair draaien	Uittreedhoogte	3,0 m	NO _x	9,5 kg/j
Locatie	X:81744,68	Warmteinhoud	<u>0,000 MW</u>	NH ₃	0,1 kg/j
	Y:447716	Spreiding	1,0 m		
Oppervlakte	0,73 ha				
Wijze van ventilatie	Niet geforceerd				
Temporele variatie	Zwaar Verkeer				

6 Industrie | Afvalverwerking

Naam	Mestemissies opslag	Uittreedhoogte	2,0 m	NH ₃	500,0 kg/j
		Spreiding	<u>0,0 m</u>		
Locatie	X:81707,3	Uittreeddiameter	1,0 m		
	Y:447740,71	Temperatuur	<u>11,85 °C</u>		
Wijze van ventilatie	Geforceerd	Emissie			
Temporele variatie	<u>Continue Emissie</u>	Uittreedrichting	Verticaal		
		Uittreedsnelheid	8,0 m/s		

7 Verkeer | Koude start: overig

Naam	Koude start	NO _x	1,2 kg/j
Locatie	X:81762,91	NH ₃	0,2 kg/j
	Y:447683,14		
Oppervlakte	0,09 ha		
Type voertuig	Koude starts		
Licht verkeer	4.380,0 /jaar		
Middelzwaar vrachtverkeer	0,0 /jaar		
Zwaar vrachtverkeer	0,0 /jaar		
Busverkeer	0,0 /jaar		

Disclaimer

Hoewel verstrekte gegevens kunnen dienen ter onderbouwing van een vergunningaanvraag, kunnen er geen rechten aan worden ontleend. De eigenaar van AERIUS aanvaardt geen aansprakelijkheid voor de inhoud van de door de gebruiker aangeboden informatie. Bovenstaande gegevens zijn enkel bruikbaar tot er een nieuwe versie van AERIUS beschikbaar is. AERIUS is een geregistreerd handelsmerk in Europa. Alle rechten die niet expliciet worden verleend, zijn voorbehouden.

Rekenbasis

Deze berekening is tot stand gekomen op basis van

AERIUS versie 2025.0.1_20251007_db4f14956b

Database versie 2025.0.1_db4f14956b_calculator_nl_stable

Voor meer informatie over de gebruikte methodiek en data zie:

<https://link.aerius.nl/website>