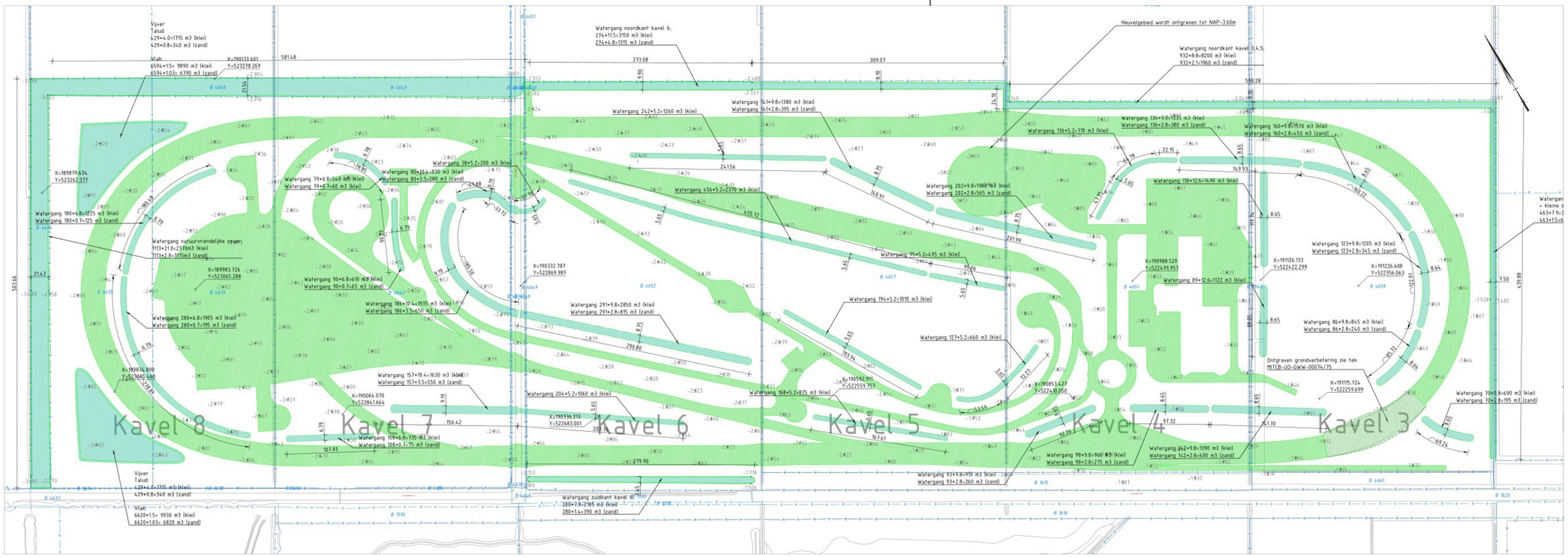

SITUATIE

SCHAAL 1:2000

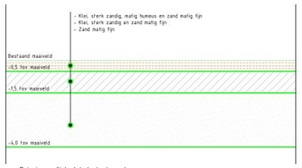

Principeprofiel globale bodemopbouw

Schaal: 1:100

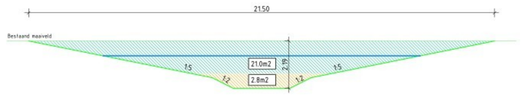

Principeprofiel watergang natuurvriendelijke oever

Schaal: 1:100

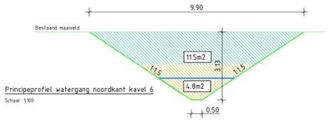

Principeprofiel watergang noordkant kavel 6

Schaal: 1:100

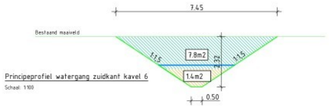

Principeprofiel watergang zuidkant kavel 6

Schaal: 1:100

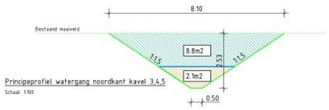

Principeprofiel watergang noordkant kavel 3,4,5

Schaal: 1:100

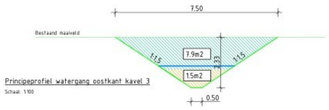

Principeprofiel watergang oostkant kavel 3

Schaal: 1:100

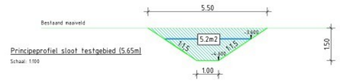

Principeprofiel sloot testgebied (5.65m)

Schaal: 1:100

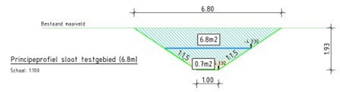

Principeprofiel sloot testgebied (6.8m)

Schaal: 1:100

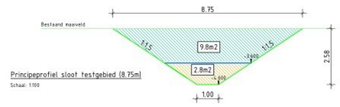

Principeprofiel sloot testgebied (8.75m)

Schaal: 1:100

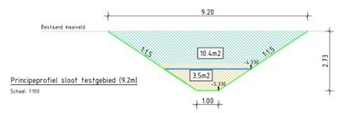

Principeprofiel sloot testgebied (9.2m)

Schaal: 1:100

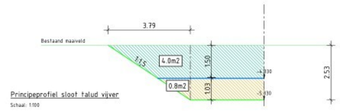

Principeprofiel sloot talud vijver

Schaal: 1:100

Hoeveelheden

Hoeveelheid/eenheid	Omschrijving
90380 m3 (klei)	Ontgraving watergangen
28085 m3 (zand)	Ontgraving watergangen
79979 m3 (klei)	Ontgraving testgebied + secundaire wegen + terreininrichting
2293 m3 (zand)	Ontgraving grondverbetering onderdoorgang
5447 m3 (klei)	Ontgraving grondverbetering onderdoorgang
350646 m2	Totale oppervlakte ontgraving

Legenda

Arcering	Omschrijving
×-1.278	Bestaande maaiveldhoogtes
	Cunetontgraving, 30cm diep (festgebieden + secundaire wegen + terreininrichting)
	Cunetontgraving (watergang)
	Ontgraving grondverbetering onderdoorgang
B 4662	Perceelsnummer
	Grens kadastraal

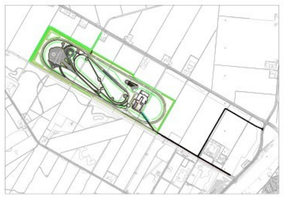

ALGEMENE OPMERKINGEN:
Maten in meters, tenzij anders vermeld
Materiaalmaten in mm, tenzij anders vermeld
Peilmaten in meters t.o.v. N.A.P., tenzij anders vermeld
Diameters in mm, tenzij anders vermeld

0 1 2 3 4m
Schaal: 1:100
0 20 40 60 80m
Schaal: 1:2000

Versie	Omschrijving	Datum	Get.	Gec.	Vrij.
3.0	Definitieve versie, Grondverbetering aangepast	03-06-2026	RdJ	FKo	JHe
2.0	Definitieve versie, Grondverbetering onderdoorgang toegevoegd	27-05-2026	RdJ	RNu	FKo
1.0	Definitieve versie	13-03-2026	RdJ	RNu	FKo

Opdrachtgever: RDW

DRC-CODE

Project: Nieuwbouw RDW testcentrum

Onderdeel: Voorbereidende werkzaamheden
Ontgronding testgebied + sloten + secundaire wegen + terreininrichting

Documentsoort: Tekening | Formaat: A0 | Schaal: Div. | Blad/Aantal: 1/1

Ontwerpfase: SO | Status: Definitief

Projectnr: 125068 | Dossier: | Versie: 3.0

Tekenr: MITCB-SO-GWW-00012-VGT-Ontgronding testgebied + sloten

Deze tekening is eigendom van KWS, zonder haar toestemming mag niets van deze tekening worden gekopieerd, gebruikt of aan derden ter inzage worden gegeven.

KWS
Lange Dreef 9
4131 NJ Vianen
Postbus 211, 4130 EE Vianen

E:\Users\r.dejong\OD1\ACCDocs\Viewfra DUV\125068 - Nieuwbouw Testcentrum RDW\Project Files\02_WIP\03_GWW\01_ACADfiles\SO\MITCB-SO-GWW-00012-VGT-Ontgronding testgebied + sloten.dwg