BIJLAGE

LEGGERWIJZIGING - TABEL, KAARTEN EN PROFIELEN A708 Centrumeiland

leggerboek	dijkvak nieuwe code	dijkvak oude code	van/tot metrering nieuw	van/tot metrering oud	opmerking	vorm	gewoon onderhoud	buiten-gewoon onderhoud	Maatgevende Hoge Waterstand (m+NAP)	buiten bescher-mingszone buiten	bescher-mingszone buiten	kernzone buiten	dijktafel-hoogte	kruin-breedte	kernzone **binnen**	maaiveld-hoogte binnenteen	bescher-mingszone **binnen**	buiten bescher-mingszone **binnen**
IJburg Centrumeiland	A708-001	n.v.t.	0-570	n.v.t.	n.v.t.	half-verholen	gerechtigde	AGV	0,78	**-42,80**	**-23,60**	**-6,00**	**1,60**	**5,00**	**5,00**	**n.v.t.**	**13,00**	**47,50**
IJburg Centrumeiland	A708-002	n.v.t.	570-880	n.v.t.	n.v.t.	half-verholen	gerechtigde	AGV	0,78	**-40,90**	**-23,50**	**-6,00**	**1,90**	**5,00**	**5,00**	**n.v.t.**	**13,00**	**48,20**
IJburg Centrumeiland	A708-003	n.v.t.	880-1405	n.v.t.	n.v.t.	half-verholen	gerechtigde	AGV	0,78	**-39,70**	**-22,70**	**-6,00**	**1,40**	**5,00**	**5,00**	**n.v.t.**	**13,00**	**44,50**
IJburg Centrumeiland	A708-004	n.v.t.	1405-1455	n.v.t.	n.v.t.	verholen	gerechtigde	AGV	0,78	**-40,76**	**-23,76**	**-6,00**	**1,75**	**5,00**	**5,00**	**n.v.t.**	**13,00**	**45,90**
IJburg Centrumeiland	A708-005	n.v.t.	1455-1794	n.v.t.	n.v.t.	half-verholen	gerechtigde	AGV	0,78	**-43,30**	**-22,00**	**-6,00**	**1,50**	**5,00**	**5,00**	**n.v.t.**	**13,00**	**42,50**

Omschrijving	**Verklaring**
legger	openbaar register, als bedoeld in artikel 2.39 van de Omgevingswet of in artikel 78 tweede lid van de Waterschapswet, waarin ligging, constructie, vorm, afmetingen en onderhoudsplichtigen van wateren, waterkeringen en andere waterstaatkundige werken staan aangegeven, alsmede de begrenzingen van kern- en (buiten)beschermingszones van waterkeringen, leggerprofiel en profiel van vrije ruimte van waterkeringen, en de beschermingszones van wateren.
dijkvak nieuwe code	nummer conform leggerwijziging
dijkvak oude code	dijktrajectnummer van het dijkvak dat (deels) vervangen wordt
maatvoering zoneringen	afstanden zoneringen gerelateerd aan referentielijn (negatief is buitendijks, positief is binnendijks) in meters
maatvoering hoogtes	hoogtematen zijn weergegeven in m t.o.v. NAP
(beschermings)zone	aan een waterstaatswerk grenzende zone, waarin ter bescherming van dat werk voorschriften krachtens de Waterschapsverordening (voorheen: Keur) en Onderhoudskeur AGV gelden
buitengewoon onderhoud	ook 'groot' onderhoud genaamd: onderhoudswerkzaamheden van constructieve aard, zoals vervanging, reconstructie en ophoging
gewoon onderhoud	maaien, baggeren, snoeien, verwijderen van materiaal en vuil, en herstel van beschadigingen, waaronder herstel van scheuren of gaten

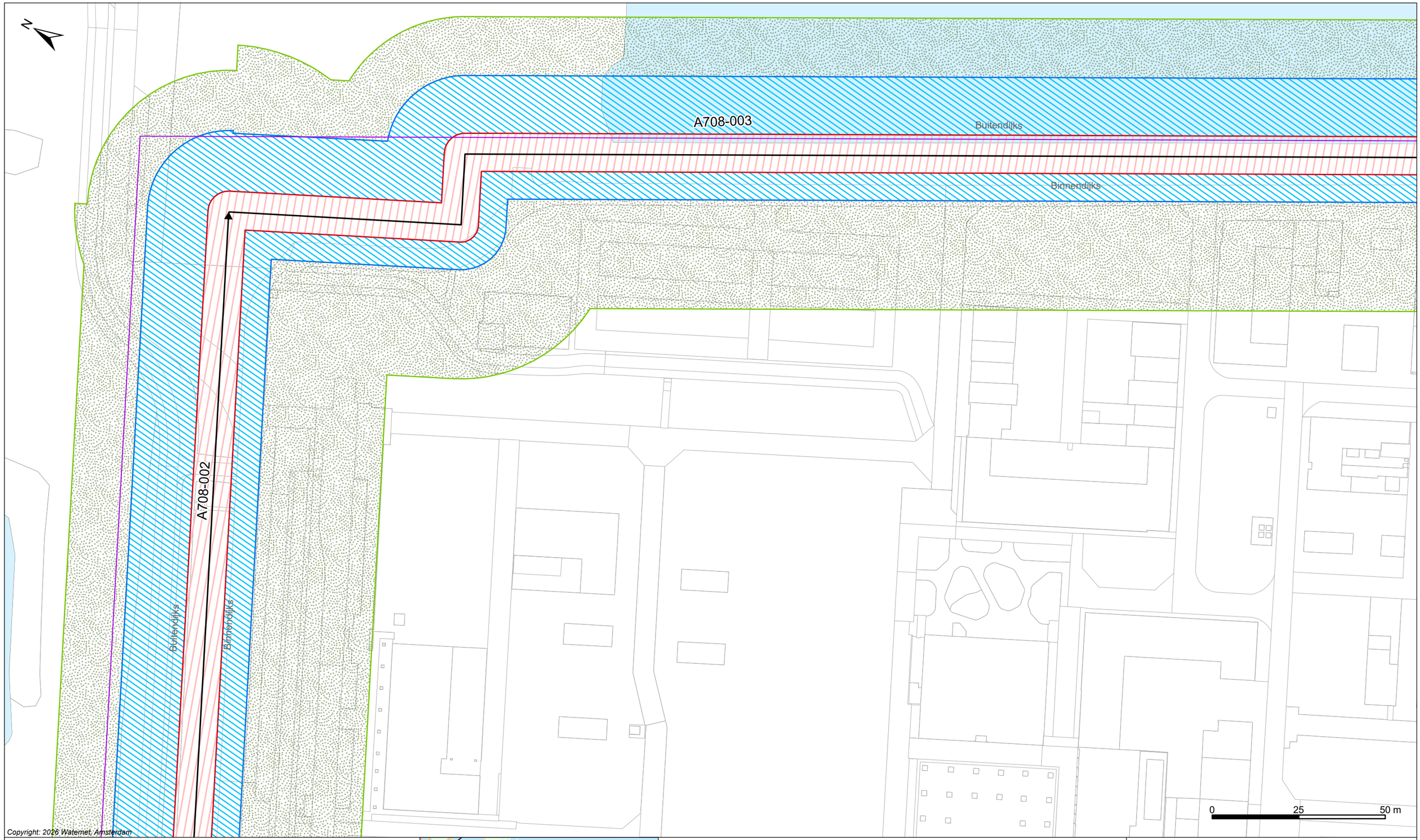

Copyright: 2026 Waternet, Amsterdam

Legenda

Keringen

- Referentielijn
- Waterstaatswerk waterkering
- Binnenbeschermingszone
- Buitenbeschermingszone
- Damwand (Wandconstructie)

Overig

- Water
- Overige topografie

Kunstwerken

- Gemaal
- Brug
- Stuw
- Duiker Sifon Hevel
- Inlaat
- Coupure
- Sluis

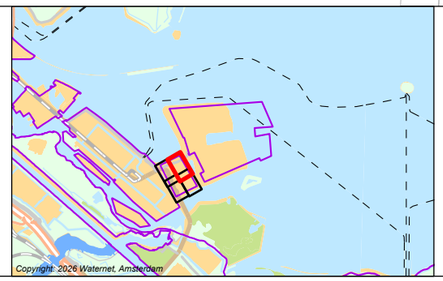

LEGGER VAN PRIMAIRE WATERKERING IJ- EN GOOIMEER MET DE DAARTOE BEHORENDE KUNSTWERKEN

Vastgesteld bij besluit BBV26.0203 d.d 09-06-2026
In werking getreden d.d. 12-06-2026

Waterschap Amstel, Gooi en Vecht

Bezoekadres:
Korte Ouderkerkerdijk 7
1096 AC Amsterdam
Tel. 088-464 6700

waterschap amstel, gooi en vecht

Kaartblad: 01

Tekendatum:	Formaat:	Schaal:	Kaartnummer:
07-05-2026	A3	1:1.000	555231_01

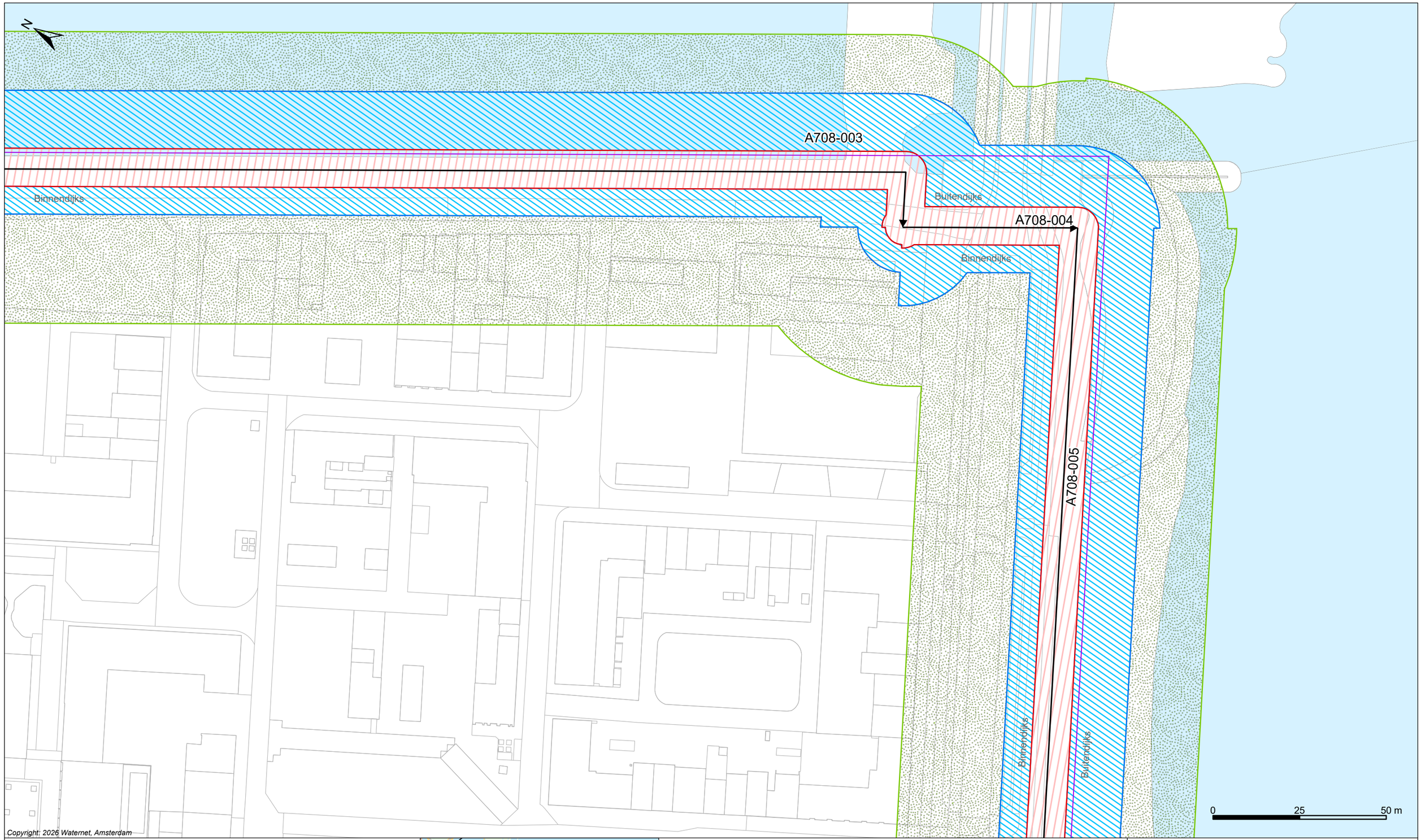

Copyright: 2026 Waternet, Amsterdam

Legenda

Keringen

- Referentielijn
- Waterstaatswerk waterkering
- Binnenbeschermingszone
- Buitenbeschermingszone
- Damwand (Wandconstructie)

Overig

- Water
- Overige topografie

Kunstwerken

- Gemaal
- Brug
- Stuw
- Duiker Sifon Hevel
- Inlaat
- Coupure
- Sluis

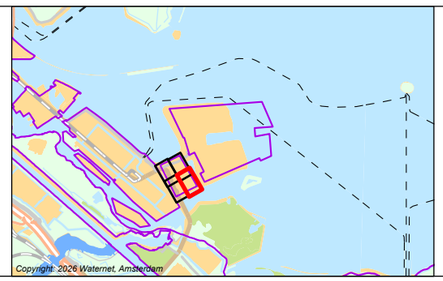

LEGGER VAN PRIMAIRE WATERKERING IJ- EN GOOIMEER MET DE DAARTOE BEHORENDE KUNSTWERKEN

Vastgesteld bij besluit BBV26.0203 d.d 09-06-2026
In werking getreden d.d. 12-06-2026

Waterschap Amstel, Gooi en Vecht

Bezoekadres:
Korte Ouderkerkerdijk 7
1096 AC Amsterdam
Tel. 088-464 6700

Kaartblad: 02

Tekendatum:	Formaat:	Schaal:	Kaartnummer:
07-05-2026	A3	1:1.000	555231_02

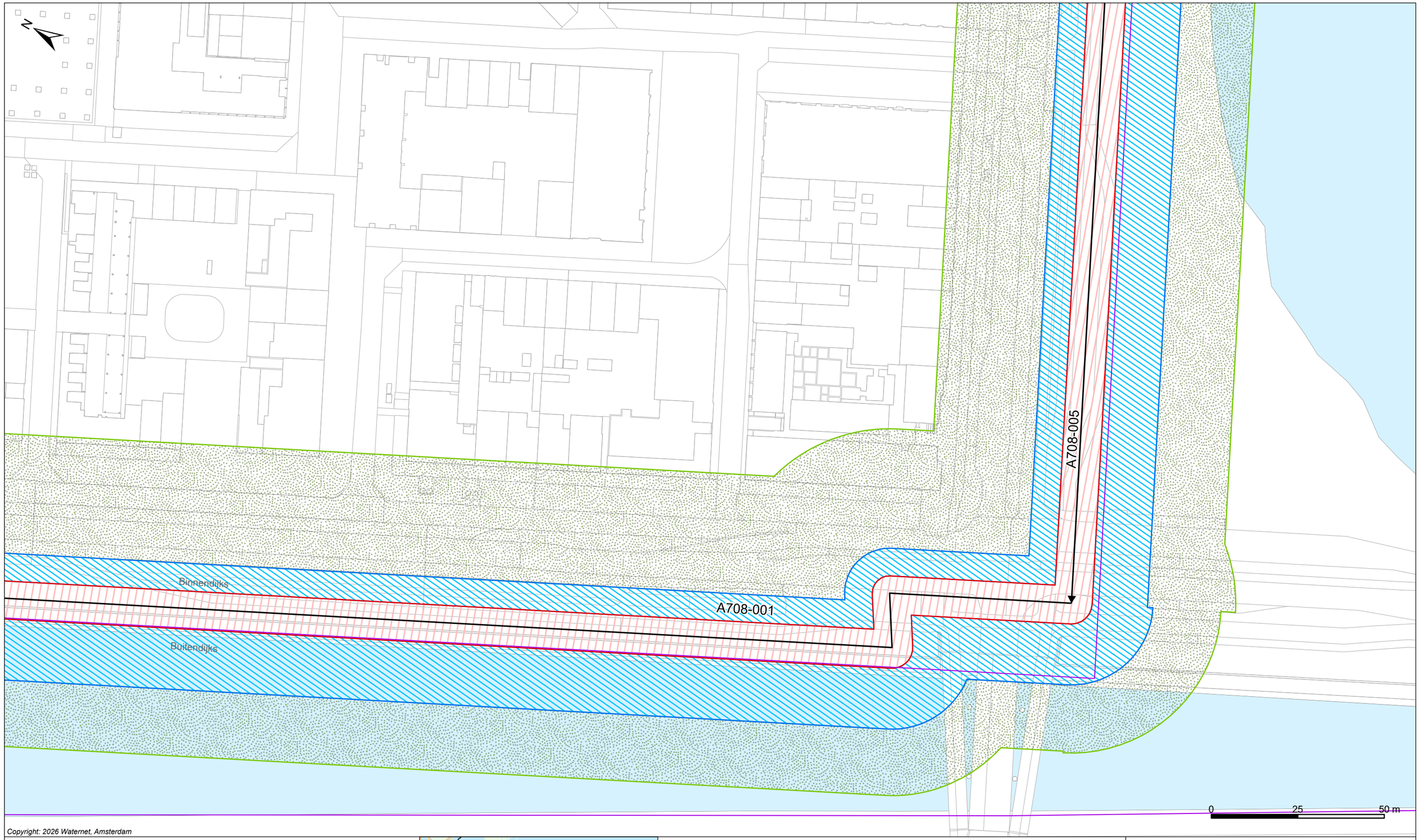

Copyright: 2026 Waternet, Amsterdam

Legenda

Keringen

- Referentielijn
- Waterstaatswerk waterkering
- Binnenbeschermingszone
- Buitenbeschermingszone
- Damwand (Wandconstructie)

Overig

- Water
- Overige topografie

Kunstwerken

- Gemaal
- Brug
- Stuw
- Duiker Sifon Hevel
- Inlaat
- Coupure
- Sluis

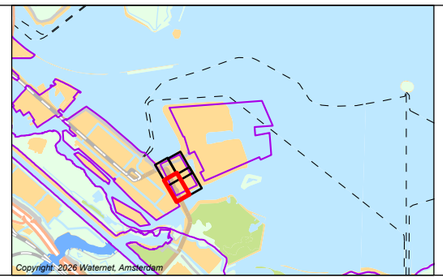

LEGGER VAN PRIMAIRE WATERKERING IJ- EN GOOIMEER MET DE DAARTOE BEHORENDE KUNSTWERKEN

Vastgesteld bij besluit BBV26.0203 d.d 09-06-2026
In werking getreden d.d. 12-06-2026

Waterschap Amstel, Gooi en Vecht

Bezoekadres:
Korte Ouderkerkerdijk 7
1096 AC Amsterdam
Tel. 088-464 6700

Kaartblad: 03

Tekendatum:	Formaat:	Schaal:	Kaartnummer:
07-05-2026	A3	1:1.000	**555231_03**

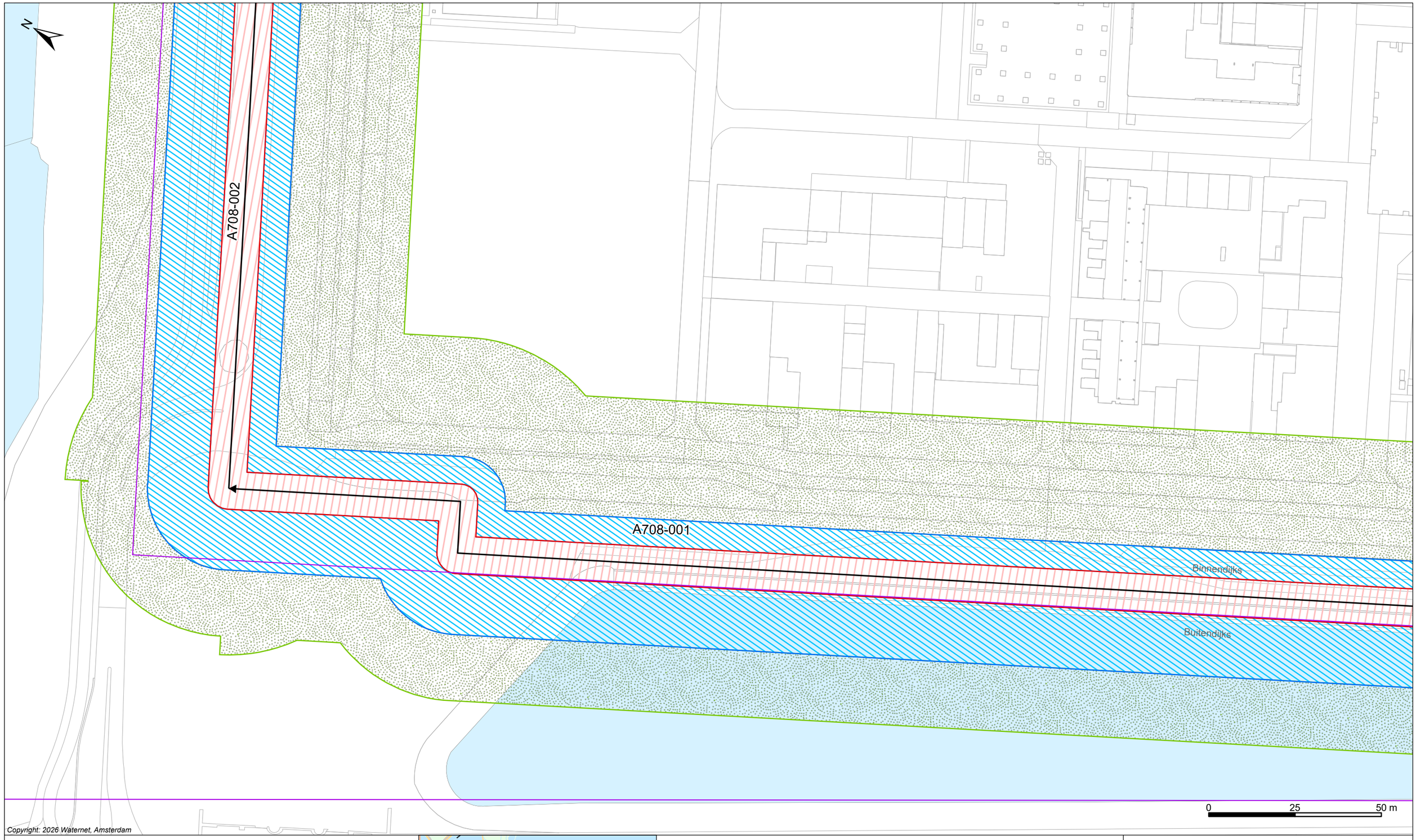

Copyright: 2026 Waternet, Amsterdam

Legenda

Keringen

- Referentielijn
- Waterstaatswerk waterkering
- Binnenbeschermingszone
- Buitenbeschermingszone
- Damwand (Wandconstructie)

Overig

- Water
- Overige topografie

Kunstwerken

- Gemaal
- Brug
- Stuw
- Duiker Sifon Hevel
- Inlaat
- Coupure
- Sluis

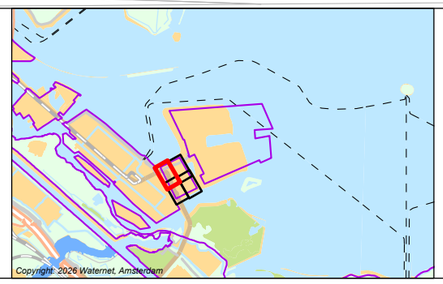

LEGGER VAN PRIMAIRE WATERKERING IJ- EN GOOIMEER MET DE DAARTOE BEHORENDE KUNSTWERKEN

Vastgesteld bij besluit BBV26.0203 d.d 09-06-2026
In werking getreden d.d. 12-06-2026

Waterschap Amstel, Gooi en Vecht

Bezoekadres:
Korte Ouderkerkerdijk 7
1096 AC Amsterdam
Tel. 088-464 6700

Kaartblad: 04

Tekendatum:	Formaat:	Schaal:	Kaartnummer:
07-05-2026	A3	1:1.000	**555231_04**

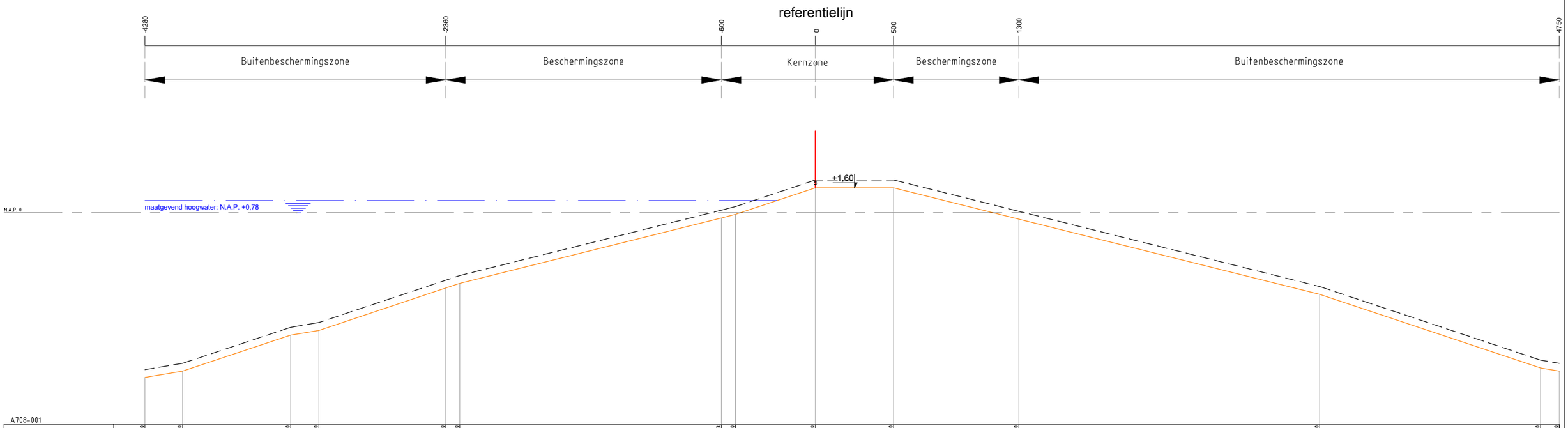

A708-001

Leggerhoogte in centimeters t.o.v. N.A.P.	-1050	-1010	-780	-750	-480	-450	-33	-10	168	168	-48	-528	-990	-1010
Afstand in centimeters t.o.v. 0-punt	-4280	-4040	-3350	-3170	-2360	-2270	-600	-510	0	500	1300	3220	4630	4750

Legenda :

- Waterkering
- Minimaal profiel
- Profiel van vrije ruimte
- Waterlijn
- Referentielijn

Opmerking:

Hoogtematen in meters t.o.v. NAP

1000 Afstand niet op schaal

Waterschap Amstel, Gooi en Vecht
Postbus 94370
1090 GJ AMSTERDAM

Leggerprofiel primaire waterkering
In werking getreden d.d. 12-06-2026

schaal: 1:250	formaat: A3	nr. A708-001
datum: 09-06-2026	code: BBV26.0203	

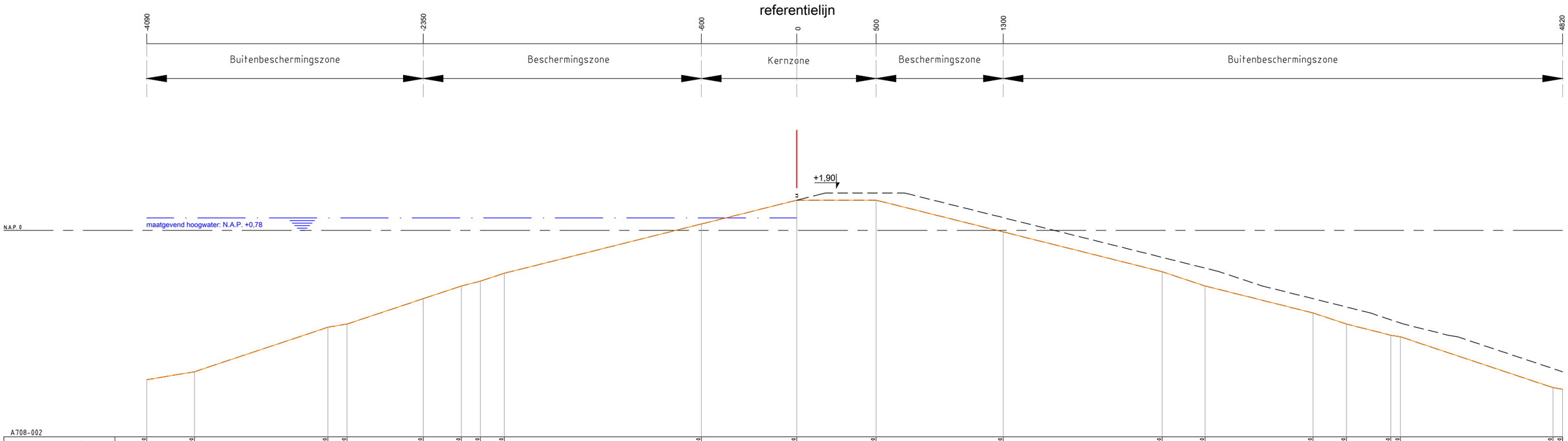

A708-002

Leggerhoogte in centimeters t.o.v. N.A.P.	-94	-89	-61	-59	-43	-35	-32	-27	4	19	19	-1	-26	-35	-52	-59	-66	-67	-99	-101
Afstand in centimeters t.o.v. 0-punt	-4090	-3790	-2950	-2830	-2350	-2110	-1990	-1840	-600	0	500	1300	2300	2570	3250	3460	3740	3800	4760	4820

Legenda :

- Waterkering
- Minimaal profiel
- Profiel van vrije ruimte
- Waterlijn
- Referentielijn

Opmerking:

Hoogtematen in meters t.o.v. NAP

1000 Afstand niet op schaal

Waterschap Amstel, Gooi en Vecht
Postbus 94370
1090 GJ AMSTERDAM

waterschap amstel, gooi en vecht

Leggerprofiel primaire waterkering
In werking getreden d.d. 12-06-2026

schaal: 1:250	formaat: A3	nr. A708-002
datum: 09-06-2026	code: BBV26.0203	

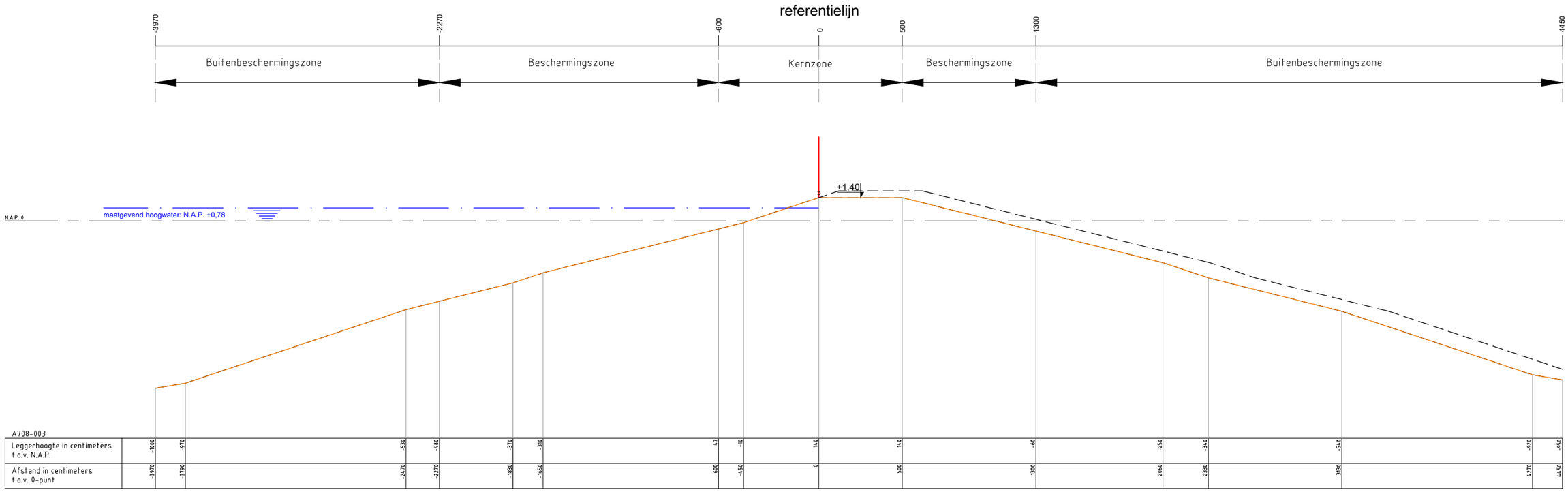

Legenda :

- Waterkering
- Minimaal profiel
- Profiel van vrije ruimte
- Waterlijn
- Referentielijn

Opmerking:

Hoogtematen in meters t.o.v. NAP

1000 Afstand niet op schaal

Waterschap Amstel, Gooi en Vecht
Postbus 94370
1090 GJ AMSTERDAM

waterschap amstel, gooi en vecht

Leggerprofiel primaire waterkering
In werking getreden d.d. 12-06-2026

schaal: 1:250	formaat: A3	nr. A708-003
datum: 09-06-2026	code: BBV26.0203	

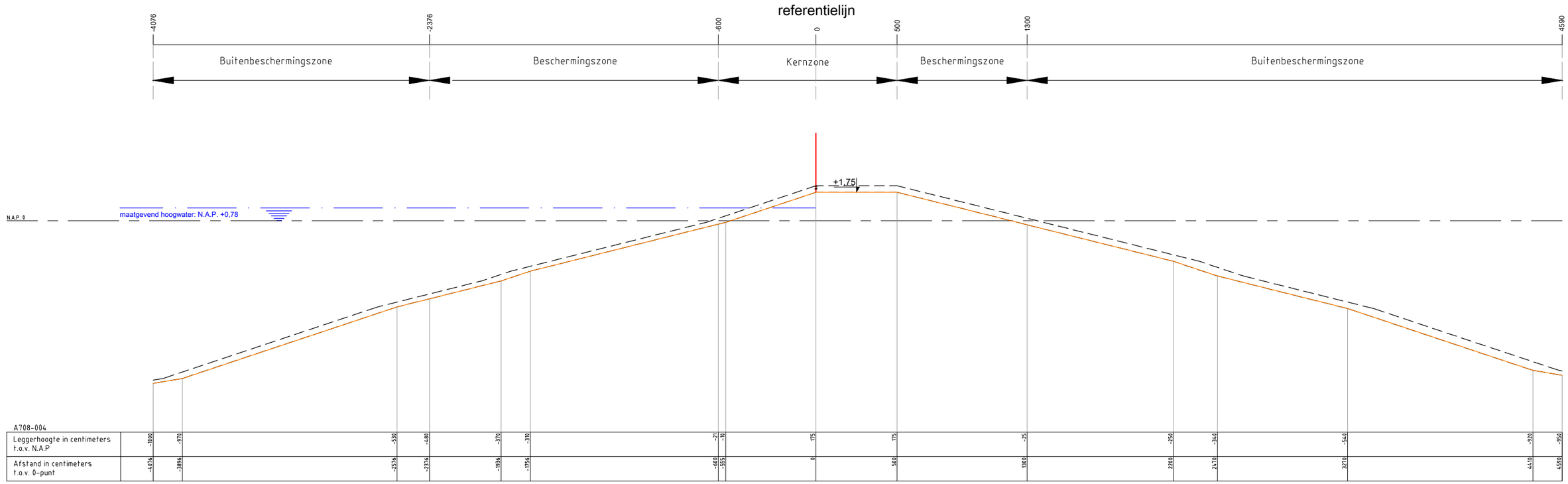

A708-004

Leggerhoogte in centimeters t.o.v. N.A.P	-1800	-970	-530	-480	-370	-310	-21	-10	175	175	-25	-250	-340	-540	-920	-950
Afstand in centimeters t.o.v. 0-punt	-4076	-3896	-2576	-2376	-1936	-1756	-600	-555	0	500	1300	2200	2470	3270	4410	4590

Legenda :

- Waterkering
- Minimaal profiel
- Profiel van vrije ruimte
- Waterlijn
- Referentielijn

Opmerking:

Hoogtematen in meters t.o.v. NAP

1000 Afstand niet op schaal

Waterschap Amstel, Gooi en Vecht
Postbus 94370
1090 GJ AMSTERDAM

waterschap amstel, gooi en vecht

Leggerprofiel primaire waterkering
In werking getreden d.d. 12-06-2026

schaal: 1:250	formaat: A3	nr. A708-004
datum: 09-06-2026	code: BBV26.0203	

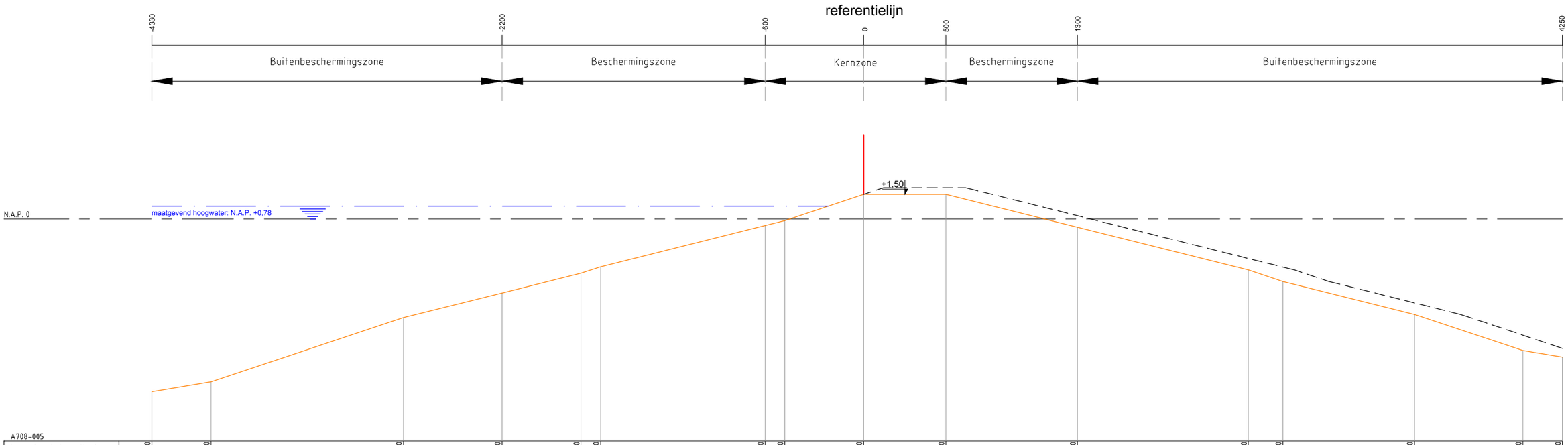

A708-005

Leggerhoogte in centimeters t.o.v. N.A.P.	-1050	-990	-600	-450	-330	-290	-40	-10	150	150	-50	-310	-380	-580	-800	-840
Afstand in centimeters t.o.v. 0-punt	-4330	-3970	-2800	-2200	-1720	-1600	-600	-480	0	500	1300	2340	2550	3350	4010	4250

Legenda :

- Waterkering
- Minimaal profiel
- Profiel van vrije ruimte
- Waterlijn
- Referentielijn

Opmerking:

Hoogtematen in meters t.o.v. NAP

1000 Afstand niet op schaal

Waterschap Amstel, Gooi en Vecht
Postbus 94370
1090 GJ AMSTERDAM

waterschap amstel, gooi en vecht

Leggerprofiel primaire waterkering
In werking getreden d.d. 12-06-2026

schaal: 1:250	formaat: A3	nr. A708-005
datum: 09-06-2026	code: BBV26.0203	