

Inhoudsopgave

Verkeersplan	2
Aanvullende informatie voor aanvraag vergunning.....	4
Kleine omleiding i.v.m. afsluiting Reeveerweg	5
Omleidingsroute - provinciale weg N339 (Lochemseweg).....	6
Optochten.....	15

Verkeersplan

Gedurende het Harfsensfeest zal de dorpskern van Harfsen worden afgesloten i.v.m. de kermis.

In dit plan:

- Welke wegen worden er afgesloten
- Waar worden deze wegen afgesloten
- Wanneer worden deze wegen afgesloten
- Verschillende fases waarin de omleidingroutes worden geactiveerd
- Bebordingsplan

Juni (week voor het Harfsensfeest)

Zaterdag / Zondag

Omleidingsborden plaatsen grote en kleine omleiding (gedraaid tekst niet leesbaar)
Op de borden "kom Harfsen afgesloten" (Epse / Laren) datum plakken met periode van afsluiting A4 formaat gelamineerd.

Maandag

Schrikhekken rondbrengen:

- Bielderweg
- Bremweg
- Ericalaan (parallelstraat)
- Lochemseweg t.h.v. Holtmark "Ten Hoope Tenten" (2 zijden reflectie)
- Lochemseweg t.h.v. Hulstweg
- Lochemseweg t.h.v. Jufferdijk (2 zijden reflectie) *A4 papier opmaken - Spar bereikbaar + Holtmark volg 2.*
- Reeверweg t.h.v. Lochemseweg
- Reeверweg t.h.v. Sleedoorn
- Sporkehout

Holtmark paal verwijderen (gemeente Lochem / pag.3)

Parkeerverboden plaatsen t.h.v. hooiweide (pag. 3)

Dinsdag

Rondbrengen 30km/h borden.

30km/h borden: (14 stk.)

- Bathmenseweg / Oude-Larenseweg
- Oude Larenseweg t.h.v. nr. 97 (Holmer)
- Jufferdijk t.h.v. inrit camping de waterjuffer
- Jufferdijk / Oude-Larenseweg t.h.v. het bankje
- Hoek Jufferdijk / Oude-Larenseweg achterzijde camping
- Overveldweg / Oude-Larenseweg
- Veldhoekweg / Oude-Larenseweg
- Bielderweg / Oude-Larenseweg
- Holtmark / Lochemseweg

Een aantal 30km/h borden houden we reserve voor eventuele klachten.

Paaltjes met rood/wit schildje bij Leerkes in de tuin plaatsen.

Woensdag

Borden kleine omleiding i.v.m. afsluiten Reeveerweg activeren (pag. 5)

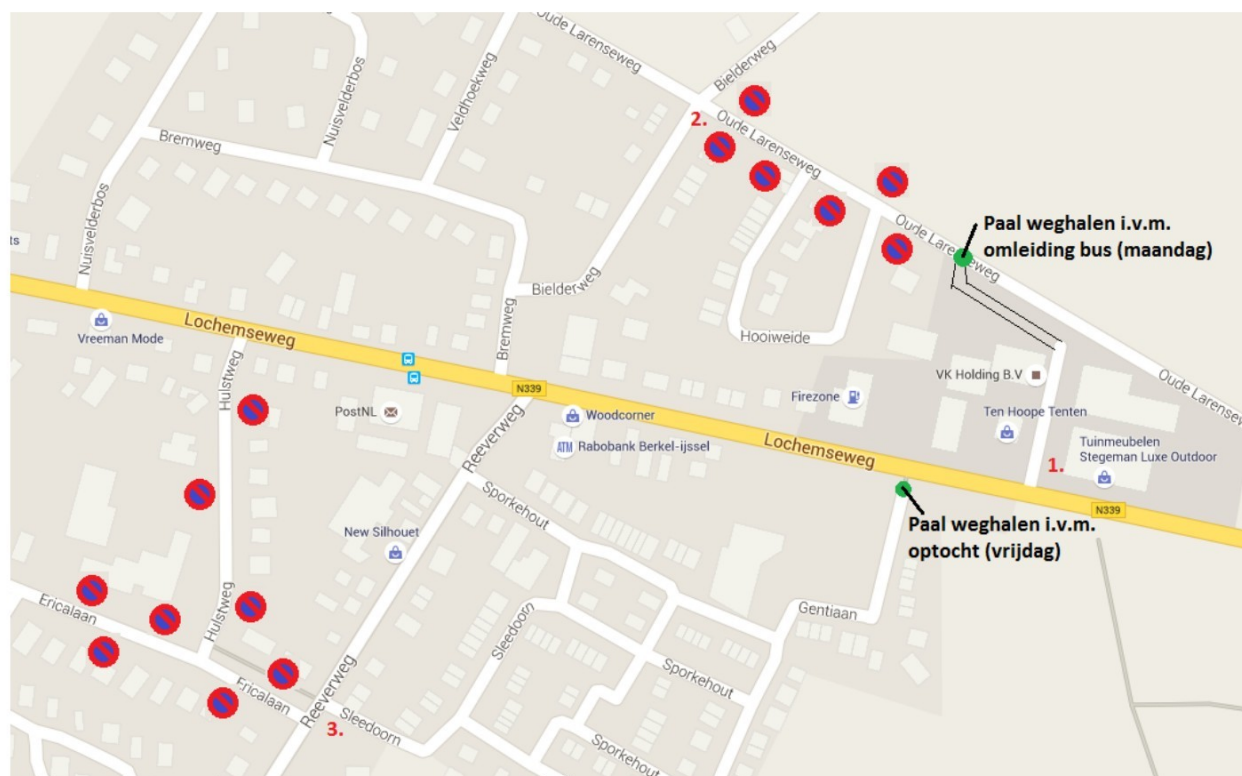
Schrikhekken plaatsen (pag. 5)

Doodlopende weg (zie hieronder)

1. Bord doodlopende weg begin Holtmark omdraaien (afhankelijk van wanneer de bussen de omleidingroute rijden)
2. Bord doodlopende weg Oude-Larenseweg / Hooiweide weghalen.
3. Bord doodlopende weg plaatsen inrit Sleedoorn onder het straatnaambord.



Parkeerverboden (14 stk.)



Parkeerverboden zijn 1 zijdig geldig.



Ter voorkoming van gevaarlijke situaties op de hoofdomleiding, worden er 6 stuks geplaatst:

Omleiding gevolgd vanuit Lochem;

- Oude Larenseweg - Hooiweide linkerkzijde 4 stuks
- Oude Larenseweg - Hooiweide rechterzijde 2 stuks

Ter voorkoming van gevaarlijke situaties tijdens de optochten van Vrijdagmiddag en

Zaterdagavond, worden er 8 stuks geplaatst op de kleine omleiding richting Almen:

Omleiding gevolgd vanuit Almen;

- Ercalaan linkerkzijde 2 stuks
- Ercalaan Rechterzijde 3 stuks
- Hulstweg linkerkzijde t.h.v. school 1 stuk
- Hulstweg rechterzijde 2 stuks

Donderdag (Vlak na de spits ca. 8.30 uur)

Hoofd omleiding activeren + 30km/h borden activeren (zie pag. 6 tot 14)

60km/h borden op de route worden tijdelijk omgedraaid.

Schrikhekken plaatsen. (pag. 8,9)

Bouwhekken met blauwe zeilen plaatsen. (pag. 8,9)

Volgens de hoofdomleiding moet je naar Almen via Laren. Om plaatselijk bekend verkeer niet te doen dwalen houden we de kleine omleiding in gebruik om zo klachten te voorkomen. Alleen tijdens de optochten is hier tijdelijk op onthoud i.v.m. de optocht zie pag. 14,15. Op dat moment worden er verkeersregelaars in gezet.

Vrijdag

Ochtend: een aantal pillonen bij Kapsalon Gea om te voorkomen dat men daar gaat parkeren, eind van de middag mogen deze weer weg.

12.00 uur paal bij Gentiaan weghalen / terugzetten i.v.m. kinderoptocht.

Zaterdag

18.00 uur paal bij Gentiaan weghalen / terugzetten i.v.m. optocht.

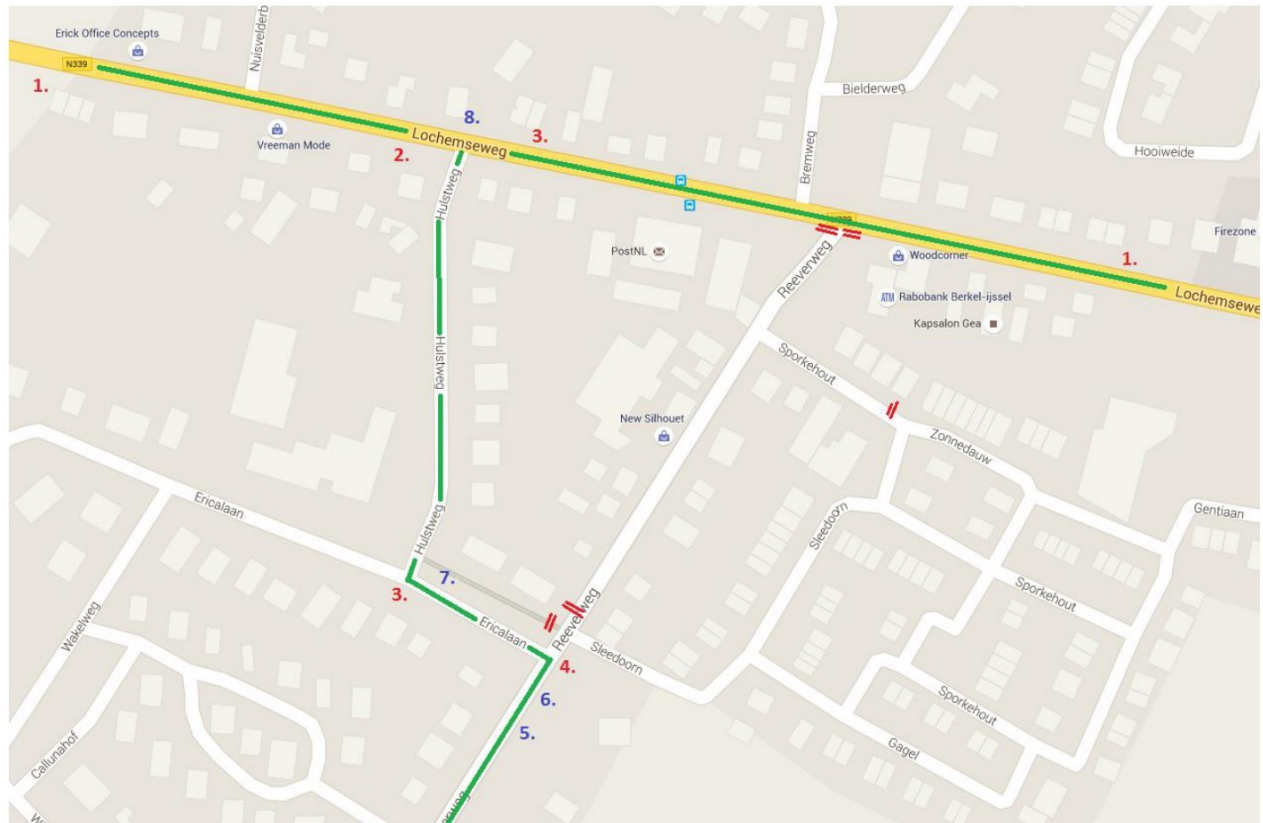
Tussentijds omleidingsroutes blijven controleren!**Aanvullende informatie voor aanvraag vergunning**

Wij verzoeken u om toestemming voor het afsluiten van:

- De Reeeverweg vanaf de Lochemseweg tot gebouw De Bank vanaf dinsdag 10 juni 8.00 uur.
- Het Sporkehout vanaf Ons Gebouw tot gebouw De Bank vanaf dinsdag 10 juni 8.00 uur.
- De Bremweg stukje tussen de Lochemseweg en Bielderweg vanaf maandag 9 juni 8.00 uur. (Dit i.v.m. opbouw feesttent)
- De Bielderweg t.h.v. de Oude Larenseweg vanaf woensdag 11 juni 8.00 uur.
- De Bremweg t.h.v. de Veldhoekweg vanaf woensdag 11 juni 8.00 uur.
- De Lochemseweg tussen Spar en de kapsalon vanaf woensdag 11 juni 8.00 uur.

Kleine omleiding i.v.m. afsluiting Reeveerweg

Verkeer van en naar Almen via Reeveerweg, Ericalaan, Hulstweg, Lochemseweg.



Legenda bebording, Lochem / Deventer - Almen

- 1. Vanaf Deventer t.h.v. "kom bord Harfsen"
Vanaf Lochem t.h.v. garage Slettenhaar

- 2. Rechtaf

- 3. Linksaf

- 4. Einde omleiding

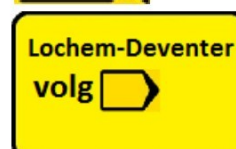
Legenda bebording, Almen - Lochem / Deventer

- 5. Omleiding volgen

- 6. Linksaf

- 7. Rechtsaf

- 8. Einde omleiding

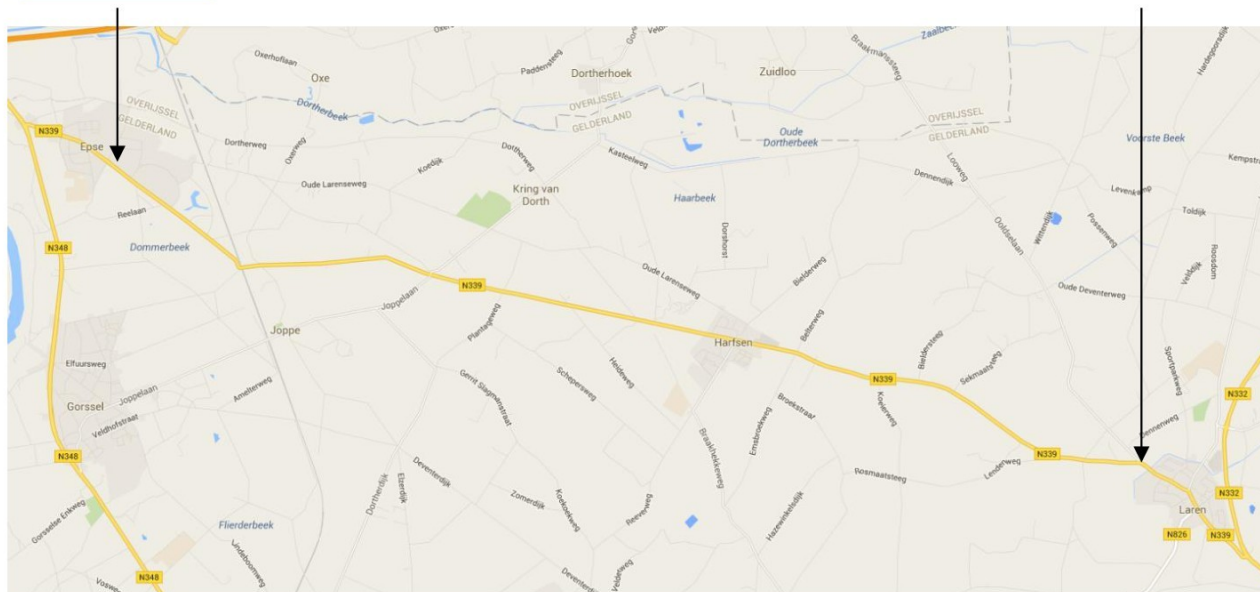


Omleidingsroute - provinciale weg N339 (Lochemseweg)

Vooraankondigingen:

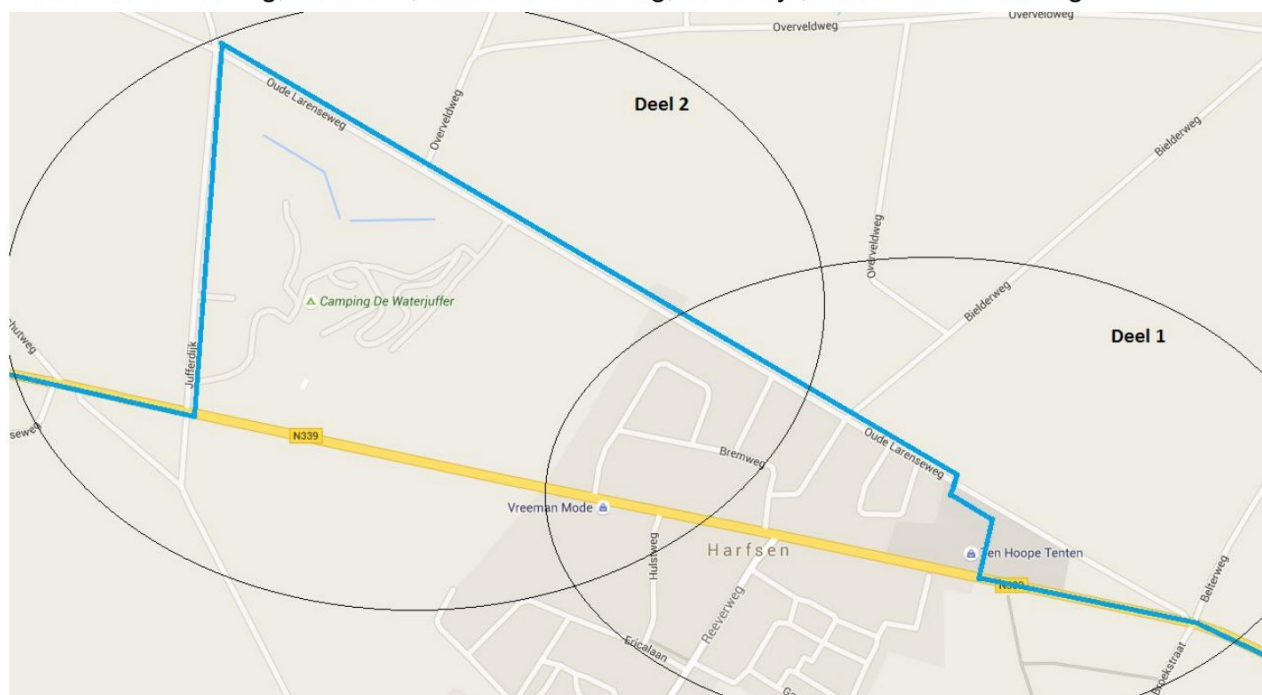
- Verkeer Deventer - Lochem: Epse op N339 net buiten de bebouwde kom, t.h.v. de slinger (Olthoflaan).
- Verkeer Lochem - Deventer: Laren op N339 binnen de bebouwde kom geplaatst tussen de wegen "het Schoneveld" en de Ooldselaan. Zodat plaatselijk bekend verkeer richting Deventer nog kan kiezen voor de Ooldselaan.

Kom Harfsen
afgesloten
van .. tot ..



Hoofd omleiding Lochem - Deventer

N339 Lochemseweg, Holtmark, Oude Larenseweg, Jufferdijk, N339 Lochemseweg.



Legenda bebording, Lochem - Deventer:

1. 300m voor de kruising



2. 250m voor de kruising



3. 200m voor de kruising



4. 100m voor de kruising



5. 50m voor de kruising
- Rechtsaf



6. Linksaf



7. Rechtdoor



8. Einde omleiding (rechtsaf)



 Schrikhekken

Bouwhekken met zeil, ter afscherming kermis.

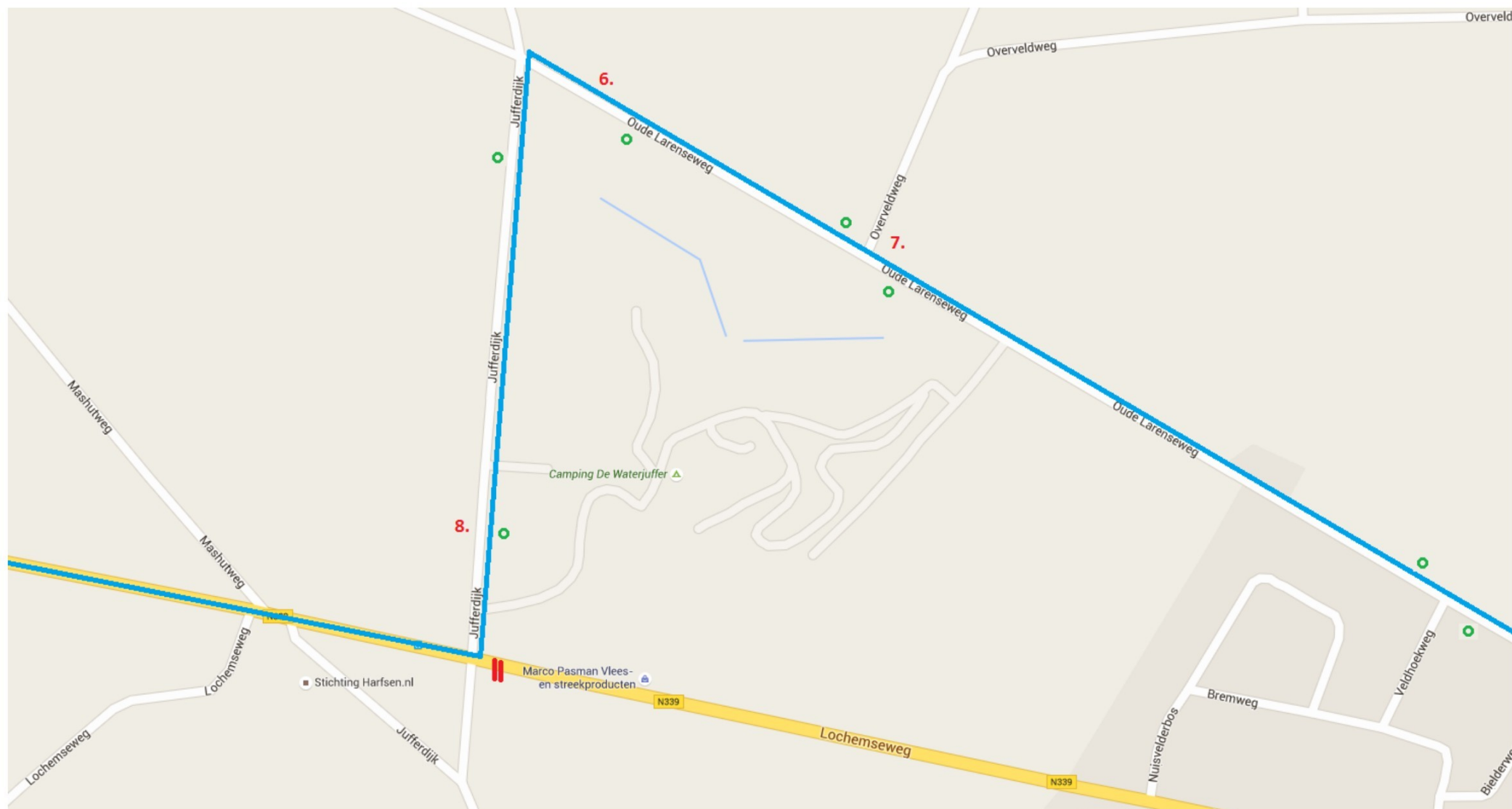
 Verkeersborden 30km/h naar elke afslag



ORANJEVERENIGING
Harfsen
Kring van Dorth

Deel 1

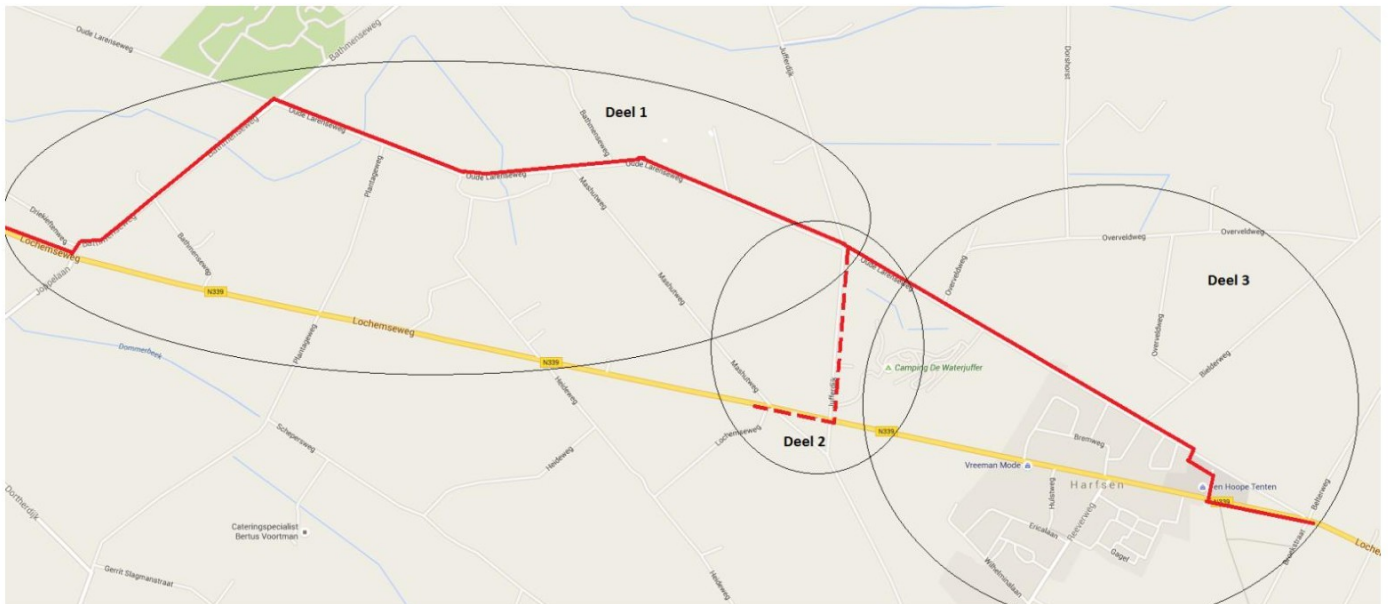
Harfsensfeest



Harfensfeest

Hoofd omleiding Deventer - Lochem

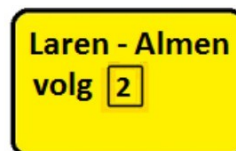
N339 Lochemseweg, Bathmenseweg, Oude Larenseweg, Holtmark, N339 Lochemseweg.



Het verkeer dat vanaf Deventer komt wordt al tijdig omgeleid. Ter hoogte van de "Driekieften" (kruising Bathmenseweg, Joppelaan) volgt men de borden Bathmenseweg gevolgd door de Oude Larenseweg. Mocht men de borden missen en door rijden op de Lochemseweg dan bieden wij de mogelijkheid de omleiding weer op te pakken ter hoogte van de Jufferdijk.

Legenda bebording , Deventer - Lochem (Almen via Laren):

1. Voor de bocht bij het "Rode Hert"
t.h.v. Lochemseweg 93



2. ca. 250m voor de kruising



3. Linksaf



4. Rechtdoor



5. Rechtsaf



6. Einde omleiding (Linksaf)



Harfsensfeest

Indien omleidingsborden gemist:

7. 300m voor splitsing

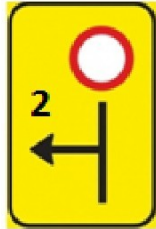
8. 250m voor splitsing

9. 200m voor splitsing

10. 100m voor de splitsing

omleiding

Laren - Almen
volg 2




Schrikhekken



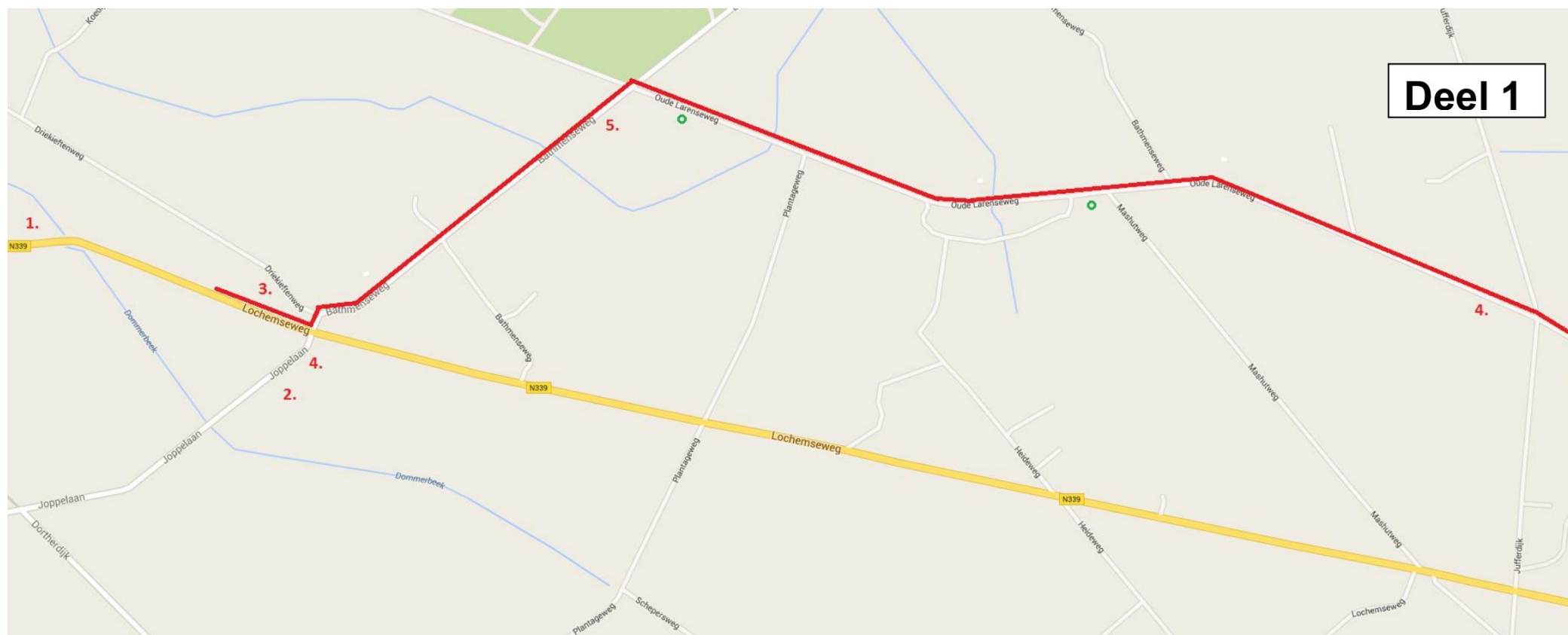
Bouwhekken met zeil, ter afscherming kermis.



Verkeersborden 30km/h naar elke afslag

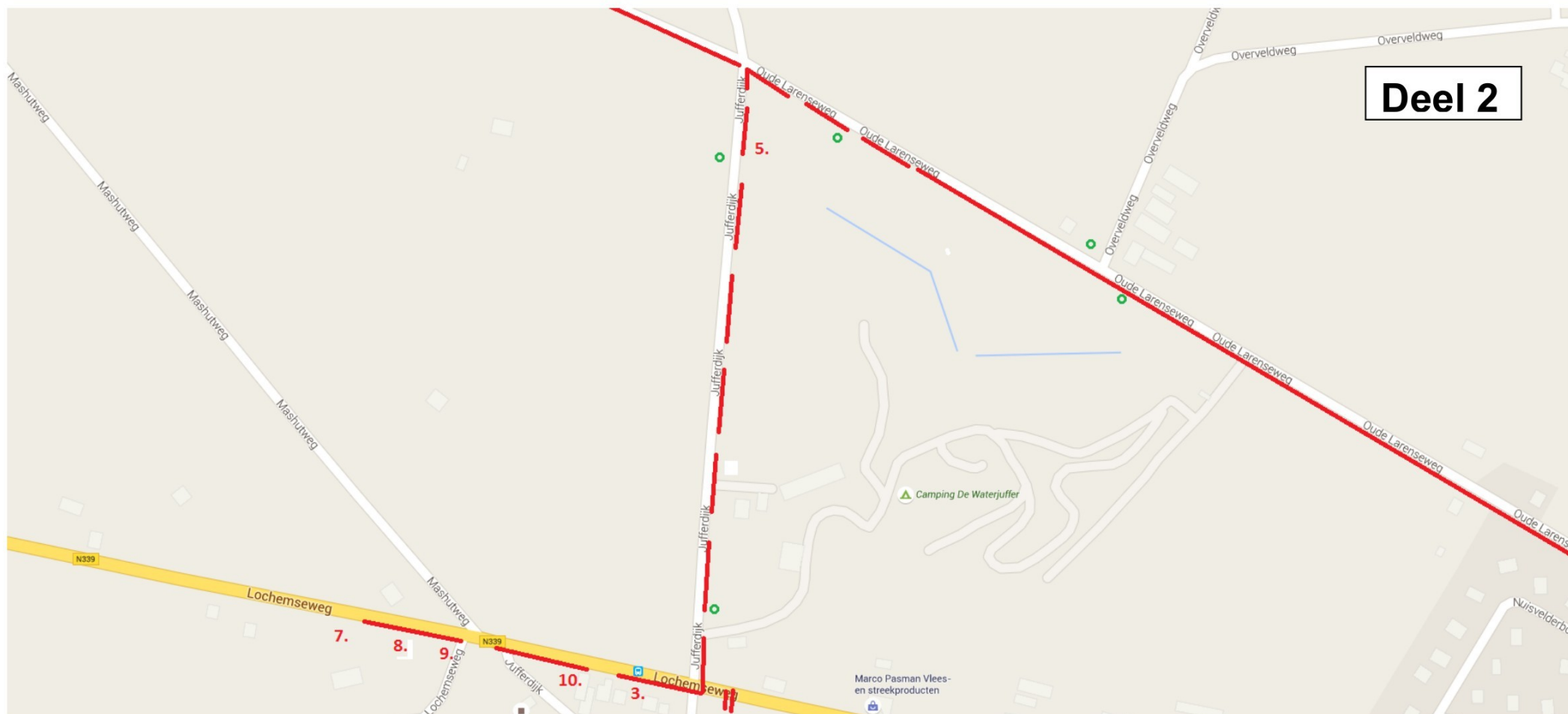


Harfsensfeest

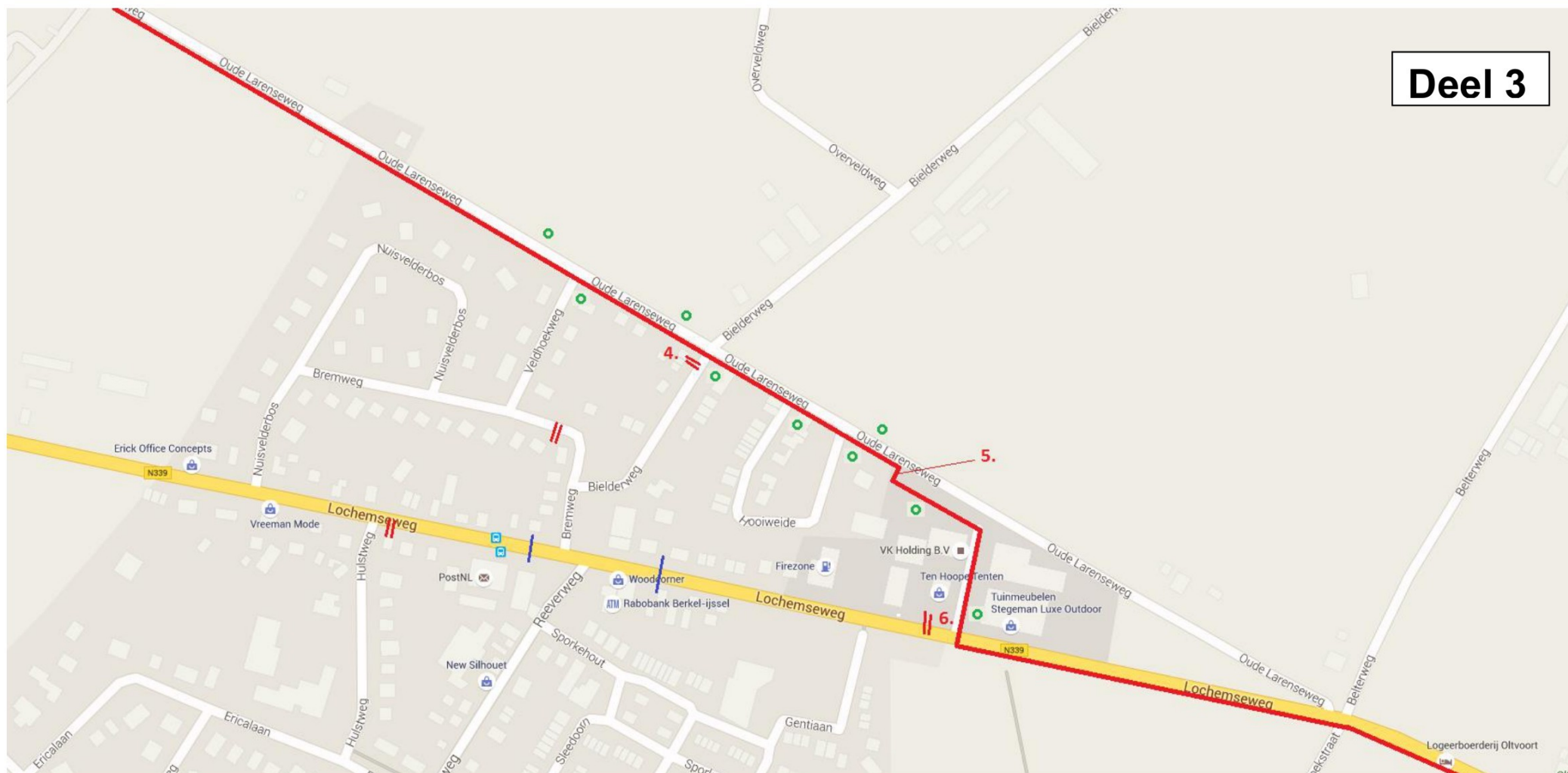


Harfsensfeest

Deel 2



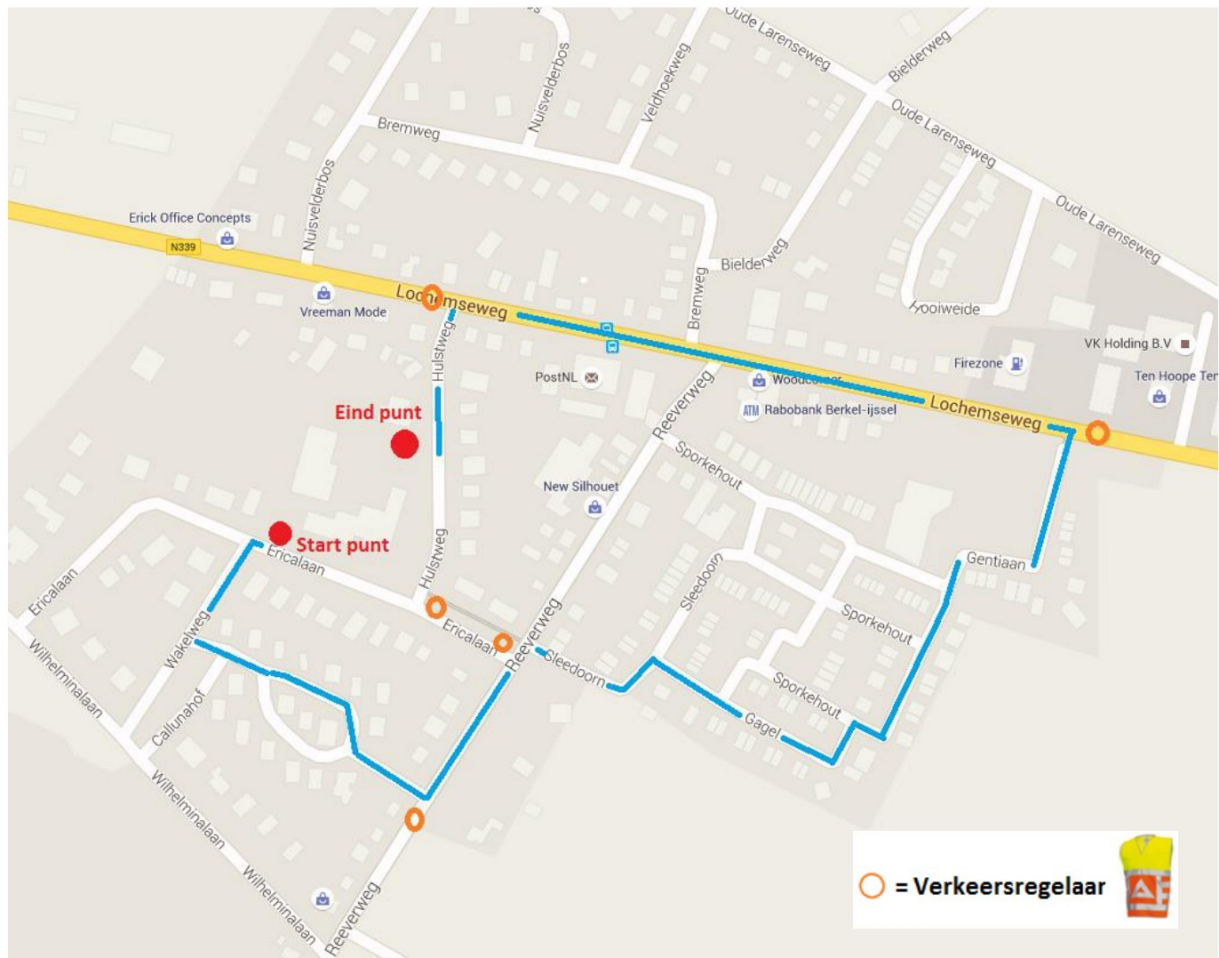
Deel 3



Harfsensfeest

Optochten

Vrijdagmiddag kinderoptocht



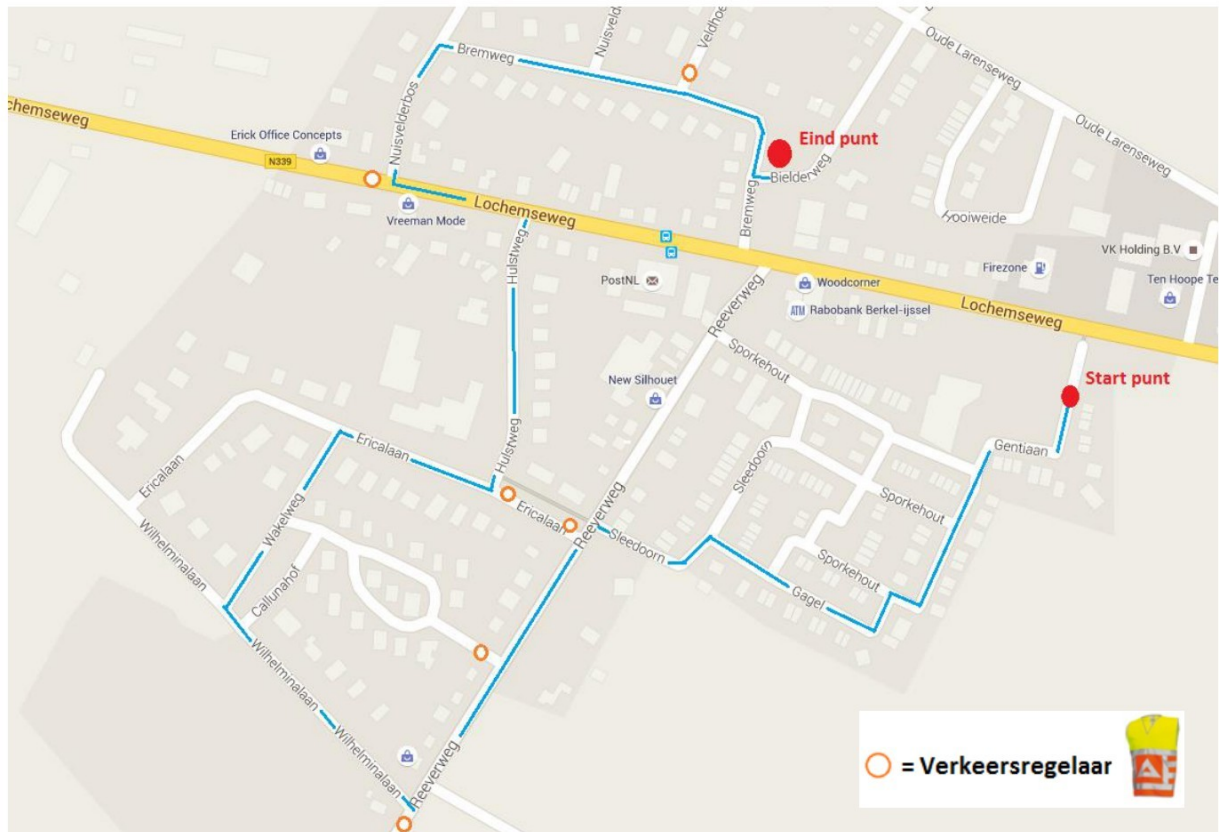
Route beschrijving:

Ericalaan (opstellen optocht voor school), Wakelweg, Callunahof, Reeveerweg, Sleddoorn, Gagel, Zonnedaau, Gentiaan, Lochemseweg (over het kermis terrein), Hulstweg (eind punt optocht).

5 verkeersregelaars benodigd i.v.m. tijdelijk op onthoud kleine omleiding.

Harfsensfeest

Zaterdagavond optocht



Route beschrijving:

Gentiaan (opstellen optocht), Zonedauw, Gagel, Sleedoorn, Reeveerweg, Wilhelminalaan, Wakelweg, Ericalaan, Hulstweg, Lochemseweg, Nuisvelderbos, Bremweg, Bielderweg (eind punt optocht).

6 verkeersregelaars benodigd i.v.m. tijdelijk op onthoud kleine omleiding.