

Koninklijk Nederlands Instituut voor  
Onderzoek der Zee (NIOZ)  
T.a.v.   
Postbus 59  
1790 AB DEN BURG (TEXEL)

Leeuwarden, 23 januari 2026  
Verzonden,

Ons kenmerk : 02411787  
Domein/ Team : Groene Regelgeving  
Behandeld door : Team Groene Regelgeving / (058) 292 59 25 of wnb@fryslan.frl  
Uw kenmerk :  
Bijlage(n) : diverse

Onderwerp : PF-2025/292868: Ontwerp (verlenging) vergunning Natura 2000-activiteit Waddenzee Wetenschappelijk onderzoek

Geachte 

### Verzoek

Bij brief van 3 juli 2025, door ons geregistreerd onder zaaknummer 292868 heeft u een verzoek tot verlenging van de aan u verleende vergunning ingediend. U geeft hierin aan dat de activiteiten en de wijze van uitvoeren na 1 januari 2026 niet zullen wijzigen ten opzichte van hetgeen vergund is.

Als bijlage hebt u meegestuurd een overzicht van actuele wetenschappelijke onderzoeken die door het NIOZ worden uitgevoerd. Tevens heeft u een actualisatie gemaakt van de effecten op de natuurwaarden.

Voorts geeft u aan dat de vergunning en de daarin gestelde voorschriften het NIOZ in staat stelt om het wetenschappelijk onderzoek in de Waddenzee goed uit te kunnen voeren.

Per 1 januari 2024 is de Omgevingswet (hierna: Ow) inwerking getreden. Dit betekent dat de Omgevingswet en daarop gebaseerde regelingen, waaronder het Besluit kwaliteit leefomgeving (hierna: Bkl), van toepassing zijn op uw verzoek.

Het primaire besluit is in 2006 genomen. De wetgeving is inmiddels een paar keer aangepast, er is een geactualiseerd overzicht van onderzoeken gepresenteerd en een actualisatie van de effecten heeft plaatsgevonden. In overleg zijn we tot de conclusie gekomen dat het passend is om een nieuw besluit voor een vergunning te nemen. U heeft

op 11 september 2025 per e-mail verzocht om niet over te gaan tot verlengen van de huidige vergunning, maar het proces te starten voor het verlenen van een nieuwe vergunning.

### Ontwerpbesluit

Wij zijn van plan om de vergunning die u hebt aangevraagd, te verlenen. Aan de vergunning zijn voorschriften verbonden. De voorschriften kunt u vinden in bijlage 2.

Dit is nog niet het definitieve besluit. U en anderen krijgen eerst nog de mogelijkheid om op het voorgenomen besluit te reageren (zie onder het kopje 'Zienswijze').

De voorschriften kunt u vinden in bijlage 2. De bijlagen 1, 2 en 3 maken onderdeel uit van ons besluit.

### Meldingsclausule

Wanneer met de voorgenomen werkzaamheden of activiteiten gestart wordt, dient dit uiterlijk 3 werkdagen voor de start gemeld te worden via het bijgevoegde meldingsformulier (zie bijlage 4). U kunt dit toesturen via een e-mail aan [wmb@fryslan.frl](mailto:wmb@fryslan.frl) of per post naar het college van Gedeputeerde Staten van de Provincie Fryslân, t.a.v. Team Groene Regelgeving, Postbus 20120, 8900 HM Leeuwarden.

### Meldingsclausule Omgevingsdienst Noord-Holland Noord

De start van de werkzaamheden/activiteiten dient u vooraf minimaal vijf werkdagen schriftelijk te melden bij de Omgevingsdienst Noord-Holland Noord door middel van het meldingsformulier dat via deze link is te downloaden:

[https://www.odnhn.nl/Wet\\_natuurbescherming/Gebiedsbescherming/Meldingsformulier\\_start\\_werkzaamheden\\_gebieden](https://www.odnhn.nl/Wet_natuurbescherming/Gebiedsbescherming/Meldingsformulier_start_werkzaamheden_gebieden).

### Meldingsclausule Provincie Groningen

De vergunninghouder dient schriftelijk melding te maken van de datum waarop de werkzaamheden zullen aanvangen via [loketvth@provinciegroningen.nl](mailto:loketvth@provinciegroningen.nl), zodra deze bekend is en uiterlijk vijf werkdagen voorafgaand aan de werkzaamheden.

U dient de werkzaamheden of activiteiten uit te voeren conform de aanvraag en bijbehorende stukken. Als u hiervan wilt afwijken, moet u eerst schriftelijke toestemming vragen. Dit kunt u doen door contact op te nemen met Team Groene Regelgeving door een e-mail te sturen naar [wmb@fryslan.frl](mailto:wmb@fryslan.frl) of door te bellen naar 058 292 8995.

### Heeft u nog vragen?

Neem bij vragen contact op met de provincie Fryslân. Dit doet u door te bellen naar (058) 292 5925. U kunt ook een e-mail sturen naar [wmb@fryslan.frl](mailto:wmb@fryslan.frl). Bij contact met ons graag altijd het zaaknummer PF-2025/292868 vermelden, zodat wij u beter kunnen helpen.

Namens het college van Gedeputeerde Staten,

 Teammanager Groene Regelgeving



**Kennisgeving**

Van dit ontwerpbesluit zal, conform artikel 3:12, eerste lid, van de Algemene wet bestuursrecht kennis worden gegeven door publicatie in de Leeuwarder Courant, het Friesch Dagblad en in het Provinciaal Blad op [www.overheid.nl](http://www.overheid.nl), zie hiervoor de link: [https://zoek.officielebekendmakingen.nl/zoeken/provinciaal\\_blad](https://zoek.officielebekendmakingen.nl/zoeken/provinciaal_blad)

**Inzage**

Gedurende de in de kennisgeving van dit ontwerpbesluit genoemde termijn van zes weken zal het ontwerpbesluit met onderliggende stukken ter inzage worden gelegd op het provinciehuis van de provincie Fryslân en op het gemeentehuis van de gemeente waar de activiteit wordt verricht. De stukken zijn tevens digitaal te raadplegen via het Provinciaal Blad, zie hiervoor de link: <https://zoek.officielebekendmakingen.nl/>.

**Zienswijze**

Gedurende de in de kennisgeving van dit ontwerpbesluit genoemde termijn van zes weken kan tegen dit ontwerpbesluit een zienswijze worden ingediend door een ieder. Een zienswijze kan worden ingediend bij:

Het college van Gedeputeerde Staten van de provincie Fryslân  
t.a.v. Team Groene Regelgeving  
Postbus 20120  
8900 HM Leeuwarden.

De zienswijze moet worden ondertekend en moet tenminste bevatten:

- a. de naam en het adres van de indiener;
- b. de dagtekening;
- c. een omschrijving van het besluit waartegen de zienswijze is gericht;
- d. de reden van zienswijze.

**Bijlagen**

- Bijlage 1: Motivering van het ontwerpbesluit
- Bijlage 2: Voorschriften
- Bijlage 3: Advertentie
- Bijlage 4: Meldingsformulier
- 

**Afschriften**

Een afschrift van dit besluit wordt verzonden aan de bemanning Waddenunit, Rijkswaterstaat Noord-Nederland, It Fryske Gea, Staatsbosbeheer, Vereniging Natuurmonumenten, Het Groninger Landschap, Landschap Noord-Holland, de provincie Groningen, de FUMO, Afdeling Toezicht en Handhaving en aan de Omgevingsdienst Noord-Holland Noord.

## Bijlage 1: Motivering van het besluit Natura 2000-activiteit

### A. Weergave van de feiten

#### **A1. Vergunningaanvraag**

Op 3 juli 2025 heeft u een aanvraag om een omgevingsvergunning voor een Natura 2000-activiteit (hierna: omgevingsvergunning) ingediend. De aanvraag met bijbehorende stukken is ingeboekt onder zaaknummer 292868.

Voor het aangevraagde project of activiteit is eerder een (omgevings)vergunning verleend, te weten op 1 juni 2006 onder nummer 00640748. De looptijd van deze vergunning is een aantal malen verlengd. De huidige vergunning loopt af op 1 januari 2026. Aangezien het primaire besluit al in 2006 is genomen, de wetgeving inmiddels al een paar keer is aangepast, er een geactualiseerd overzicht van onderzoeken is gepresenteerd en een actualisatie van de effecten heeft plaatsgevonden, is het gewenst om een nieuwe vergunning af te geven en niet de huidige vergunning opnieuw te verlengen.

#### **A1.1. Beschrijving van het project of andere handeling**

Het project of activiteit waarvoor omgevingsvergunning wordt aangevraagd is de volgende:

Het Koninklijk Nederlands Instituut voor Onderzoek der Zee (NIOZ) verricht fundamenteel wetenschappelijk en toegepast onderzoek in de Waddenzee. Dit onderzoek bestaat uit meerjarige programma's voor ecosysteemonderzoek. Basis voor dit onderzoek is een uitgebreide serie bemonsteringen en tellingen van bodemdieren, vogels en vissen. Daarnaast vinden er gerichte experimentele studies op kleinere schaal plaats. Het doel is kennisvermeerdering en beter inzicht in het functioneren van belangrijke productieve kustecosystemen zoals het Waddenecosysteem. Een gedeelte van dit monitoringswerk wordt uitgevoerd in opdracht van Rijkswaterstaat als onderdeel van de "Basismonitoring".

Door het NIOZ wordt met circa 15 vaste onderzoekers, circa 15 assistenten en een beperkt aantal jonge onderzoekers aan de ecologie van het wadden-ecosysteem gewerkt. Zij maken daarbij gebruik van de vlet "t Horntje" voor het bezoeken van de fuiken bij de Mok, de "Adriaen Coenen" voor dagtochten en de "Wim Wolff" voor meerdaagse onderzoeksprojecten en de twee observatiepontons. De vlet "t Horntje" zal binnenkort worden vervangen. Het gaat per deelproject aan benthos, vissen of vogels om teams van 2-5 personen.

De onderzoeken zijn veelal langjarige inventarisatieprojecten. Deze projecten kennen wel een min of meer vaste locatie. Deels zijn het onderzoeken, die al in de eerdere vergunning zijn opgenomen en deels betreft het een actualisatie voor 2026. Het betreft de volgende projecten en locaties:

1. Monitoring van visbestanden aan de hand van fuikvangsten;
  - in het Marsdiep aan de stuifdijk aan het begin van de Mokbaai en een fuikenrij op de Schanserwaard tegen de dijk van de NIOZ haven;
2. Gebiedsdekkende benthos bemonstering van de Waddenzee;
  - Alle droogvallende platen op een 500 meter grid lopende en vanuit rubberboten (SIBES).



- Het gehele sublitoraal van de Waddenzee met de buitendelta's op een 1000 meter grid zowel met onderzoeksschip de 'Wim de Wolff' met boxcore alsook met rubberboten met de kleine core (SUBES).
- 3. Het volgen van aantallen, overleving en lichaamsconditie van Kanoeten, Rosse Grutto's, Drieteen strandlopers, Bonte Strandloper, Scholekster, Zilverplevier, Wulp, Krombekstrandloper, Tureluur en Steenloper. Hiervoor worden maximaal 1500 wadvogels per jaar geringd en voorzien van een unieke kleurring combinatie en een kleiner deel met een zendertje.
  - Alle hoogwatervluchtplaatsen in de Nederlandse Waddenzee, met de nadruk op: Hengst, Richel, Griend en Simonszand.
- 4. Monitoring van de aantallen en soorten parasieten in benthos en andere bodemdieren, zoals krabben. Kleine experimenten met bodemdieren om factoren die besmetting bepalen te achterhalen.
  - Wad Zuid van en bij de Vlake van Kerken.
- 5. Primaire productie metingen met lichtmetingen en sedimentmonsters voor Chlorofyl a bepalingen.
  - Eems/Dollard estuarium.

De plaatsen waar deze activiteiten zich afspelen kunnen van jaar op jaar verschillen. Scherpe gebiedsgrenzen zijn ecologisch gezien niet te trekken en wadvogels, vissen maar ook tweekleppige gebruiken hele specifieke maar steeds wisselende plekken op het wad. Vanwege de eenheid van de ecologische fenomenen in het wadden- en kustgebied en de grote veranderingen die zich van jaar op jaar voordoen in de verspreiding van bodemdieren, vissen en vogels is het eigenlijk onmogelijk om aan te geven waar het onderzoek zich precies afspeelt anders dan wat betreft de enige relevante schaal: de hele Waddenzee.

Daarbij geeft u aan de werkzaamheden onder de volgende randvoorwaarden / op de volgende wijze uit te zullen voeren:

1. Het bij laag water lopen over het wad en het steken van bodemmonsters met een oppervlak van 1/80 tot ¼ M2, en vervolgens het scheiden van zand en organismen in een zeef waarbij het zand achterblijft.
2. Het nemen van een zelfde type steekmonsters vanuit een rubberboot met opkomend, afgaand of hoogwater (naar gelang de hoogte van de plaat) en vanaf een onderzoeksschip (boxcore) in het sublitoraal (de niet droogvallende delen van de Waddenzee).
3. Het bij laag water lopen over het wad en het steken van sedimentmonsters van 1/120 tot 1/80 m2 voor bepalingen van korrelgrootte, slibgehalte, primaire productie en sediment stabiliteit.
4. Het bij laagwater over het wad lopen en metingen doen aan reflectie en/of fluorescentie.
5. Het verzamelen van schelp- of andere bodemdieren voor experimenten in het laboratorium.
6. Het voortslepen van een net achter een rubberboot, of groter onderzoeksschip om dichtheden aan platvissen, garnalen en andere bodemvissen te meten.
7. Het plaatsen en onderhouden van een fuikenrij.
8. Het tijdelijk plaatsen van kleine fuiken op het wad en op mosselbanken om vis te inventariseren.
9. Het plaatsen en weer afbreken van mistnetten en of kanonnetten op strategische plaatsen om wadvogels te vangen, te ringen en te zenderen.
10. Het tijdelijk plaatsen van automatische meetopstellingen voor het volgen van geradiozenderde wadvogels en voor geautomatiseerde metingen van temperatuur,



- saliniteit en stroomsnelheid (waarvoor per jaar specifieke plaatsen worden afgesproken).
11. Het tijdelijk plaatsen van een observatietoren of een observatieponton op ontoegankelijke platen (ook hier zullen per jaar specifieke plaatsen worden afgesproken).
  12. Het met een telescoop rondlopen op het wad om vogels te tellen, te observeren en individuele ringcombinaties af te lezen.
  13. Het uitvoeren van experimenten waarbij op kleine schaal van een tot meerdere vierkante meters dichtheden van bepaalde organismen worden gemanipuleerd door middel van het verplaatsen van bodemdieren, en/of het tijdelijk plaatsen van gazen kooien, kokosmatten of andere stabiliserende structuren.
  14. Het inzetten van drones voor kartering en inventarisatie werk.

Voor nieuwe projecten zullen gebieden waar een toegangsbeperking voor geldt (op basis van artikel 2.45 Omgevingswet) worden vermeden. Echter voor een aantal monsterlocaties geldt dat ze al 35 jaar worden bemonsterd en dat later op deze plekken de toegang verboden werd. In onderhavige gevallen wordt alleen gemonsterd na overleg met en toestemming van de beherende instantie.

Alle bijlagen die u toegevoegd heeft, maken onlosmakelijk onderdeel uit van deze omgevingsvergunning.

#### **A1.2. Periode**

De vergunning wordt aangevraagd voor de periode 1 januari 2026 tot en met 31 december 2029.

#### **A1.3. Relevante ecologische onderzoeken**

U hebt voor de beoordeling van uw aanvraag een lijst met rapporten opgenomen in uw verzoek.

#### **A1.4. Aanvullende gegevens**

Er is niet gevraagd om aanvullende gegevens ingevolge art. 4:5, eerste lid, van de Algemene wet bestuursrecht (verder: Awb).

#### **A1.5. Uw aanvraag en de bescherming van Natura 2000**

Uw project of activiteit vindt plaats in of nabij het Natura 2000-gebied Waddenzee. Zie voor informatie over het gebied de website van de Rijksoverheid: <https://www.natura2000.nl/>.

### **A2. Bevoegd gezag**

Gedeputeerde Staten is het bevoegd gezag inzake dit verzoek om een vergunning, op basis van het bepaalde in artikel 4.6, eerste lid, van het Omgevingsbesluit.

### **A3. Procedure**

De vergunningaanvraag wordt behandeld met toepassing van de uniforme openbare voorbereidingsprocedure zoals omschreven in afdeling 3.4 van de Algemene wet bestuursrecht.



### **A3.1. Zienswijze**

Het ontwerpbesluit wordt ter inzage gelegd gedurende een termijn van zes weken. In deze periode wordt een ieder in de gelegenheid gesteld over deze aanvraag zijn zienswijze kenbaar te maken.

### **A3.2. Verlengen beslistermijn**

Van de mogelijkheid om de beslistermijn te verlengen is geen gebruik gemaakt.

### **A3.3. Coördinatie met andere wetgeving**

1. Ingevolge artikel 3:20 Awb stellen wij u ervan in kennis dat voor het door u te verrichten project of de activiteit mogelijk ook andere aanvragen en/of meldingen op grond van de Omgevingswet moeten worden gedaan. U kunt hiervoor contact opnemen met de betreffende gemeente en Rijkswaterstaat.

Wij hebben het volgende vastgesteld:

*Flora- en fauna-activiteit*

U heeft op basis van de Wet natuurbescherming een geldende ontheffing voor het opzettelijk vangen of doden, onder zich hebben en vervoeren van steltlopers en voor het gebruik van een niet-selectief middel, namelijk een vangnet. De ontheffing heeft kenmerk OMG-020302/DMS440280. De ontheffing is afgegeven door de Omgevingsdienst Noord-Holland Noord met instemming van de provincie Fryslân. Besluiten die zijn genomen op grond van de Wet natuurbescherming worden tevens aangemerkt als besluiten op grond van de Omgevingswet (art. 2.6 aanvullingswet Natuur).

Met de overige activiteiten voor wetenschappelijk onderzoek in de Waddenzee worden geen verbodsbepalingen overtreden. Een omgevingsvergunning voor deze flora- en fauna-activiteit is daarom niet nodig.

*Houtopstanden*

Er is volgens uw aanvraag geen sprake van het geheel of gedeeltelijk (doen) vellen van houtopstanden zoals bedoeld in paragraaf 11.3.1 van het Besluit activiteiten leefomgeving (Bal).

### **A3.4. Betrokkenheid van een andere provincie waarin het betreffende Natura 2000-gebied mede is gelegen**

Het college van Gedeputeerde Staten van de provincies Noord-Holland en Groningen hebben schriftelijk ingestemd met de aanvraag, voor zover de vergunning betrekking heeft op (delen van) het Natura 2000-gebied, gelegen in die provincie.

## **B. Toetsing**

### **B1. Wettelijk kader**

#### **Vergunningplicht**

Op basis van de aanvraag en de daarbij behorende rapporten en tekeningen hebben wij beoordeeld of het door u aangevraagde project en/of activiteit schadelijke gevolgen kan hebben voor de natuurlijke kenmerken van het gebied, zoals beschreven in de instandhoudingsdoelstellingen van dit Natura 2000-gebied.

Wij stellen vast dat:



- a. het onder A1. omschreven project en/of activiteit niet wordt gerealiseerd overeenkomstig een beheerplan als bedoeld in artikelen 3.8, derde lid of 3.9, derde lid van de Omgevingswet; en
- b. het onder A1. omschreven project en/of de activiteit weliswaar gevolgen kan hebben voor het Natura 2000-gebied, maar dat het de instandhoudingsdoelstelling daarvan niet in gevaar kan brengen, afzonderlijk noch in combinatie met andere projecten of plannen, zodat het niet kan worden beschouwd als een project dat significante gevolgen kan hebben voor het betrokken gebied.

Er is derhalve een omgevingsvergunning nodig voor een Natura 2000-activiteit (artikel 5.1, eerste lid, onder e van de Omgevingswet), maar een zogenaamde 'adc-toets' is niet nodig (artikel 8.74b, tweede en derde lid van het Besluit kwaliteit leefomgeving).

### **B1.1. Omgevingswet**

1. Artikel 5.1, eerste lid, onder e van de Omgevingswet bepaalt dat het verboden is zonder omgevingsvergunning een Natura 2000-activiteit te verrichten. Het gaat dan om een project dat niet direct verband houdt met of nodig is voor het beheer van een Natura 2000-gebied, maar afzonderlijk of in combinatie met andere plannen of projecten significante gevolgen kan hebben voor een Natura 2000-gebied.
2. Voor een project dat niet direct verband houdt met of nodig is voor het beheer van een Natura 2000-gebied, en dat afzonderlijk of in combinatie met andere plannen of projecten significante gevolgen kan hebben voor een Natura 2000-gebied, toetst het college van Gedeputeerde Staten de aanvraag aan artikel 8.74b van het Besluit kwaliteit leefomgeving.
3. Voor de beoordeling van de vergunningaanvraag is het van belang na te gaan of, en in welke mate, het voorgenomen project en/of de handeling de doelstellingen kan aantasten, zoals die zijn opgenomen in het aanwijzingsbesluit tot Natura 2000-gebied van de Waddenzee.

## **B2. Inhoudelijke beoordeling**

### **B2.1. Kwalificerende waarden**

Het onder A1 genoemde project en/of activiteit betreft een project en/of activiteit die afzonderlijk of in combinatie met andere plannen of projecten significante gevolgen kan hebben voor het Natura 2000-gebied Waddenzee.

De kwalificerende waarden van het Natura 2000-gebied zijn in het aanwijzingsbesluit verdeeld in kwalitatieve instandhoudingdoelstellingen voor habitattypen, habitatrichtlijnsoorten en vogelrichtlijnsoorten, en mogelijk de doelstellingen ten aanzien van het behoud, herstel en de ontwikkeling van het natuurschoon of de natuurwetenschappelijke betekenis van het gebied, anders dan vereist ingevolge de Vogel- en de Habitatrichtlijn. Voor de beschrijving van het betreffende Natura 2000-gebied en de betreffende kwalificerende waarden verwijzen wij u naar de website van de Rijksoverheid: <https://www.natura2000.nl/>.

Hieronder toetsen wij uw aanvraag op hoofdlijn aan de beoordelingskaders van het hierboven genoemde Natura 2000-gebied. Daarbij worden mogelijke significante effecten besproken in het licht van de relevante kwalificerende waarden van genoemd gebied.

Op basis van de beschrijving van de onderzoeken blijkt dat er geen effecten zijn op de droge habitattypen. Deze worden verder buiten beschouwing gelaten.



## B2.2. Toetsing aan relevante kwalificerende waarden

Het onderzoek en de daarbij behorende werkzaamheden vinden plaats in het Natura 2000-gebied Waddenzee.

### Vogelrichtlijnsoorten

De Waddenzee is aangewezen voor verschillende broedvogels en voor foeragerende en rustende vogels.

#### *In de praktijk te verwachten versturende effecten*

Onderzoek vindt niet plaats in broedgebieden of op voldoende afstand van de broedende vogels. Er zijn geen versturende effecten te verwachten. In de vergunningvoorschriften wordt geborgd dat er voldoende afstand tot broedende vogels wordt gehouden.

Door het uitvoeren van de onderzoeken kan er wel verstoring van rustende en foeragerende vogels plaats vinden. Het lopen, varen, etc is van zeer tijdelijke duur. Daarnaast zijn er voldoende uitwijkmogelijkheden. Daarom zijn er geen significant negatieve effecten te verwachten.

De aanwezigheid van de onderzoekers kan leiden tot verstoring (vluchten) van vogels die tijdens hoogwater dicht bij de monsterpunten foerageren. Om deze verstoring zo minimaal mogelijk te houden wordt er snel gewerkt en wordt er gebruik gemaakt van relatief stille 4takt motoren. Aangezien het verstoorde gebied beperkt van omvang is, zijn er voldoende uitwijkmogelijkheden en geschikt habitat voor de foeragerende vogels in het gebied.

De enige soort waar mogelijk interactie mee kan zijn is de Bergeend. Deze ruien in de zomermaanden massaal tegen de Friese kust. De eenden zijn dan beperkt mobiel en zeer kwetsbaar en gevoelig voor verstoring. De posities waarvan bekend is dat ze later in het seizoen door Bergeenden worden gebruikt worden al in de eerste SIBES reis in juni bemonsterd. Hiermee wordt het mogelijk negatieve effect beperkt c.q. vermeden.

Door per onderzoeksactiviteit zoveel mogelijk rekening te houden met rustende en/of foeragerende wadvogels wordt getracht de verstoring zo minimaal mogelijk te houden.

- Een groot deel van de bemonsteringen vindt plaats in juli en begin augustus. Dit is de tijd dat veel migrerende vogels nog niet terug zijn op het wad en ook de tijd waarin de voedsel situatie gunstig is en de vogels het nog relatief gemakkelijk hebben.
- Doordat tijdens de bemonsteringen slechts 5 a 10 minuten gewerkt wordt, is de verstoring van zeer korte duur.
- Het vissen met het sleepnet (kleine boomkor, 2 meter breed) achter de rubberboot wordt voornamelijk uitgevoerd dichtbij of in bevaarbare geulen.
- De plek van de fuik nabij de Mokbaai is een smalle grove strook welke niet veel wordt gebuikt door foeragerende steltlopers of duikeenden.
- Het plaatsen van de mistnetten wordt gedaan op een plek op het wad die hoog genoeg is om het onderlopen van het net te voorkomen en ver genoeg verwijderd is van hoogwatervluchtplaatsen.
- Bij het 'ringlezen' wordt actief naar groepen Kanoeten of Rosse Grutto's gezocht. Voor dit onderzoek is het nodig dat de vogels zich op hun gemak voelen en zich normaal gedragen. Groepen vogels welke niet tot de doelsoort behoren worden zoveel mogelijk omzeild om verstoring te voorkomen.
- Door het gebruik van een observatietoren en/of observatie ponton op ontoegankelijke platen zal de verstoring beperkter zijn dan wanneer er over het wad gelopen wordt.



Alleen zal het plaatsen van het ponton enige verstoring opleveren. Omdat dit bij hoogwater zal gebeuren, zal deze verstoring naar verwachting beperkt zijn.

#### Habitatsoorten

De Waddenzee is o.a. aangewezen voor de volgende habitatrichtlijnsoorten: Zeeprik, Rivierprik, Fint, Bruinvis, Grijs zeehond en Gewone zeehond.

#### *In de praktijk te verwachten verstorende effecten*

##### Effecten op zeehonden

De aanwezigheid van de onderzoekers in bootjes tijdens de bemonsteringen zou kunnen leiden tot tijdelijke verstoring van zeehonden. Voor het lopend bemonsteren van de wadplaten wordt het wad altijd alleen betreden via plaatsen die geen zeehonden lig plek zijn en ook daarna worden de steile geulanten vermeden. Tijdens de bemonstering uit de bootjes kunnen de onderzoekers incidenteel zeehonden tegen komen die zich in het water bevinden. Deze zeehonden krijgen dan altijd ruimte. Gezien de omvang en duur van de activiteiten zijn de effecten voor zeehonden nihil. De fuik bij de Mokbaai is voorzien van een anti-zeehondennet, zodat de vangst van deze dieren uitgesloten is.

##### Effecten op zeeprik, fint en bruinvis

Het effect van de twee aangegeven visproeven (fuikenrij bij de Mok en het voortslepen van een klein net achter de rubberboot) op de kwalificerende vissoorten Zeeprik, Rivierprik en Fint zal verwaarloosbaar zijn, daar deze vissoorten zich voornamelijk ophouden in de estuaria van de Waddenzee. Aangezien deze tijdens de visproeven niet bevestigd worden is de vangkans op deze dieren zeer klein. De bruinvis foerageert met name in de grote hoofdgeulen. De vaartactiviteiten van het NIOZ in de hoofdgeulen zijn vergelijkbaar met de gewone (recreatie-) vaart. Er is geen extra verstoring ten opzichte van het huidige gebruik in de vaargeulen voor de bruinvis.

#### Habitattypen

Het wetenschappelijk onderzoek vindt plaats in de volgende aangewezen habitattypen:

H1110 Permanent overstroomde zandplaten

H1130 Estuaria

H1140 Slik- en zandplaten

#### *In de praktijk te verwachten verstorende effecten*

Tijdens de onderzoeken waarbij er gestoken wordt naar bodemdieren en gezocht wordt naar geringe vogels worden met name bij eb droogvallende slik- en zandplaten (H1140) betreden. Doordat de slik- en zandplaten veelal onbegroeid zijn en de activiteiten zeer kleinschalig zijn, zal er ten aanzien van het genoemde habitatype geen sprake zijn van verslechtering. Daarnaast zullen mogelijk tijdens het varen op het wad, het voortslepen van een klein net, metingen met meetopstellingen en bij observatiewerkzaamheden de habitattypen overstroomde zandbanken (H1110) en estuaria (H1130) betreden worden. De effecten van de genoemde activiteiten op deze habitattypen zijn verwaarloosbaar daar tijdens de activiteiten de bodem niet wordt beroerd en beperkt blijven tot de waterkolom. De uitvoering van de werkzaamheden zijn tijdelijk en van korte duur. De monsters, die genomen worden zijn marginaal. Er zijn geen negatieve effecten op de habitattypen te verwachten.



## C. Conclusie

Op grond van de aangeleverde informatie staat vast dat de werkzaamheden voor wetenschappelijk onderzoek in de Waddenzee, op de door u aangegeven wijze, géén significant negatieve effecten zal veroorzaken op de beschermde natuurwaarden. Door het stellen van voorschriften worden de te verwachten schadelijke gevolgen voor de natuurlijke kenmerken van het Natura 2000-gebied voldoende voorkomen. Derhalve kan de omgevingsvergunning voor de Natura 2000-activiteit op grond van de Omgevingswet worden verleend.

### Zorgplicht

Wij wijzen u erop dat u in alle gevallen te maken heeft met de algemene zorgplicht voor Natura 2000-gebieden, bijzondere nationale natuurgebieden en alle in het wild levende dieren en planten, zoals verwoord in artikel 11.6 en 11.27 van het Besluit activiteiten leefomgeving.

### Geldigheid

De vergunning is geldig van 1 januari 2026 tot en met 31 december 2030.

## Bijlage 2: Voorschriften Natura 2000-activiteit

### Algemeen

De vergunning staat op naam van Koninklijk Nederlands Instituut voor Onderzoek der Zee te Den Burg (hierna: NIOZ). Het NIOZ is verantwoordelijk voor de naleving van de vergunningsvoorwaarden;

1. De vergunning is alleen van toepassing op de activiteiten zoals deze zijn aangevraagd en in ons besluit zijn benoemd in bijlage A1.1. onder 'Beschrijving van het project of andere handeling';
2. De vergunning wordt op naam gesteld van Koninklijk Nederlands Instituut voor Onderzoek der Zee, t.n.v. [REDACTED] en kan alleen worden gebruikt door medewerkers of in opdracht van het NIOZ meewerkende personen. Het Koninklijke NIOZ blijft verantwoordelijk voor een juiste naleving van deze vergunning.
3. De verantwoordelijke onderzoekers in het veld dienen bij de werkzaamheden een kopie van de vergunning bij zich te dragen en deze op eerste verzoek te tonen aan de daartoe bevoegde ambtenaren.
4. De vergunninghouder is redelijkerwijs verplicht alle door of namens het bevoegd gezag te geven aanwijzingen onverwijld op te volgen.
5. Het aantal tegelijkertijd per onderzoekslocatie aanwezige personen dient tot het minimum te worden beperkt met een maximum van 5 personen.
6. Het Koninklijke NIOZ is er verantwoordelijk voor dat een aantal voorwaarden en gedragsregels ter voorkoming van schade aan de natuur worden nagekomen. Zoals hierbij meer gespecificeerd:
  - a. geluidsapparatuur, anders dan ten behoeve van communicatiedoeleinden de veiligheid betreffende, is niet toegestaan
  - b. het is niet toegestaan huisdieren mee te nemen;
  - c. het is niet toegestaan planten, of delen van planten af te plukken, af te snijden of uit te steken anders dan met betrekking op het onderhavige onderzoek;
  - d. dieren te verontrusten, anders dan voor het onderzoek strikt noodzakelijk is;
  - e. het is niet toegestaan afval in het gebied achter te laten.
  - f. de onderzoekers dienen zo mogelijk bij elkaar te blijven; onnodig uitzwermen op het wad of kwelder is niet toegestaan.
  - g. verstoring van groepen vogels wordt zoveel mogelijk vermeden; dit geldt voor zowel de foerageerplaatsen, slaapplekken en hoogwatervluchtplaatsen.
  - h. tot de zeehondenligplaatsen wordt zo mogelijk een afstand van minimaal 1500 meter in acht genomen.
7. Het is binnen het Natura 2000-gebied verboden om met motorboten sneller te varen dan 20 km/u.
8. Nieuwe onderzoekslocaties, onderzoeksmethodes of nieuwe onderzoeksactiviteiten dienen in overleg besproken te worden met het bevoegd gezag.
9. Een beknopt overzicht van de uitgevoerde activiteiten, overzichtskaartjes en voorlopige resultaten dienen jaarlijks vóór 1 januari te worden gezonden naar het bevoegd gezag; het team Groene Regelgeving van de provincie Fryslân, 058-2928995 of [wmb@fryslan.nl](mailto:wmb@fryslan.nl).
10. Voor betreding van gesloten gebieden dient vooraf privaatrechtelijke toestemming te worden gevraagd bij de desbetreffende eigenaar/beheerder. Eveneens dient met de eigenaar/beheerder overlegd te worden onder welke voorwaarden (tijdstip en plaats) deze gebieden mogen worden betreden.








11. Indien gebruik wordt gemaakt van onderzoek m.b.v. een drone dient er monitoring plaats te vinden conform de bijgevoegde monitoringsformulieren (Bijlage 5).

#### Met betrekking tot de observatietoren

1. Nachtelijke verlichting van de observatietoren is niet toegestaan, met uitzondering van een veiligheidslamp of ander uit het oogpunt van veiligheid noodzakelijke voorzieningen.
2. Eventuele verstoring te herleiden tot de aanwezigheid van de observatietoren dient goed te worden gedocumenteerd.
3. De observatietoren dient buiten gesloten gebieden geplaatst te worden.

#### Met betrekking tot het zenderen/ringen

1. De vergunning op grond van de Omgevingswet, Natura 2000-activiteit, is alleen geldig in combinatie met een vergunning voor het vangen van 1200 vogels met mistnetten en/of klap- of schietnetten (kanonnen), waarbij ze worden voorzien van een kleurring-combinatie en een kleiner aantal met een zendertje. Dit geldt voor de vogelsoorten kanoetstrandloper, rosse grutto, drieteenstrandloper, bonte strandloper, scholekster, zilverplevier, wulp, Steenloper en Tureluur.
2. De locaties waar de activiteit plaats zal vinden, zijn, alle hoogwatervluchtplaatsen van de Waddenzee, met de nadruk op: Hengst, Richel, Griend en Simonszand.
3. Voordat met werkzaamheden begonnen wordt welke betrekking hebben op het vangen en zenderen/ringen van vogels dient dit te worden doorgegeven aan het desbetreffende surveillanceschip van LNV.
 






– Meest westelijke Waddenzee	Ms. Phoca,	tel. 06-	
– Nabij Rottum	Ms. Harder	tel. 06-	
– Dollard	Ms. Harder	tel. 06-	
– nabij Ameland	Ms. Krukel	tel. 06-	
– Richel	MS. Asterias,	tel. 06-	
4. 'Overbodige' vangst moet worden voorkomen.

#### Met betrekking tot de meetopstanden

1. De meetopstanden dienen buiten gesloten gebieden geplaatst te worden.
2. De meetopstanden mogen niet in mosselbanken worden geplaatst.
3. De meetopstanden mogen maximaal 5 maanden per jaar in het veld aanwezig zijn. Uitgezonderd de drie vaste meetpalen, die jaarrond mogen blijven staan (nabij Richel, Griend en Balgzand).
4. Precieze locaties dienen aan het bevoegd gezag en de privaatrechtelijke beheerder te worden doorgegeven.
5. Plaatsing van de meetopstanden in bevisbare kokkelbanken dient in overleg met het bevoegde gezag plaats te vinden.

#### Met betrekking tot de verschillende onderzoeksactiviteiten:

1. Voordat begonnen wordt met onderzoeksactiviteiten binnen gesloten gebieden, welke niet beheerd worden door een natuurbeherende instantie, dient dit telefonisch te worden doorgegeven aan de desbetreffende surveillanceschepen van LNVN:
 

– Meest westelijke Waddenzee	Ms. Phoca,	tel. 06-	
– Nabij Rottum	Ms. Harder	tel. 06-	
– Dollard	Ms. Harder	tel. 06-	
– Nabij Ameland	Ms. Krukel	tel. 06-	
– Richel	MS Asterias	tel. 06-	

2. Bij voorkeur het onderzoek op de kwelder uitvoeren tijdens perioden van laagwater; indien u onverhoopt toch tijdens hoogwater aanwezig moet zijn, dient u storingen aan rustende en/of broedende vogels te voorkomen;
3. Tijdens perioden van langdurige regen en/of harde wind mag u gedurende het broedseizoen (globaal van 1 april tot 30 juli) de broedkolonies niet betreden. U dient dan zo nodig om te lopen;
4. Het gebied ten zuiden van het Bouwe Hoekstrapad en tussen de slenken 3 en 4 is niet vrij toegankelijk, ook niet met deze vergunning;
5. Er mogen geen onderzoeksmaterialen in het terrein achter worden gelaten. Bij beëindiging van het veldwerk dient het onderzoeksgebied weer geheel schoon te zijn;
6. Het betreden van de afgesloten gebieden, zoals de 1<sup>e</sup> Kroonspolders en meeuwenduinen, mag alleen in de vroege ochtenduren (voor 10.00 uur). Dit altijd in combinatie met de regel van 3 uur voor en 3 uur na laag water. Bij het betreden van de afgesloten gebieden, zoals Kroonspolder - Posthuiswad en Meeuwenduinen dient altijd vooraf contact te worden opgenomen met Staatsbosbeheer Vlieland.



*Leeuwarder Courant/Friesch Dagblad*


## **Waddenzee**

### **Kennisgeving ontwerp (verlenging) vergunning Natura 2000-activiteit Waddenzee Wetenschappelijk Onderzoek NIOZ**

Gedeputeerde Staten zijn voornemens een verlenging van vergunning Omgevingswet te verlenen voor wetenschappelijk onderzoek aan het Wadden-ecosysteem in de Waddenzee. Indien u de vergunning graag op wilt vragen, zie kader. Vermeld hierbij zaaknummer 292868.

Gedurende 6 weken kan eenieder schriftelijk of mondeling zienswijzen tegen het ontwerpbesluit naar voren brengen bij Gedeputeerde Staten. Wilt u mondeling reageren neem dan contact op met 058 - 292 5925 voor het maken van een afspraak.



Gegevens besluit	
Zaaknummer (zie onderwerp besluit)	PF-.../.....
Contactpersoon vergunninghouder	
Bedrijfsnaam	
Contactpersoon	
Adres	
Telefoonnummer en e-mail	
Gegevens project	
Locatie werkzaamheden	
Type werkzaamheden	
Startdatum	
Einddatum	
Overzicht planning werkzaamheden (indien beschikbaar een evt. periodiek schema meezenden)	
Gegevens begeleidend ecoloog	
Bedrijfsnaam	
Contactpersoon	
Adres	
Telefoonnummer en e-mail	
Overig	
Versturen aan	
<p>Stuur dit formulier minimaal drie dagen voor de start van de werkzaamheden naar <a href="mailto:wnb@fryslan.frl">wnb@fryslan.frl</a> of vul digitaal in via onderstaande QR-code (scan de code met de camera van de telefoon):</p> <div style="text-align: center;">  </div>	



## Toelichting grondslagen

In dit document kunt u secties vinden die onleesbaar zijn gemaakt. Deze informatie is achterwege gelaten op basis van de Wet open overheid (Woo). De letter die hierbij is vermeld correspondeert met de bijbehorende grondslag in onderstaand overzicht.

### **J** Art. 5.1 lid 2 sub e

Het belang van de openbaarmaking van deze informatie weegt niet op tegen het belang van de eerbiediging van de persoonlijke levenssfeer van betrokkenen