Legenda

Bestaand	
	Beschoeiing
	Maaiveld
	Bovenkant baggerlaag
	Waterlijn sloot
Nieuw	
	Talud
	Waterlijn sloot
	Ontgraven talud (dwarsprofiel)

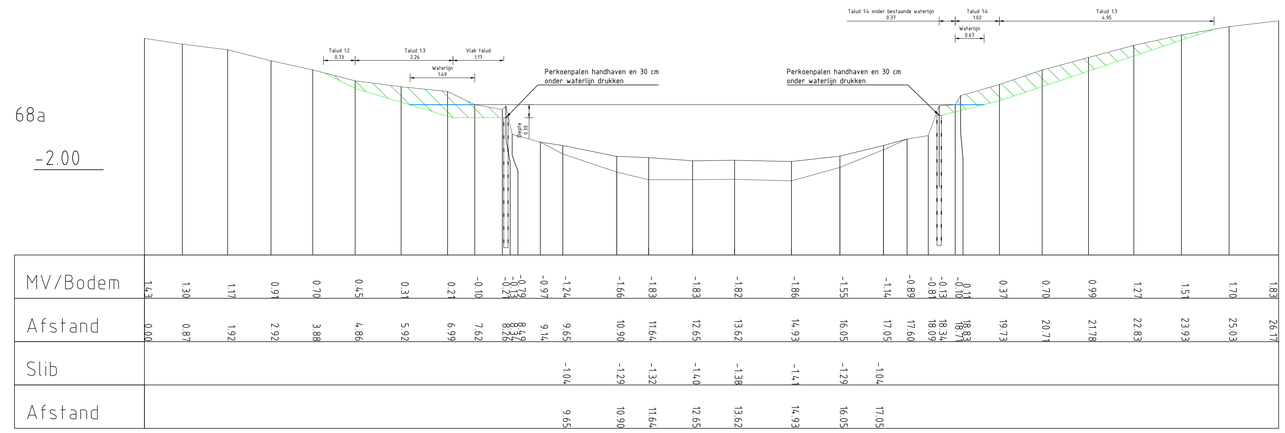

Dwarsprofiel 1:50

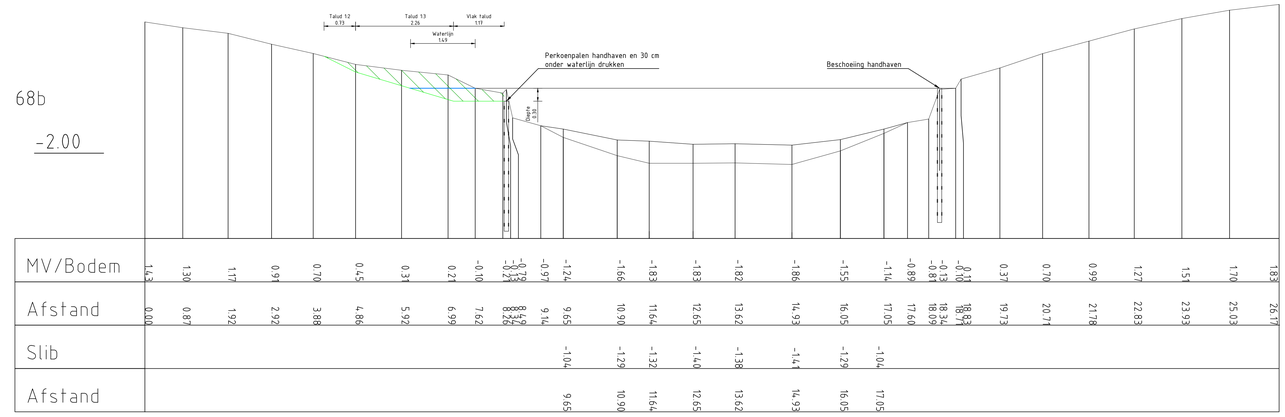

Dwarsprofiel 1:50

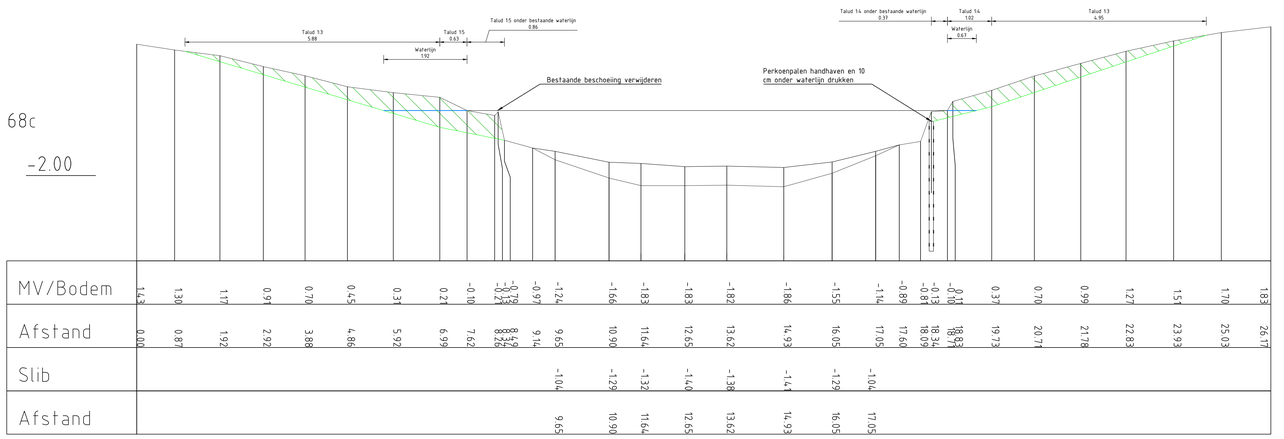

Dwarsprofiel 1:50

BRON

Topografie: Basisregistratie Grootschalige Topografie (BGT) [PDOK] oktober 2023
Perceel grens: Basisregistratie Kadaster (BRK) [PDOK] januari 2024
KADASTER: KLIC orientatiemelding 230014.7536_1 25-11-2023
Bomen: Boomkronen en graafcirkels gemeente Utrecht 20220318
Luchtfoto 2022

BIJBEHORENDE TEKENINGEN

432303.20-31-V0: Bovenaanzicht en situatietekening DWP 68, Brailledreef te Utrecht

ALGEMEEN

Maatvoering in meters, tenzij anders aangegeven.
Peilmaten in meters t.o.v. N.A.P.
Hoeken in 360 graden stelsel.
Coördinaten in meters t.o.v. Rijksdriehoekstelsel (EPSG 28992)
Maatvoering afgerond op cm. Doortelmaten kunnen hierdoor een cm afwijken.

Versie	Omschrijving	Datum	Getekend	Accoord

Opdrachtgever
HOOGHEEMRAADSCHAP DE STICHTSE RIJNLANDEN
Bezoekadres
Poldermolen 2
3994 DD Houten
030-6345700
post@hdsr.nl
www.hdsr.nl

Project
Natuurvriendelijke oevers te Utrecht

Onderdeel
Dwarsprofiel DWP68
Brailledreef te Utrecht

Objectcode intern	Projectnummer	Documentnr. DMS	Tekeningnummer	Blad	Aantal	Versie	Datum
-	432303	-	432303.20.32-D0	1	1	1	06-05-2026

Documentsoort	Bestekkend	Formaat	Schaal	Afdeling	Getekend	Accoord	Projectfase	Status
TEKENING	-	A0	Zie tek.	IB	SGe	AHo	D0	Definitief

TEMPLATE: NLCS - PLOTSCHAL: 1:50