



ZLTO Zuidelijke Land- en Tuinbouworganisatie
Postbus 100
5201 AC 'S-HERTOGENBOSCH

Cluster VRG
Zaaknummer 2013-0876
Ons kenmerk 2016/40045

Behandeld
Telefoon
E-mail
Maastricht
Verzonden

6 juni 2016

- 6 JUNI 2016

Uw kenmerk
Bijlage(n)

Onderwerp
Afschrift besluit

Geachte heer, mevrouw,

Hierbij zenden wij u een afschrift van het besluit van 2 juni 2016 en de bekendmaking daarvan.
Het betreft:

Naam aanvrager : M.L.A.M. Derks
Adres aanvrager : Oude Waranda 2
Plaats : 5836 BC Sambeek

Datum binnenkomst aanvraag : 27 november 2013
Datum binnenkomst aanvullende gegevens : 29 juni 2015, 25 augustus 2015 en 18 februari 2016
Zaaknummer : 2013-0876


Clustermanager Vergunningen



Kennisgeving Natuurbeschermingswet

Gedeputeerde Staten van Limburg maken bekend dat het volgende besluit is genomen:

Natuurbeschermingswet 1998, besluit

Voor: het wijzigen, uitbreiden en exploiteren van een kalvermesterij

Locatie: M.L.A.M. Derks, Oude Waranda 2, 5836 BC Sambeek

Datum besluit: 2 juni 2016

Zaaknummer: 2013-0876

Het definitief besluit is ten opzichte van het ontwerpbesluit niet gewijzigd.

Inzage

Het besluit en de bijbehorende stukken liggen ter inzage van 8 juni 2016 t/m 20 juli 2016:

- in het Gouvernement, Limburglaan 10, Maastricht, na telefonische afspraak, +31 43 389 76 49.
- in het gemeentehuis van Boxmeer, op de gebruikelijke plaats en tijden.

Vergunningsbesluiten worden gedurende de inzagetermijn ook gepubliceerd op www.limburg.nl/vergunningen.

Rechtsbescherming

Tegen het besluit kan beroep worden ingesteld door belanghebbenden die zienswijzen naar voren hebben gebracht over het ontwerpbesluit en belanghebbenden aan wie redelijkerwijs niet kan worden verweten geen zienswijzen naar voren te hebben gebracht over het ontwerpbesluit.

Beroep instellen kan van 9 juni 2016 t/m 20 juli 2016 tegen betaling van de verschuldigde griffierechten bij de Afdeling bestuursrechtspraak van de Raad van State. Op deze procedure is de Algemene wet bestuursrecht van toepassing. Het beroepschrift moet worden ondertekend en ten minste bevatten: naam en adres van de indiener, de datum, een omschrijving van het besluit waartegen het beroep is gericht en de gronden van het beroep (motivering). Het beroepschrift moet worden gericht aan: Raad van State, Afdeling bestuursrechtspraak, Postbus 20019, 2500 EA Den Haag. Als u een beroepschrift heeft ingediend, kunt u tevens de Voorzitter van de Afdeling bestuursrechtspraak van de Raad van State verzoeken een voorlopige voorziening te treffen. Voor meer informatie verwijzen wij u naar de internetpagina van de Raad van State, www.raadvanstate.nl.

Informatie

Vergunningen: tel. nr. +31 43 389 76 49



Besluit van Gedeputeerde Staten van Limburg

Vergunning

Artikel 16/19d Natuurbeschermingswet 1998

M.L.A.M. Derks, Oude Waranda 2 te Sambeek

Zaaknummer: 2013-0876

Kenmerk: 2016/39952

d.d. 2 juni 2016

Verzonden: 06 JUNI 2016

1. Aanvraag

Bij brief van 26 november 2013, ontvangen op 27 november 2013, heeft ZLTO namens M.L.A.M. Derks te Sambeek een vergunning ex artikel 16/19d van de Natuurbeschermingswet 1998 (Nbw 1998) aangevraagd voor het wijzigen, uitbreiden en exploiteren van een kalvermesterij, aan de Oude Waranda 2 te Sambeek. De inrichting is gelegen nabij de Natura 2000-gebieden 'Maasduinen', 'Zeldersche Driessen', 'Boschhuizerbergen' en 'Oeffelter Meent'. De aanvraag is geregistreerd onder zaaknummer 2013-0876.

Op 29 juni 2015, 25 augustus 2015¹ en 18 februari 2016 zijn aanvullende gegevens ontvangen.

2. Procedure en zienswijze

2.1. Procedure

De aanvraag wordt afgehandeld met toepassing van de uniforme openbare voorbereidingsprocedure van afdeling 3.4 van de Algemene wet bestuursrecht. De aanvraag om vergunning en een ontwerp van dit besluit hebben van 6 april 2016 tot en met 17 mei 2016 voor een ieder ter inzage gelegen in het gouvernement te Maastricht (bibliotheek) en het gemeentehuis van de gemeente Boxmeer. Gedurende deze termijn kon een ieder bij het bestuursorgaan schriftelijk dan wel mondeling zienswijzen inbrengen. Het ontwerpbesluit en de kennisgeving konden in genoemde periode tevens worden geraadpleegd via de internetsite van de Provincie Limburg (www.limburg.nl). Binnen de termijn waarin de aanvraag en het ontwerpbesluit ter inzage hebben gelegen zijn geen zienswijzen ingediend.

2.2. Zienswijzen ten aanzien van de aanvraag

Ter voldoening aan het bepaalde in artikel 44, tweede en derde lid, van de Nbw 1998 hebben wij het college van Burgemeester en Wethouders van de gemeente Boxmeer in de gelegenheid gesteld hun zienswijze naar voren te brengen over de aanvraag.

De gemeente Boxmeer heeft geen gebruik gemaakt van de gelegenheid om een zienswijze naar voren te brengen met betrekking tot deze aanvraag.

¹ Op 25 november 2013 is voor dezelfde situatie een aanvraag ingediend bij de provincie Noord-Brabant die is doorgestuurd en op 25 augustus 2015 ontvangen door de provincie Limburg. Gelet op de gewijzigde bevoegdheidsverdeling per 1 juli 2015 zijn Gedeputeerde Staten van Limburg, op grond van artikel 2 respectievelijk artikel 2a van de Nbw 1998, bevoegd om op de aanvraag te beslissen, voor zover het artikel 19d van de Nbw 1998 betreft. De doorgestuurde aanvraag wordt beoordeeld als aanvulling.

3. Beoordelingskader en de beschermde gebieden

3.1. Natuurbeschermingswet 1998 en artikel 6, derde lid, Habitatrichtlijn

Artikel 19d van de Nbw 1998 heeft betrekking op de vergunningplicht in verband met Natura 2000-gebieden (Habitatrichtlijn- en Vogelrichtlijngebieden) binnen en buiten Nederland. Op grond van artikel 19d, eerste lid, van de Nbw 1998 is een vergunning van Gedeputeerde Staten vereist voor de uitvoering van projecten of andere handelingen die de kwaliteit van de natuurlijke habitats en de habitats van soorten in een Natura 2000-gebied kunnen verslechteren of een significant verstorend effect kunnen hebben op de soorten waarvoor het gebied is aangewezen. Zodanige projecten of andere handelingen zijn in ieder geval projecten of handelingen die de natuurlijke kenmerken van het gebied kunnen aantasten.

Bij het beslissen op een aanvraag om een vergunning als bedoeld in artikel 19d, eerste lid, van de Nbw 1998 dient overeenkomstig het bepaalde in artikel 19e van de Nbw 1998 rekening te worden gehouden met de gevolgen die een project of andere handeling kan hebben gelet op de instandhoudingsdoelstellingen van het betrokken Natura 2000-gebied. Tevens kan rekening worden gehouden met vereisten op economisch, sociaal en cultureel gebied, alsmede met regionale en lokale bijzonderheden.

Voor zover een aanvraag om een vergunning als bedoeld in artikel 19d, eerste lid, van de Nbw voorziet in een project of andere handeling welke stikstofdepositie veroorzaakt op voor stikstof gevoelige habitats in een Natura 2000-gebied, is van belang dat op 1 juli 2015 de Programmatische Aanpak Stikstof (PAS) in werking is getreden. De PAS bestaat uit een wijziging van de Nbw 1998, alsmede uit het Besluit grenswaarden programmatische aanpak stikstof, de Regeling programmatische aanpak stikstof en het desbetreffende programma. Doel van de PAS is het vinden van evenwicht tussen ecologie en economie. Daartoe bevat de PAS enerzijds maatregelen die leiden tot een (verdere) afname van stikstofdepositie en het op een redelijke termijn behalen van de instandhoudingsdoelstellingen van de in de PAS opgenomen Natura 2000-gebieden. Anderzijds komt via de PAS een gedeelte van de met de maatregelen bereikte afname van stikstofdepositie weer beschikbaar voor nieuwe economische ontwikkelingen die stikstofdepositie veroorzaken op voor stikstof gevoelige Natura 2000-gebieden.

De PAS voorziet voor aanvragen om een vergunning als bedoeld in artikel 19d, eerste lid, van de Nbw 1998 die zijn ingediend vóór 1 juli 2015, in overgangsrecht. Zo volgt uit artikel 67a van de Nbw 1998 dat de artikelen 19km, 19kn en 19ko onder omstandigheden niet van toepassing zijn op deze categorie vergunningaanvragen. Daarnaast kent het vierde lid van 19km van de Nbw 1998 voor deze aanvragen een specifieke uitzondering op het in het derde lid van dezelfde bepaling opgenomen externe salderingsverbod voor projecten en andere handelingen die betrekking hebben op een inrichting als bedoeld in artikel 1.1 van de Wet milieubeheer en stikstofdepositie veroorzaken op een in de PAS opgenomen Natura 2000-gebied. Als resultaat van een en ander is het regime van de PAS voor een belangrijk gedeelte niet van toepassing op vergunningaanvragen als bedoeld in artikel 19d, eerste lid, van de Nbw 1998 die weliswaar voorzien in het veroorzaken van stikstofdepositie op een in de PAS opgenomen Natura 2000-gebied, maar zijn ingediend vóór 1 juli 2015.

Met inachtneming van het vorenstaande en de huidige jurisprudentie van de Afdeling bestuursrechtspraak van de Raad van State, geldt voor de beoordeling van aanvragen om een vergunning als bedoeld in artikel 19d, eerste lid, van de Nbw 1998 die voorzien in het veroorzaken van stikstofdepositie op voor stikstof gevoelige Natura 2000-gebieden én vallen onder het overgangsrecht van de PAS, in zoverre het volgende.

Voor zover een zodanige vergunningaanvraag voorziet in het veroorzaken van stikstofdepositie op een stikstofgevoelig Habitatrichtlijngebied, kan de vergunning in zoverre worden verleend indien voor de exploitatie van de inrichting niet eerder een vergunning op grond van de Nbw 1998 of de Natuurbeschermingswet (oud) is verleend én de aanvraag niet voorziet in een toename van stikstofdepositie op de voor stikstof gevoelige habitats ten opzichte van de situatie met de laagst toegestane ammoniak/NOx-emissie op grond van de Wet milieubeheer of de Wet algemene bepalingen omgevingsrecht in de periode tussen 7 december 2004 en de datum waarop wordt besloten op de aanvraag (= de referentiesituatie). Voorziet bedoelde aanvraag ten opzichte van voornoemde referentiesituatie (wel) in een toename van stikstofdepositie op de voor stikstof gevoelige habitats in een Habitatrichtlijngebied en is sprake van een project, dan dient ingevolge artikel 19f van de Nbw 1998 een passende beoordeling te worden overgelegd. In een zodanige situatie kan de aangevraagde vergunning in zoverre uitsluitend worden verleend indien door middel van een rechtsgeldige externe saldering, andere mitigerende (beheer)maatregelen of een adequate ecologische onderbouwing uit deze passende beoordeling blijkt dat significante effecten op het betreffende Habitatrichtlijngebied zijn uitgesloten casu quo de zekerheid is verkregen dat de natuurlijke kenmerken van dat gebied niet zullen worden aangetast.

Voor zover een vergunningaanvraag als hier bedoeld voorziet in het veroorzaken van stikstofdepositie op een Vogelrichtlijngebied, dan is het hiervoor gestelde in relatie tot Habitatrichtlijngebieden van overeenkomstige toepassing. Dit laatste met dien verstande dat als referentiesituatie geldt de situatie met de laagst toegestane ammoniak/NOx-emissie op grond van de Hinderwet, de Wet milieubeheer of de Wet algemene bepalingen omgevingsrecht in de periode tussen de datum waarop het desbetreffende gebied ter uitvoering van de Vogelrichtlijn is aangewezen en de datum waarop wordt besloten op de vergunningaanvraag. Let wel: in voorkomend geval dat een Vogelrichtlijngebied is aangewezen vóór 10 juni 1994, dient 10 juni 1994 als begindatum van de bij de referentiesituatie aan te houden periode te worden gehanteerd.

Overigens kán bij de beoordeling van vergunningaanvragen als bedoeld in de artikelen 19d, eerste lid, van de Nbw 1998 die (mede) voorzien in het veroorzaken van stikstofdepositie op een Limburgs Vogelrichtlijngebied, de door ons college bij besluit van 27 november 2012 vastgestelde Beleidslijn "Toetsing stikstofdepositie bij Limburgse Vogelrichtlijngebieden" (verder: de beleidslijn) in aanmerking worden genomen. Voorziet de betreffende vergunningaanvraag in een project en wordt deze beleidslijn in aanmerking genomen, dan dient aan de hand van een aan deze beleidslijn gerelateerde passende beoordeling te worden aangetoond dat voor zover de vergunningaanvraag voorziet in een (tijdelijke) toename van stikstofdepositie op één of meer Limburgse Vogelrichtlijngebieden bedoelde toename in de vorm van een externe saldering of anderszins wordt gemitigeerd. Volgens de beleidslijn geldt daarbij in de regel als toetsmoment 7 december 2004, hetgeen tevens veronderstelt dat in voorkomend geval dat extern wordt gesaldeer, dit dient plaats te vinden met ammoniak/NOx-rechten die op deze datum bij de saldogevende locatie(s) aanwezig waren op grond van de Hinderwet of de Wet milieubeheer.

De beleidslijn "Toetsing stikstofdepositie bij Limburgse Vogelrichtlijngebieden" maakt als bijlage 2 onderdeel uit van dit besluit.

Wordt een vergunningaanvraag (mede) beoordeeld op grond van de artikelen 19e t/m 19h van de Nbw 1998, dan dient er verder op grond van huidige jurisprudentie vanuit te worden gegaan dat bij wijziging of uitbreiding van een bestaande inrichting – waarvoor nog niet eerder een vergunning krachtens de Nbw 1998 is verleend – de aanvraag betrekking dient te hebben op de exploitatie van de gehele inrichting na uitbreiding of wijziging. Daarnaast kan aan de hand van recente uitspraken van de Afdeling bestuursrechtspraak van de Raad van State (uitspraken van 5 november 2014, zaaknummer 201401834/1/R6, 19 december 2014, zaaknummers 201110075/4/R4 en 201201853/3/R4) en 11 maart 2015, zaaknummers 201207642/1 en 201307354/1) worden afgeleid, dat in voorkomend geval dat de kritische depositiewaarden reeds worden overschreden een toename van stikstofdepositie niet per definitie betekent dat de natuurlijke kenmerken van het betreffende Natura 2000-gebied worden aangetast. Of van een zodanige aantasting sprake is casu quo het aangevraagde project het behalen van de instandhoudingsdoelstellingen belemmert, dient ook in een dergelijke situatie beoordeeld te worden aan de hand van alle relevante feiten en omstandigheden.

Ingevolge artikel 15a, tweede lid, van de Nbw 1998 vervalt een besluit houdende de aanwijzing van een Beschermd Natuurmonument voor zover en met ingang van het tijdstip waarop dat Beschermd Natuurmonument deel uitmaakt van een aangewezen Natura 2000-gebied (Vogelrichtlijngebied of Habitatrichtlijngebied). Indien met toepassing van artikel 15a, tweede lid, van de Nbw 1998 een besluit houdende de aanwijzing van een natuurmonument als Beschermd Natuurmonument geheel of gedeeltelijk is vervallen, heeft de instandhoudingsdoelstelling voor het op grond van artikel 10a, eerste lid, aangewezen Natura 2000-gebied mede betrekking op de doelstellingen ten aanzien van het behoud, herstel en ontwikkeling van het natuurschoon of de natuurwetenschappelijke betekenis van het gebied zoals bepaald in het vervallen besluit (zie artikel 15a, derde lid, van de Nbw 1998).

3.2. De kenmerken van de beschermde gebieden

3.2.1. Gebiedsbeschrijving Maasduinen

Natura 2000 Landschap	: <i>Hogere zandgronden</i>
Status	: <i>Habitatrichtlijn + Vogelrichtlijn</i>
Gemeenten	: <i>Bergen, Gennep, Venlo</i>
Oppervlakte	: <i>circa 5.325 ha.</i>

Gebiedsbeschrijving

Bij brief van 19 mei 2003 heeft de minister van Landbouw, Natuur en Voedselkwaliteit het natuurgebied Maasduinen aangemeld bij de Europese Commissie als speciale beschermingszone in het kader van de Habitatrichtlijn, richtlijn 92/43/EEG.

Bij besluit van de minister van Landbouw, Natuurbeheer en Visserij van 24 maart 2000, kenmerk N/2000/341 is natuurgebied Maasduinen aangewezen als Speciale beschermingszone als bedoeld in de Vogelrichtlijn, richtlijn 79/409/EEG.

Bij besluit van de minister van landbouw, Natuurbeheer en Visserij van 20 mei 1994, kenmerk NBLF 944095 is natuurgebied de Hamert aangewezen als Speciale beschermingszone als bedoeld in de Vogelrichtlijn, richtlijn 79/409/EEG.

Het besluit Natura 2000-gebied Maasduinen, inhoudende de aanwijzing als speciale beschermingszone in het kader van de Habitatrichtlijn 92/43/EEG en Vogelrichtlijn 2009/147/EG, is per 4 juni 2013 definitief geworden.

De Maasduinen is een groot, langgerekt natuurgebied in Noord-Limburg, gelegen op het terrassenlandschap tussen de Maas en de Duitse grens. Het gebied strekt zich uit van Heijen (bij Gennepe) tot Schandelo (bij Venlo). Het omvat uitgestrekte heidevelden, jonge bebossingen, vennen en stuifzanden. In de lagere terreindelen, tussen het eigenlijke duingebied en de oostelijk gelegen hoge rand van de Rijnterrassen in Duitsland, liggen natte heidevelden en grotere vencomplexen. Het Maasdal zelf valt grotendeels buiten de begrenzing van het gebied; uitzonderingen zijn enkele fragmenten hardhoutooibos en stroomdal- grasland in het zuiden.

Door de werking van de Maas en de Rijn zijn er terrassen ontstaan die nu nog zichtbaar zijn in het landschap. Extra reliëf is ontstaan door de werking van de wind. In de laag gelegen delen heeft zich veen gevormd, al dan niet bedekt met een dunne laag dekzand. Vennen zijn ontstaan in de laagtes boven ondoorlatende leemlagen. De paraboolduinen, ontstaan uit stuifzand uit de rivierdalen, vormen het karakteristieke landschap van de Hamert en de rest van de Maasduinen. Door de geïsoleerde ligging van de Maasduinen tussen de Maas en de Duitse grens is het gebied niet intensief ontwikkeld. Mede hierdoor is de ecologisch belangrijke overgang van hoog- naar laagterras in het stroomdal in stand gebleven. Hier en der bleven grotere en kleine stukken heide en stuifzand gespaard, waarvan de Berger Heide en de Hamert de grootste gebieden zijn. In de open heide liggen veel vennen, waarin deels hoogveenvegetaties aanwezig zijn. De overgangen van vennen naar natte heide zijn geleidelijk. Langs de Eckelsche Beek liggen hoge steilranden. Ten zuiden van Nieuw-Bergen ligt een restant van een oud kampenlandschap. In de Hamert ligt tevens een hoogveenrestant, het Pikmeeuwenwater. Het zandgebied grenst aan de oostkant in het verleden aan een uitgestrekt veengebied, delen hiervan worden nu hersteld in het natuurontwikkelingsplan Heerenveen. Aan de westkant van de Hamert is in het Maasdal stroomdalgrasland aanwezig. Het meest zuidelijke deelgebied herbergt een Maasmeander met berkenbroekbos.

Aangewezen habitattypen en -soorten en bijbehorende instandhoudingsdoelen

De Maasduinen is aangewezen voor de volgende natuurlijke habitattypen zoals opgenomen in bijlage I van Richtlijn 92/43/EEG; prioritaire habitattypen zijn met een sterretje (*) aangeduid:

- H2310 Stuifzandheiden met struikhei: uitbreiding oppervlakte en verbetering kwaliteit.
- H2330 Zandverstuivingen: uitbreiding oppervlakte en verbetering kwaliteit.
- H3130 Zwakgebufferde vennen: uitbreiding oppervlakte en verbetering kwaliteit.
- H3160 Zure vennen: uitbreiding oppervlakte en verbetering kwaliteit.
- H4010A Vochtige heiden (hogere zandgronden): uitbreiding oppervlakte en verbetering kwaliteit.
- H4030 Droge heiden: uitbreiding oppervlakte en verbetering kwaliteit.
- H6120 *Stroomdalgraslanden: behoud oppervlakte en kwaliteit.
- H7110B *Actieve hoogvenen (heideveentjes): uitbreiding oppervlakte en verbetering kwaliteit.
- H7150 Pioniervegetaties met snavelbiezen: behoud oppervlakte en kwaliteit.
- H91D0 *Hoogveenbossen: behoud oppervlakte en verbetering kwaliteit.
- H91E0C *Vochtige alluviale bossen (beekbegeleidende bossen): behoud oppervlakte en kwaliteit.

De Maasduinen is aangewezen voor de volgende soorten zoals opgenomen in bijlage II van Richtlijn 92/43/EEG:

- H1337 Bever: behoud omvang en kwaliteit leefgebied voor uitbreiding populatie.
- H1831 Drijvende waterweegbree: behoud omvang en kwaliteit biotoop voor behoud populatie.

De Maasduinen is aangewezen voor de volgende vogelsoorten, welke worden beschermd op grond van artikel 4 van Richtlijn 2009/147/EG:

- A224 Nachtzwaluw: behoud omvang en kwaliteit leefgebied met een draagkracht voor een populatie van ten minste 30 paren.
- A236 Zwarte specht: behoud omvang en kwaliteit leefgebied met een draagkracht voor een populatie van ten minste 35 paren.
- A246 Boomleeuwerik: behoud omvang en kwaliteit leefgebied met een draagkracht voor een populatie van ten minste 100 paren.
- A338 Grauw klauwier: uitbreiding omvang en/of verbetering kwaliteit leefgebied met een draagkracht voor een populatie van ten minste 3 paren.
- A004 Dodaars: behoud omvang en kwaliteit leefgebied met een draagkracht voor een populatie van ten minste 50 paren.
- A008 Geoorde fuut: behoud omvang en kwaliteit leefgebied met een draagkracht voor een populatie van ten minste 7 paren.
- A249 Oeverzwaluw: behoud omvang en kwaliteit leefgebied met een draagkracht voor een populatie van ten minste 120 paren.
- A276 Roodborsttapuit: behoud omvang en kwaliteit leefgebied met een draagkracht voor een populatie van ten minste 85 paren.

Beschermd Natuurmonument

Ingevolge artikel 15a, tweede en derde lid, van de Natuurbeschermingswet 1998 vervalt van rechtswege de status van de hieronder opgesomde natuurmonumenten, voor zover gelegen in het Natura 2000-gebied. Het gedeelte buiten het Natura 2000-gebied Maasduinen behoudt de status als Beschermd Natuurmonument.

- Het Beschermd Natuurmonument Groeve Driessen ligt in zijn geheel binnen het Natura 2000-gebied. Het Beschermd Natuurmonument Groeve Driessen is aangewezen op 6 april 1992 (NBLF 92-3667; Stcrt. 1992, nr. 76).
- Het Beschermd Natuurmonument Heideterreinen Bergen ligt binnen het Natura 2000-gebied met uitzondering van het Degensven. Het Beschermd Natuurmonument Heideterreinen Bergen is aangewezen op 16 april 1992 (NBLF 92-4108; Stcrt. 1992).
- Het Degensven, geïsoleerd gelegen ten noordwesten van Nieuw-Bergen en deel van natuurmonument Heideterreinen Bergen, blijft als afzonderlijk Beschermd Natuurmonument voortbestaan.

3.2.2. Gebiedsbeschrijving Zeldersche Driessen

Natura 2000 Landschap	: <i>Rivierengebied</i>
Status	: <i>Habitatrichtlijn</i>
Gemeente	: <i>Gennep</i>
Oppervlakte	: <i>circa 92 ha.</i>

Gebiedsbeschrijving

Bij brief van 19 mei 2003 heeft de minister van Landbouw, Natuur en Voedselkwaliteit het natuurgebied Zeldersche Driessen aangemeld bij de Europese Commissie als speciale beschermingszone in het kader van de Habitatrichtlijn 92/43/EEG. Het besluit Natura 2000-gebied Zeldersche Driessen, inhoudende de aanwijzing als speciale beschermingszone in het kader van de Habitatrichtlijn 92/43/EEG, is per 7 mei 2013 definitief geworden.

De Zeldersche Driessen is gelegen in een binnenbocht van het riviertje de Niers. Het gebied bestaat voor een groot deel uit bos. Het is één van de weinige plaatsen in ons land waar op rivierduinen loofbos met in hoge mate natuurlijke samenstelling wordt aangetroffen. Ook zijn een tweetal kleine heideperceeltjes aanwezig. Het zuidelijk deel van het gebied, direct grenzend aan de Niers, bestaat voornamelijk uit soortenrijk stroomdalgrasland met plantengemeenschappen die karakteristiek zijn voor rivierduinen.

Aangewezen habitattypen en – soorten en bijbehorende instandhoudingdoelen

De Zeldersche Driessen is aangewezen voor de volgende natuurlijke habitattypen zoals opgenomen in bijlage I van Richtlijn 92/43/EEG; prioritaire habitattypen zijn aangeduid met een sterretje (*):

- H6120 *Stroomdalgraslanden: uitbreiding oppervlakte en verbetering kwaliteit.
- H6430C Ruigten en zomen (droge bosranden): uitbreiding oppervlakte en behoud kwaliteit.
- H9120 Beuken-eikenbossen met hulst: behoud oppervlakte en kwaliteit.
- H91F0 Droge hardhoutooibossen: behoud oppervlakte en kwaliteit.

Beschermd Natuurmonument

Het voormalig Beschermd Natuurmonument Zeldersche Driessen valt in het geheel binnen de begrenzing van het Natura 2000-gebied Zeldersche Driessen. Ingevolge artikel 15a, tweede en derde lid, van de Natuurbeschermingswet 1998 vervalt van rechtswege de status van het natuurmonument. Het staatsnatuurmonument Zeldersche Driessen is aangewezen op 26 juni 1973 (NBOR7688; Stcrt. 1973, nr. 129).

3.2.3. Gebiedsbeschrijving Boschhuizerbergen

Natura 2000 Landschap	: <i>Hogere zandgronden</i>
Status	: <i>Habitatrichtlijn</i>
Gemeenten	: <i>Boxmeer, Venray</i>
Oppervlakte	: <i>circa 278 ha.</i>

Gebiedsbeschrijving

Bij brief van 19 mei 2003 heeft de minister van Landbouw, Natuur en Voedselkwaliteit het natuurgebied Boschhuizerbergen aangemeld bij de Europese Commissie als speciale beschermingszone in het kader van de Habitatrichtlijn 92/43/EEG. Het besluit Natura 2000-gebied Boschhuizerbergen, inhoudende de aanwijzing als speciale beschermingszone in het kader van de Habitatrichtlijn 92/43/EEG, is per 4 juni 2013 definitief geworden.

De Boschhuizerbergen vormen een stuifzandgebied in Noord-Limburg, gelegen tussen de Peel en de Maas. De stuifduinen van de Boschhuizerbergen zijn na de laatste ijstijd ontstaan als onderdeel van een uitgestrekt zandgebied in Noord-Limburg en Oost-Brabant. Op deze arme gronden werden weinig begroeide zandverstuivingen en droge heiden aangetroffen, waarin de Jeneverbes lange tijd een algemene verschijning was. Tegen het einde van de 19e eeuw werden in het gebied op grote schaal dennenbossen aangeplant ten behoeve van houtproductie en vastlegging van de open zandgronden. Sindsdien bestaat het gebied uit een complex van naaldbossen, droge heideterreinen, jeneverbesstruwelen en open stuifzand. In het noordwestelijk deel van het gebied bevindt zich een voedselarm ven.

Aangewezen habitattypen en -soorten met bijbehorende instandhoudingsdoelen

De Boschhuizerbergen is aangewezen voor de volgende natuurlijke habitattypen zoals opgenomen in bijlage I van Richtlijn 92/43/EEG:

- H2310 Stuifzandheiden met struikheide: uitbreiding oppervlakte en verbetering kwaliteit.
- H2330 Zandverstuivingen: uitbreiding oppervlakte en behoud kwaliteit.
- H3130 Zwakgebufferde vennen: behoud oppervlakte en kwaliteit.
- H5130 Jeneverbesstruwelen: behoud oppervlakte en verbetering kwaliteit.

3.2.4. Gebiedsbeschrijving Oeffelter Meent

Natura 2000 Landschap	: <i>Rivierengebied</i>
Status	: <i>Habitatrichtlijn</i>
Gemeenten	: <i>Boxmeer en Cuijk</i>
Oppervlakte	: <i>circa 104 ha.</i>

Gebiedsbeschrijving

De Oeffelter Meent is gelegen op een grofzandige oeverwal van een vroegere rivierloop in de uiterwaard van de Maas. Het gebied wordt doorsneden door een gekanaliseerde beek, de Oeffeltsche Raam, die ter plaatse in de Maas uitmondt. Het omvat een aantal hobbelige graslandpercelen. Het ontstane microreliëf en de overgangen van grofzandige afzettingen met grind naar meer kleihoudende bodems naar de randen toe hebben een gevarieerde vegetatie doen ontstaan. Op de zomerdijken komt een aan kalkarme bodem gebonden vorm van stroomdalgrasland voor, die in ons land een beperkte verspreiding heeft. Op voedselrijkere en mogelijk iets vaker overstroomde delen komen glanshaverhooilanden voor. Op de laagste delen en op de voormalige puinstortplaats zijn overstromingsgraslanden en ruigtevegetaties aanwezig.

Aangewezen habitattypen en -soorten met bijbehorende instandhoudingsdoelen

Het gebied Oeffelter Meent is aangewezen als speciale beschermingszone krachtens de Habitatrichtlijn (92/43/EEG) op 25 april 2013. Het gebied is aangewezen voor de volgende habitattypen en/of soorten.

- H6120 *Kalkminnend grasland op dorre zandbodem; verkorte naam Stroomdalgraslanden
- H6510 Laaggelegen schraal hooiland (*Alopecurus pratensis*, *Sanguisorba officinalis*): verkorte naam Glanshaver- en vossenstaarthooilanden betreft het subtype H6510A Glanshaver- en vossenstaarthooilanden (glanshaver).

Voorkomende soorten Habitatrichtlijn:

- H1149 Kleine modderkruiper (*Cobitis taenia*);
- H1166 Kamsalamander (*Triturus cristatus*).

* Prioritaire soorten en/of habitattypen volgens de Habitatrichtlijn; voor deze soorten en/of habitattypen gelden iets andere criteria bij de selectie van Natura 2000-gebieden en een zwaarder beschermingsregime onder de Natuurbeschermingswet 1998 en/of de Flora- en faunawet.

4. Overwegingen

4.1. Aanvraag

De aanvraag heeft betrekking op het wijzigen, uitbreiden en exploiteren van een kalvermesterij van M.L.A.M. Derks, gelegen aan de Oude Waranda 2 te Sambeek. Er wordt vergunning gevraagd voor de situatie als weergegeven in tabel 1.

Type	Code Stal	Aantal dieren	Emissie (kg NH ₃ / dier / jaar)	Totaal (kg NH ₃ / jaar)
Vleeskalveren tot circa 8 maanden	A 4.100	791	3,500	2.768,5
Legkippen en (groot-)ouderdieren van legrassen	E 2.100	90	0,315	28,4
Totaal				2.796,9

Tabel 1 aangevraagde situatie

De 'Code Stal' in tabel 1 en volgende betreft de code zoals opgenomen in de bijlage behorende bij de Regeling ammoniak en veehouderij, zoals laatstelijk gewijzigd 24 juni 2015 (Staatscourant 2015, nr. 16866) en in werking getreden op 1 augustus 2015.

4.2. Habitatrichtlijngebieden

De Habitatrichtlijngebieden 'Maasduinen', 'Zeldersche Driessen', 'Boschhuizerbergen' en 'Oeffelter Meent' zijn op 7 december 2004 aangewezen als speciale beschermingszone onder de Habitatrichtlijn en tevens op de lijst van gebieden van communautair belang geplaatst.

4.2.1. Uitgangssituatie Habitatrichtlijngebieden

'Maasduinen', 'Zeldersche Driessen', 'Boschhuizerbergen' en 'Oeffelter Meent'

De situatie op 7 december 2004 was volgens de op die datum voor de inrichting van de aanvrager vigerende vergunning zoals verleend onder de Wet milieubeheer bij besluit van 21 mei 2002, als weergegeven in tabel 2. Sinds 7 december 2004 is voor deze inrichting bij of krachtens de Wet milieubeheer of de Wet algemene bepalingen omgevingsrecht geen vervangende vergunning verleend of melding gedaan in verband met een activiteit die minder ammoniakemissie tot gevolg heeft. Bijgevolg geldt de situatie op 7 december 2004, als weergegeven in tabel 2, als referentiesituatie.

Type	Code Stal	Aantal dieren	Emissie (kg NH ₃ / dier / jaar)	Totaal (kg NH ₃ / jaar)
Vleeskalveren tot circa 8 maanden	A 4.100	600	3,500	2.100,0
Legkippen en (groot-)ouderdieren van legrassen	E 2.100	90	0,315	28,4
Totaal				2.128,4

Tabel 2 situatie op 7 december 2004 en 24 maart 2000

4.2.2. Externe saldering Habitatrichtlijngebieden

Uit de overlegde passende beoordeling blijkt dat de aanvrager ter mitigatie van de in de aanvraag voorziene toename van stikstofdepositie op de Habitatrichtlijngebieden 'Maasduinen', 'Zeldersche Driessen', 'Boschhuizerbergen' en 'Oeffelter Meent' ten opzichte van de op 7 december 2004 voor de inrichting vigerende vergunning verleend onder de Wet milieubeheer, ammoniakrechten heeft opgekocht van de locatie Oude Waranda 1 te Sambeek. Voor de opgekochte ammoniakrechten van de saldogevende locatie, zoals weergegeven in onderstaande tabel 3, bestond blijkens de bij besluit van 28 september 1973 onder de Hinderwet verleende vergunning toestemming op 7 december 2004. Ook sinds 7 december 2004 heeft voor deze opgekochte ammoniakrechten onverkort toestemming bestaan bij of krachtens de Wet milieubeheer en Wet algemene bepalingen omgevingsrecht.

Tussen de in de aanvraag voorziene toename van stikstofdepositie op voornoemde Habitatrichtlijngebieden en de afname van stikstofdepositie op deze gebieden als gevolg van de voorgestelde saldering, bestaat directe samenhang. Relevant in dit verband is mede dat de onder de Hinderwet verleende vergunning, voor de saldogevende locatie, ter hoogte van de opgekochte ammoniakrechten daadwerkelijk is ingetrokken ten gunste van de voorliggende aanvraag. Dit blijkt uit de brief van de gemeente Boxmeer van 23 juni 2015 naar aanleiding van de beoordeling melding Activiteitenbesluit van 15 september 2014 betreffende het vervallen van de hiervoor aangehaalde vergunning in verband met de voorliggende vergunningaanvraag, waarin de ter mitigatie van de toename opgekochte ammoniakrechten zijn vastgelegd.

Type	Code Stal	Aantal dieren	Emissie (kg NH ₃ / dier / jaar)	Totaal (kg NH ₃ / jaar)
Melk- en kalfkoeien ouder dan 2 jaar	A 1.100	54	13,000	702,0
Vrouwelijk jongvee tot 2 jaar	A 3.100	2	4,400	8,8
Totaal				710,8

Tabel 3 intrekking/vervallen ammoniakrechten Oude Waranda 1 te Sambeek

4.3. Vogelrichtlijngebied

Het Vogelrichtlijngebied 'Maasduinen' is op 24 maart 2000 aangewezen als speciale beschermingszone onder de Vogelrichtlijn. Mede gezien de uitspraak van de Afdeling bestuursrechtspraak van de Raad van State van 7 september 2011 (zaaknummer 201003301/1/R2), geldt als referentiedatum met betrekking tot stikstofdepositie op voornoemd gebied 24 maart 2000.

4.3.1. Uitgangssituatie Vogelrichtlijngebied

'Maasduinen'

De situatie op 24 maart 2000 was volgens de op die datum voor de inrichting van de aanvrager geldende vergunning zoals verleend onder de Wet milieubeheer bij besluit van 28 juli 1998, als weergegeven in tabel 2. Sinds 24 maart 2000 is voor deze inrichting bij of krachtens de Wet milieubeheer of de Wet algemene bepalingen omgevingsrecht geen vervangende vergunning verleend of melding gedaan in verband met een activiteit die minder ammoniakemissie tot gevolg heeft. Bijgevolg geldt de situatie op 24 maart 2000, als weergegeven in tabel 2, als referentiesituatie.

4.3.2. Externe saldering Vogelrichtlijngebied

Uit de overlegde passende beoordeling blijkt dat de aanvrager ter mitigatie van de in de aanvraag voorziene toename van stikstofdepositie op het Vogelrichtlijngebied 'Maasduinen' ten opzichte van de op 24 maart 2000 voor de inrichting vigerende vergunning verleend onder de Wet milieubeheer, ammoniakrechten heeft opgekocht van de locatie Oude Waranda 1 te Sambeek. Voor de opgekochte ammoniakrechten van de saldogevende locatie, zoals weergegeven in tabel 3, bestond blijkens de bij besluit van 28 september 1973 onder de Hinderwet verleende vergunning toestemming op 24 maart 2000. Ook sinds 24 maart 2000 heeft voor deze opgekochte ammoniakrechten onverkort toestemming bestaan bij of krachtens de Wet milieubeheer en Wet algemene bepalingen omgevingsrecht

Tussen de in de aanvraag voorziene toename van stikstofdepositie op voornoemd Vogelrichtlijngebied en de afname van stikstofdepositie op dit gebied als gevolg van de voorgestelde saldering, bestaat directe samenhang. Relevant in dit verband is mede dat de onder de Hinderwet verleende vergunning, voor de saldogevende locatie, ter hoogte van de opgekochte ammoniakrechten daadwerkelijk is ingetrokken ten gunste van de voorliggende aanvraag. Dit blijkt uit de brief van de gemeente Boxmeer van 23 juni 2015 naar aanleiding van de beoordeling melding Activiteitenbesluit van 15 september 2014 betreffende het vervallen van de hiervoor aangehaalde vergunning in verband met de voorliggende vergunningaanvraag, waarin de ter mitigatie van de toename opgekochte ammoniakrechten zijn vastgelegd.

4.4. Effecten op de beschermde natuurgebieden

De inrichting ligt nabij onderstaande beschermde gebieden:

Naam gebied	Afstand in km
Maasduinen (HR 2004 en VR 2000)	2,5
Zeldersche Driessen	7,1
Boschhuizerbergen	8,9
Oeffelter Meent	7,8

Tabel 4 afstand tot de beschermde gebieden

Bij de beoordeling van de vergunningaanvraag wordt getoetst of het project/handeling, gelet op de instandhoudingsdoelstelling(en), de kwaliteit van de natuurlijke habitats en de habitats van soorten kan verslechteren of een significant verstorend effect kan hebben op de soorten waarvoor de gebieden zijn aangewezen.

Zure depositie leidt in voedselarme milieus, zoals die aanwezig zijn in de nabij gelegen natuurgebieden, tot verrijking van het milieu (vermesting). Tevens neemt de zuurgraad toe (verzuring). Deze processen hebben een negatieve invloed op de natuurwaarden.

Het verspreidingsmodel AAgro-Stacks, waarmee de stikstofdepositie op beschermde natuurgebieden kan worden berekend, houdt rekening met de feitelijke omstandigheden van de veehouderijbedrijven en de windrichting. Door de invoer van de feitelijke gegevens van de gebouwen (stallen), zoals onder andere staltype, gebouwhoogte, uittreedsnelheid en het aantal dieren, kan het rekenmodel een (relatief) nauwkeurige weergave maken van de stikstofdepositie op de nabij gelegen natuur.

Om een goed beeld te krijgen van de depositie op de Natura 2000-gebieden is, gebruikmakend van het computermodel AAgro-Stacks, de depositie berekend op verschillende punten. Het dichtstbijzijnde punt per gebied hebben wij overgenomen in tabel 5 (zie ook bijlage 1). Weergegeven is de depositie in de bestaande en aangevraagde situatie.

Naam	X-coördinaat	Y-coördinaat	Depositie uitgangssituatie (mol N / ha / jaar)	Depositie aangevraagde situatie (mol N / ha / jaar)	Afname
Maasduinen	197 449	406 812	5,0	4,9	0,1
Zeldersche Driessen	198 910	411 511	1,0	1,0	0,0
Boschhuizerbergen	198 912	397 136	0,4	0,4	0,0
Oeffelter Meent	193 821	412 912	0,6	0,6	0,0

Tabel 5 depositie op de beschermde gebieden

Uit de berekeningen blijkt dat de stikstofdepositie als gevolg van de aangevraagde situatie in voornoemde beschermde gebieden niet toeneemt.

Uit de aanvraag blijkt verder dat er geen andere - niet aan stikstofdepositie gerelateerde - negatieve effecten (zoals geluid, trillingen, licht, grondwaterstand-/grondwaterkwaliteitveranderingen etc.) te verwachten zijn die de natuurlijke kenmerken van voornoemde beschermde gebieden kunnen aantasten.

4.5. Conclusie

Op grond van bovenstaande beoordeling concluderen wij dat gelet op de instandhoudingdoelstellingen onderhavige door M.L.A.M. Derks te Sambeek aangevraagde activiteiten geen (significante) negatieve effecten zullen veroorzaken op de Natura 2000-gebieden 'Maasduinen', 'Zeldersche Driessen', 'Boschhuizerbergen' en 'Oeffelter Meent'. Het natuurschoon en de natuurwetenschappelijke betekenis zullen geen negatieve gevolgen ondervinden, mits deze vergunning en de daaraan verbonden voorschriften worden nageleefd.

Tegen deze achtergrond is vergunningverlening voor de aangevraagde activiteiten in overeenstemming met het bepaalde in de Natuurbeschermingswet 1998.


5. Besluit

Gelet op het bepaalde in de Natuurbeschermingswet 1998 en voorgaande overwegingen, besluiten wij:

1. aan M.L.A.M. Derks een vergunning krachtens artikel 19d van de Nbw 1998 te verlenen voor het in de nabijheid van de Natura 2000-gebieden 'Maasduinen', 'Zeldersche Driessen', 'Boschhuizerbergen' en 'Oeffelter Meent' wijzigen, uitbreiden en exploiteren van een kalvermesterij zoals aangevraagd d.d. 26 november 2013 met kenmerk 2013-0876 aan de Oude Waranda 2 te Sambeek;
2. aan de vergunning de beperkingen te stellen en voorschriften te verbinden, zoals opgenomen onder hoofdstuk 7;
3. dat de aanvraag en de bijbehorende stukken ontvangen op 27 november 2013, aangevuld op 29 juni 2015, 25 augustus 2015² en 18 februari 2016, deel uitmaken van deze vergunning, behoudens en voor zover daarvan bij dit besluit niet wordt afgeweken.

6. Rechtsbescherming

Als dit besluit uw belang rechtstreeks raakt en u het met de inhoud van dit besluit niet eens bent, kunt u, tegen betaling van de verschuldigde griffierechten, beroep instellen bij de Afdeling bestuursrechtspraak van de Raad van State. U moet dan binnen zes weken na de dag waarop dit besluit ter inzage is gelegd een beroepschrift indienen. Op deze procedure is de Algemene wet bestuursrecht van toepassing. Het beroepschrift moet worden ondertekend en ten minste bevatten: de naam en het adres van de indiener; de datum; een omschrijving van het besluit waartegen het beroep is gericht alsmede de redenen van het beroep (motivering). Het beroepschrift moet worden gericht aan: Raad van State; Afdeling bestuursrechtspraak; Postbus 20019; 2500 EA Den Haag. Als u een beroepschrift heeft ingediend, dan kunt u tevens de Voorzitter van de Afdeling bestuursrechtspraak van de Raad van State verzoeken een voorlopige voorziening te treffen. Voor meer informatie verwijzen wij u naar de internetpagina van de Raad van State, www.raadvanstate.nl. Klik op 'ONZE WERKWIJZE'. Klik op 'Bestuursrechtspraak'.



² / Op 25 november 2013 is voor dezelfde situatie een aanvraag ingediend bij de provincie Noord-Brabant die is doorgestuurd en op 25 augustus 2015 ontvangen door de provincie Limburg. Gelet op de gewijzigde bevoegdheidsverdeling per 1 juli 2015 zijn Gedeputeerde Staten van Limburg, op grond van artikel 2 respectievelijk artikel 2a van de Nbw 1998, bevoegd om op de aanvraag te beslissen, voor zover het artikel 19d van de Nbw 1998 betreft. De doorgestuurde aanvraag wordt beoordeeld als aanvulling.

7. Voorschriften

Aan deze vergunning worden de volgende voorschriften verbonden:

- De vergunning heeft betrekking op het houden van de dieren aantallen op de stalsystemen aan de Oude Waranda 2 te Sambeek zoals weergegeven in onderstaande tabel:

Type	Code stal	Aantal dieren
Vleeskalveren tot circa 8 maanden	A 4.100	791
Legkippen en (groot-)ouderdieren van legrassen	E 2.100	90

De 'Code Stal' in bovenstaande tabel betreft de code zoals opgenomen in de bijlage behorende bij de Regeling ammoniak en veehouderij, zoals laatstelijk gewijzigd 24 juni 2015 (Staatscourant 2015, nr. 16866) en in werking getreden op 1 augustus 2015.

- De vergunning heeft betrekking op de emissie van 2.796,9 kg NH₃ / jaar, resulterend in een stikstofdepositie op de beschermde natuurgebieden, zoals weergegeven in onderstaande tabel:

Naam	X-coördinaat	Y-coördinaat	Depositie (mol N / ha / jaar)
Maasduinen	197 449	406 812	4,9
Zeldersche Driessen	198 910	411 511	1,0
Boschhuizerbergen	198 912	397 136	0,4
Oeffelter Meent	193 821	412 912	0,6

8. Afschriften

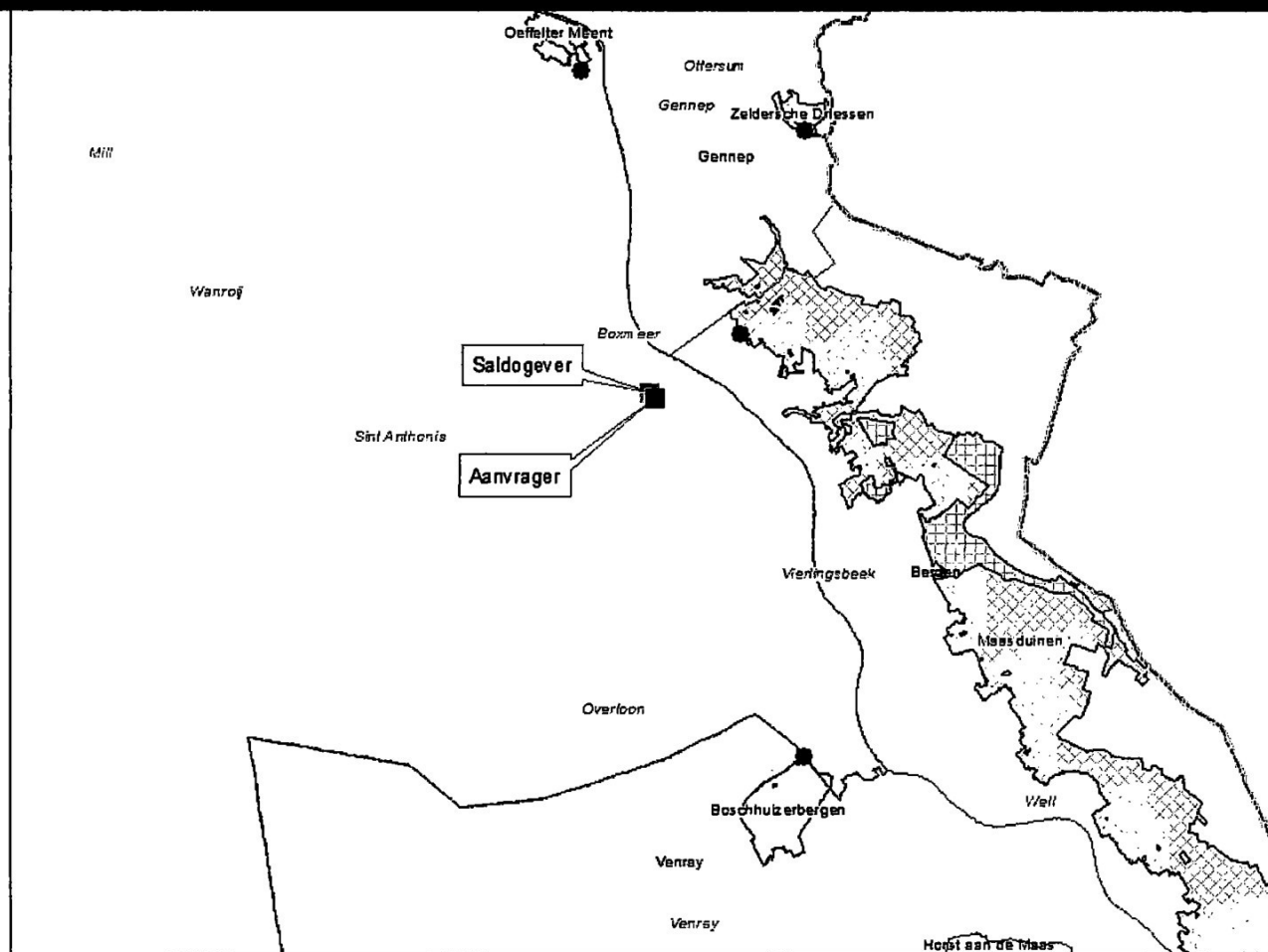
Een afschrift van dit besluit hebben wij verzonden aan:

- M.L.A.M. Derks, Oude Waranda 2, 5836 BC te Sambeek, als besluit op de aanvraag;
- ZLTO B.V., Postbus 100, 5201 AC te 's Hertogenbosch, ter kennisname;
- Burgemeester en Wethouders van de gemeente Boxmeer, Postbus 450, 5830 AL te Boxmeer, ter kennisname;
- Ministerie van Economische Zaken, DG Regio, Postbus 20401, 2500 EK te Den Haag, ter kennisname;
- Gedeputeerde Staten van de provincie Noord-Brabant, p.a. Omgevingsdienst Brabant-Noord, t.a.v. Groene Wetten Vergunningverlening, Postbus 88, 5430 AB te Cuijk, ter kennisname.

Bijlage 1 - Ligging bedrijf en natuurgebieden


Legenda

- Bedrijf
- Rand natuurgebied
- Rijksgrens
- Provinciegrens
- Beschermd natuurmonument
- ▨ Vogelrichtlijngebied
- Habitatrichtlijngebied
- ▤ Vogel- en habitatrichtlijngebied
- ▧ Habitatrichtlijngebied en beschermd natuurmonument
- ▩ Vogel- en habitatrichtlijngebied en beschermd natuurmonument
- Buitenlands Natura 2000-gebied



schaal: 1:127.448 Datum: 18-03-2010

© Provincie Limburg afdeling Geoinformatie en Vastgoed
 Topo: ondergrond © Topografische Dienst Kadaster © Europese Staat

provincie limburg 

Toelichting grondslagen

In dit document kunt u secties vinden die onleesbaar zijn gemaakt. Deze informatie is achterwege gelaten op basis van de Wet open overheid (Woo). De letter die hierbij is vermeld correspondeert met de bijbehorende grondslag in onderstaand overzicht.

J Art. 5.1 lid 2 sub e

Het belang van de openbaarmaking van deze informatie weegt niet op tegen het belang van de eerbiediging van de persoonlijke levenssfeer van betrokkenen