

Verkeersbordenplan



Offroadrit M.C. Ruurlo

27-09-2026

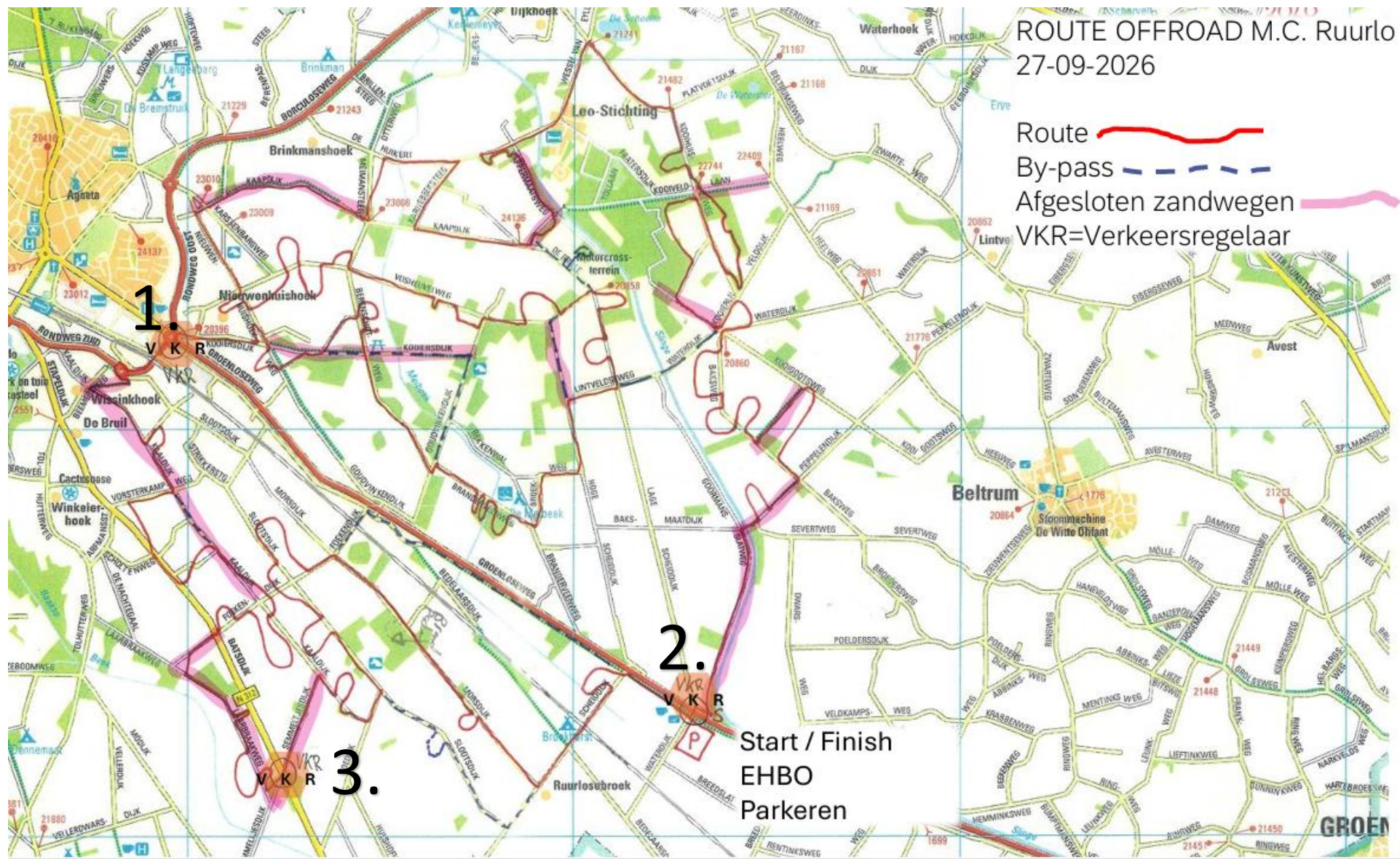
Inhoudsopgave

Routeplan 27-09-2026 3

Plaats van de verkeersregelaars en oversteekpunten 4

Benodigde Borden 8

Plaatsing van de borden..... 8



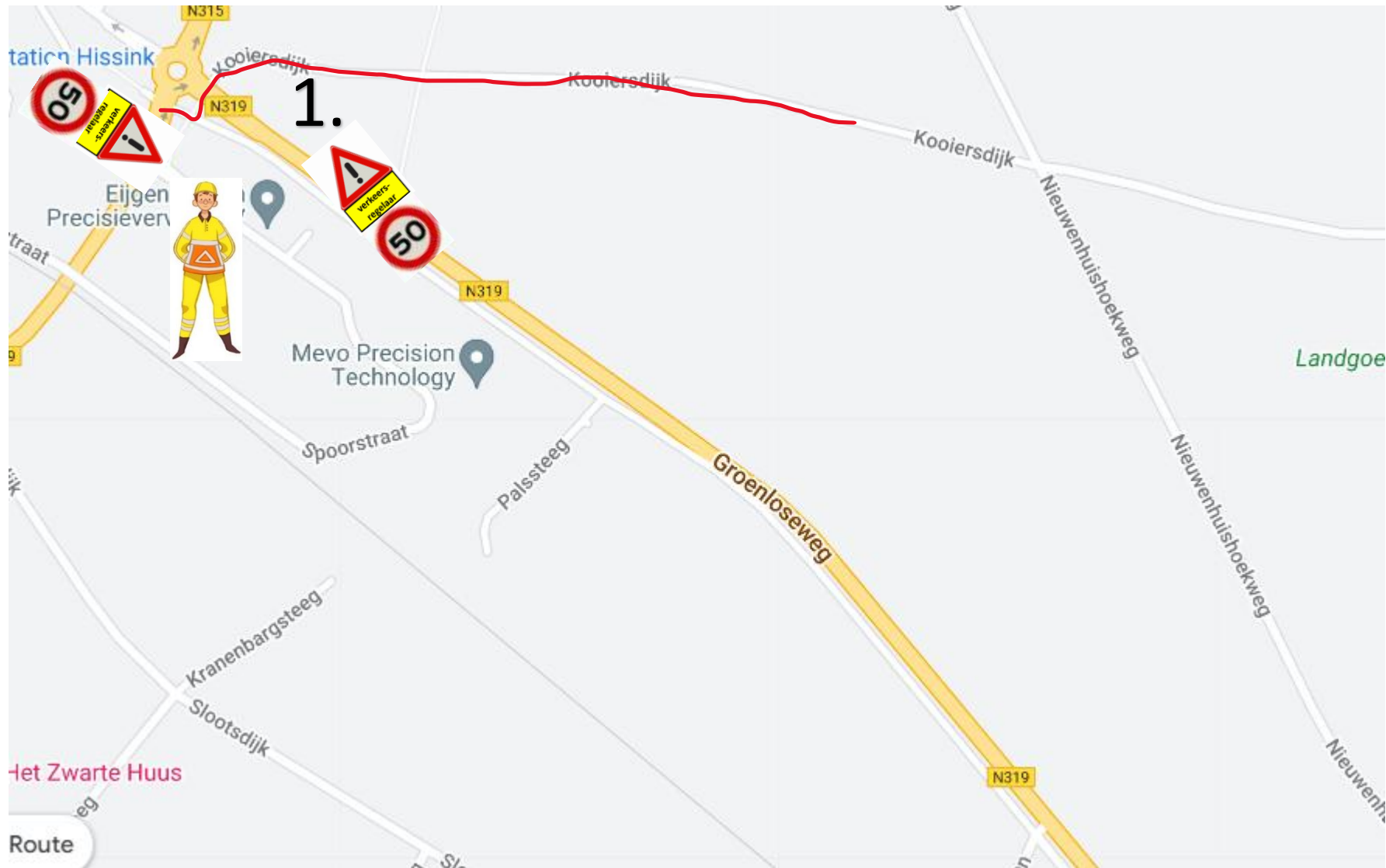
Plaats van de verkeersregelaars en oversteekpunten

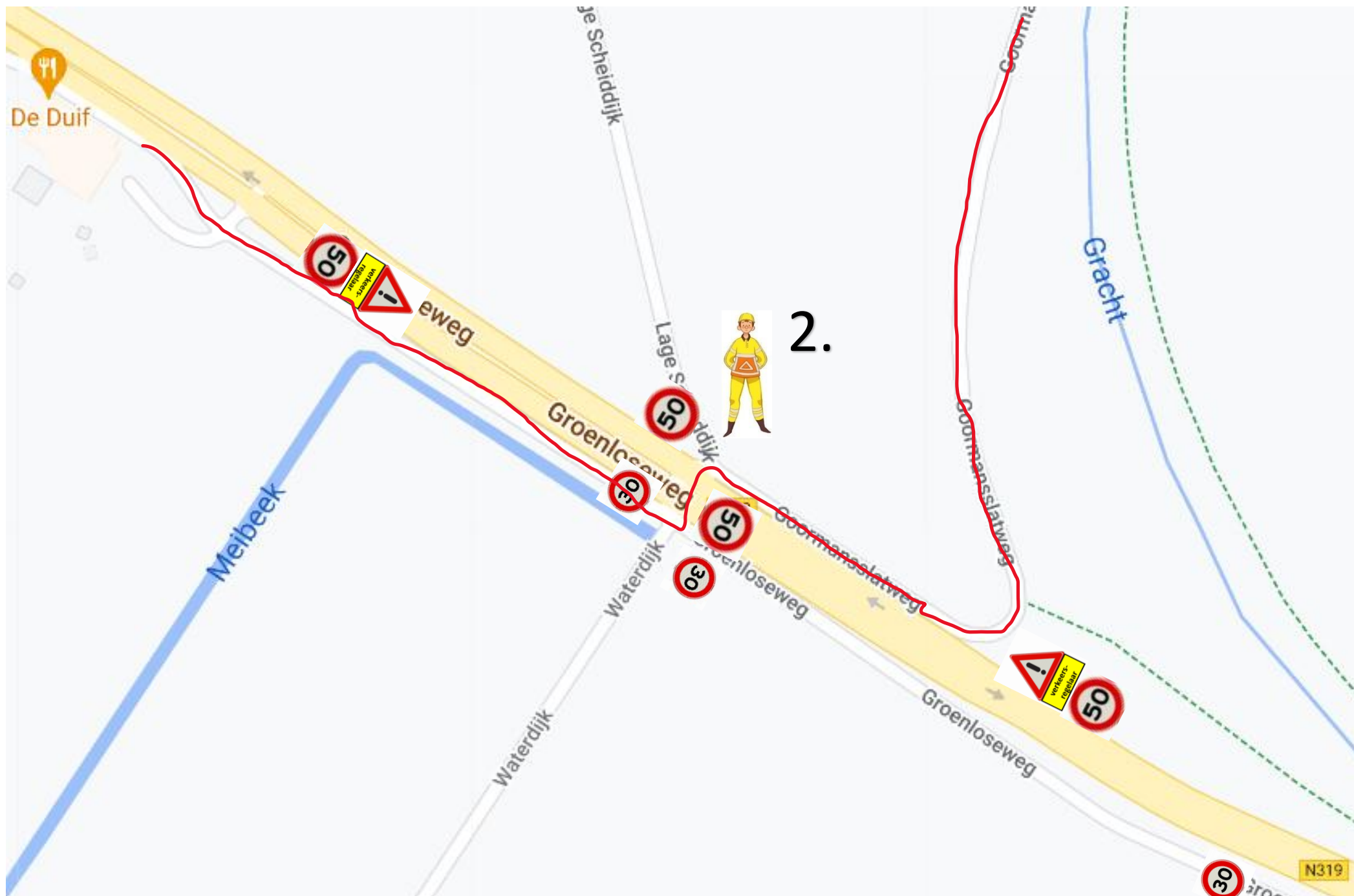
Verkeersregelaars 1 staan bij HMP nabij 21,9 Groenloseweg N319 - Kooiersdijk, Ruurlo, Berkelland (52.078697, 6.463773)

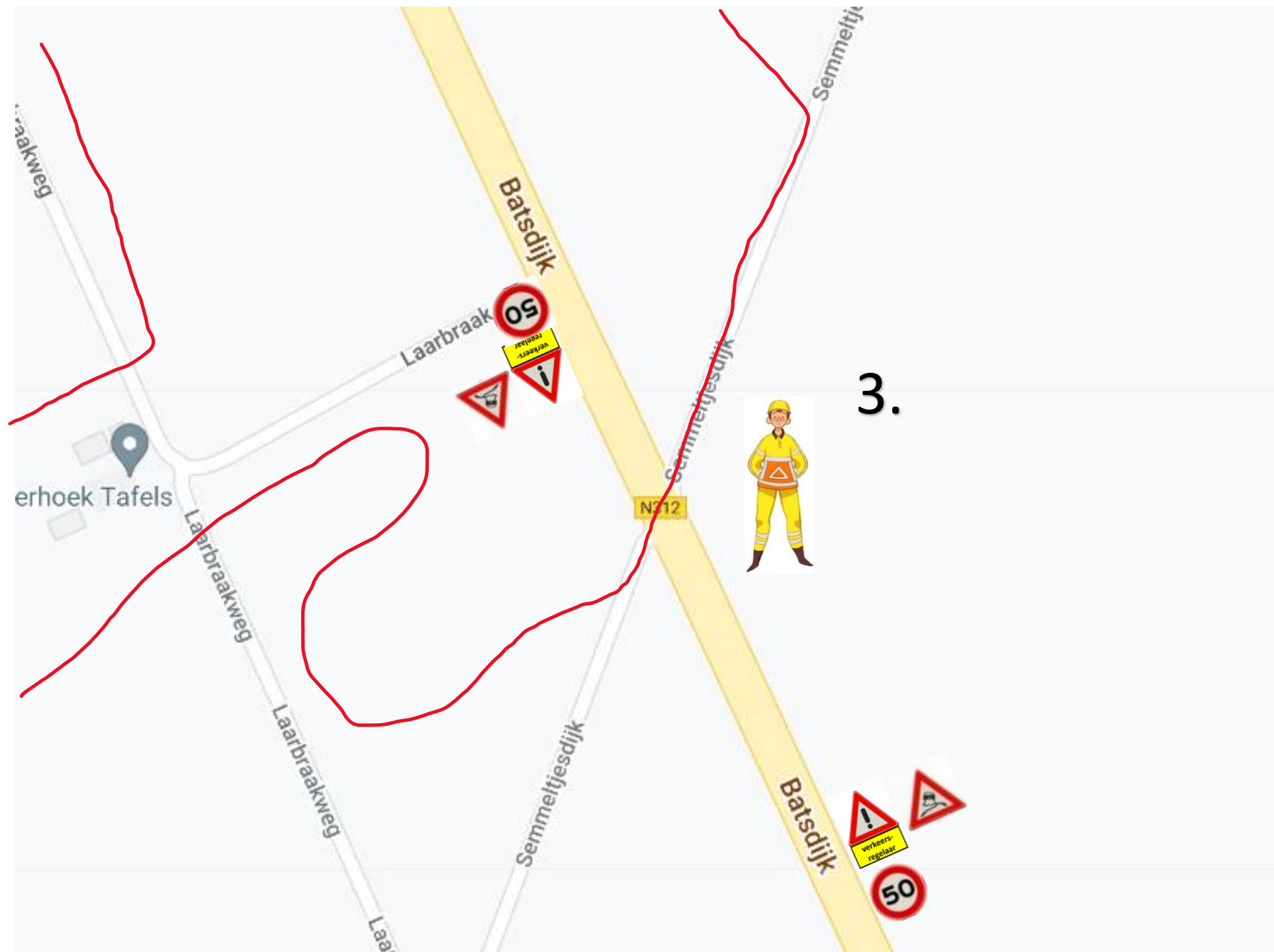
Verkeersregelaars 2 staan bij HMP 26,8 N319 Groenloseweg – Lage Scheiddijk, Ruurlo, Berkelland (52.052638629685774, 6.521711178428983)

Verkeersregelaars 3 staan bij HMP 14,1 N312 Batsdijk – Semmeltjesdijk, Ruurlo, Berkelland (52.048692306551644, 6.475288774399512)

100 mtr vanaf de oversteek plek plaatsen. 1,20mtr tussen de zijkant van de weg en het bord.







3.

Benodigde Borden



6 Stuks



16 Stuks



12 Stuks



6 Stuks

Plaatsing van de borden

Buiten de bebouwde kom

- De afstand van de onderkant van het onderste verkeersbord tot het maaiveld moet tenminste 1.50 mtr. bedragen.
- De afstand van de zijkant van het bord tot de zijkant van de rijbaan of verharding moet minstens 1.20 mtr. bedragen.
- Snelheidsborden 10mtr uit de kruising, waarschuwingsborden 100mtr voor de oversteekplek/kruising
- Het is niet toegestaan om meer dan 2 borden boven elkaar te plaatsen.
- De waarneembaarheid van verkeersborden moet dag en nacht verzekerd zijn.

Borden worden in beginsel haaks ten opzichte van de wegas geplaatst.