

Projectberekening

Dit document geeft een overzicht van de invoer en rekenresultaten van een Projectberekening met AERIUS Calculator. De berekening is uitgevoerd binnen Natura 2000-gebieden, op rekenpunten die overlappen met stikstofgevoelige habitattypen en/of leefgebieden, gekoppeld aan een aangewezen soort, of nog onbekend maar mogelijk wel relevant, en waar tevens sprake is van een overbelaste of bijna overbelaste situatie voor stikstofdepositie.



- [Overzicht](#)
- [Detailgegevens per emissiebron](#)
- [Resultaten](#)
- [Samenvatting situaties](#)

Deze PDF is een digitaal bestand dat weer in te lezen is in AERIUS. Meer toelichting over de PDF en AERIUS kunt u vinden in de handleidingen of op onze website.

Contactgegevens

Rechtspersoon
Inrichtingslocatie

Gemeente Zutphen
--,
-- Zutphen

Activiteit

Omschrijving
Toelichting

2400487
Berekend door SPA WNP ingenieurs

Berekening

AERIUS kenmerk
Datum berekening
Rekenconfiguratie

RuzQ2ykN8N4c
06 maart 2026, 13:32
OwN2000-rekengrid

Totale emissie

Aanlegfase 1.4 - Beoogd
Referentiesituatie - Saldering

Rekenjaar	Emissie NH ₃	Emissie NO _x
2029	18,2 kg/j	508,7 kg/j
2026	168,4 kg/j	-

Resultaten

Aanlegfase 1.4 - Beoogd
Referentiesituatie - Saldering
Gekarteerd oppervlak met toename (ha)
Gekarteerd oppervlak met afname (ha)
Grootste toename
Grootste afname

Hoogste bijdrage	Hexagon	Gebied
0,01 mol N/ha/j	4617164	Rijntakken
0,01 mol N/ha/j	4617164	Rijntakken
-		
-		
-		
-		


Saldering

Afroomfactor

0,35

Aanlegfase 1.4 (Beoogd), rekenjaar 2029

Emissiebronnen

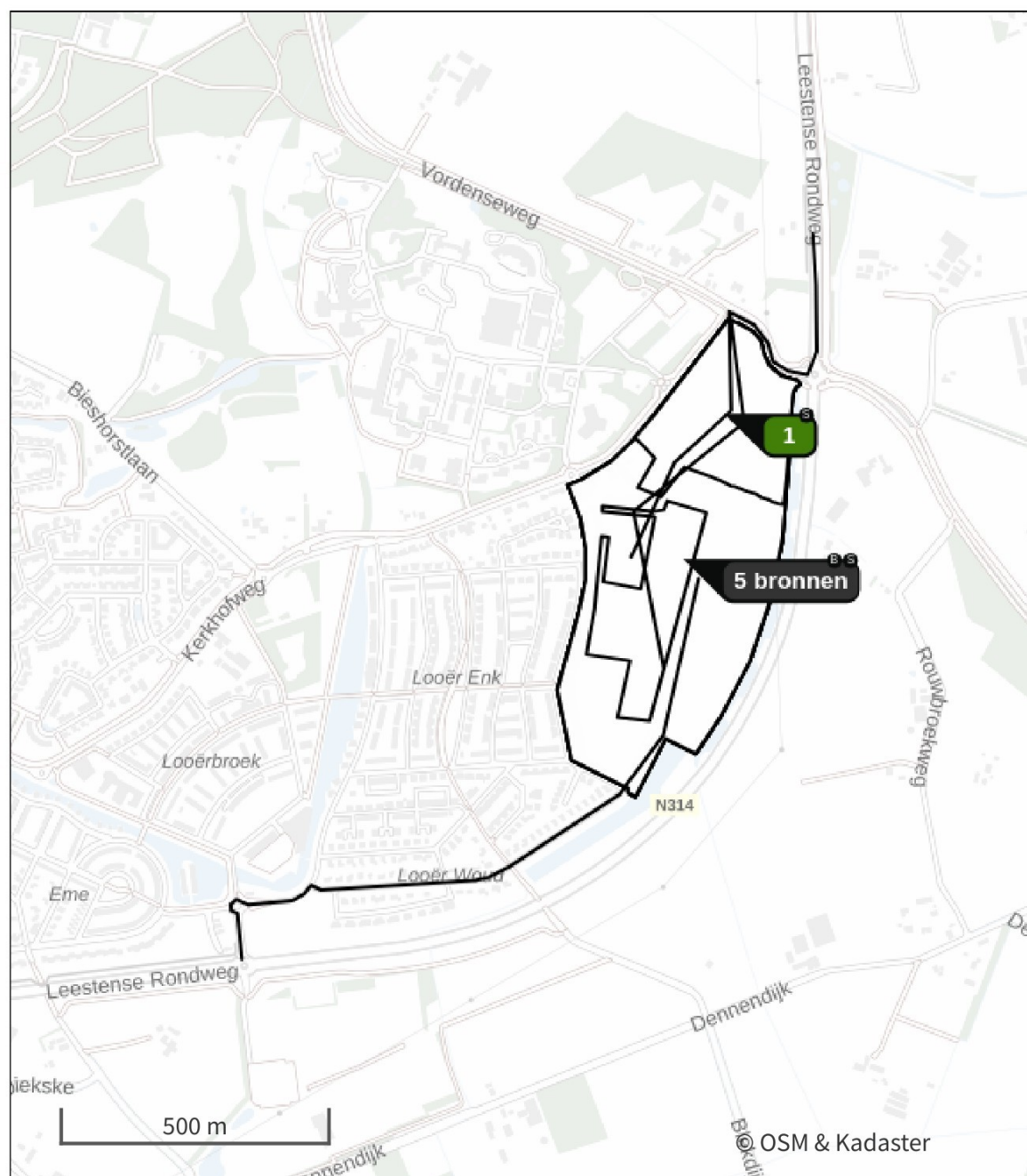
	Emissie NH ₃	Emissie NO _x
1 Mobiele werktuigen Mobiele werktuigen	10,5 kg/j	382,1 kg/j
5 Verkeer Koude start: overig Koude start bouwverkeer	0,2 kg/j	1,1 kg/j
10 Verkeer Koude start: overig Koude start wonen	3,4 kg/j	22,8 kg/j
11 Anders... Stationare vrachtwagens	0,2 kg/j	21,2 kg/j
 Verkeersnetwerk	3,9 kg/j	81,5 kg/j








Referentiesituatie (Saldering), rekenjaar 2026

Emissiebronnen

	Emissie NH ₃	Emissie NO _x
1 Landbouw Landbouwgrond Mestaanwending 1	106,5 kg/j	-
2 Landbouw Landbouwgrond Mestaanwending 2	61,9 kg/j	-

Hoogste af- en toename op (bijna) overbelaste stikstofgevoelige Natura 2000 gebieden.



- | | | | |
|---|---------------------------------|---|--|
|  | Habitatrictlijn |  | Grootste toename (projectberekening) |
|  | Vogelrichtlijn |  | Grootste afname (projectberekening) |
|  | Vogelrichtlijn, Habitatrictlijn |  | Hoogste totaal (achtergrond + projectberekening) |
|  | Niet bepaald | | |

De letters bij de bronlabels op de kaart geven bij welke type situaties de bronnen horen: beoogde situatie (B), referentiesituatie (R) en/of salderingssituatie (S).

Resultaten stikstofgevoelige Natura 2000 gebieden situatie "Aanlegfase 1.4" (Beoogd) incl. saldering e/o referentie

Er zijn geen resultaten voor deze weergave.

Onderstaand is een overzicht opgenomen van alle Natura 2000-gebieden (binnen de maximale rekenafstand van 25 km) waar in de "Beoogde situatie" een bijdrage groter dan 0,00 mol N/ha/j is berekend, maar waar in de "Projectberekening" (=verschilberekening) geen toe- of afname is berekend. Het effect vanuit de "Projectberekening" op deze gebieden is daarmee 0,00 mol N/ha/j.

Rijntakken

Sallandse Heuvelrug

Borkeld

Veluwe

Landgoederen Brummen

Stelkampsveld

Aanlegfase 1.4, Rekenjaar 2029

1 Mobiele werktuigen

Naam	Mobiele werktuigen			NO _x	382,1 kg/j
Locatie	X:214419,9 Y:460627,25			NH ₃	10,5 kg/j
Oppervlakte	25,38 ha				
Naam/Stageklasse	Brandstof- verbruik/AdBlue verbruik	Draaiuren	Uittreedhoogte/Warmteinhoud	Spreiding/Temporele variatie	Stof Emissie
ZUT	0 l/j	644 u/j	<u>0,3 m</u>	<u>0,7 m</u>	NO _x 128,8 kg/j
Zware utiliteitsvoertuigen (meer dan 6L cilinderinhoud) op diesel	0 l/j		<u>0,008 MW</u>	<u>Standaard Profiel Industrie</u>	NH ₃ 0,9 kg/j
Stage-IV, 2014-2018, ≤ 56 kW, diesel, SCR: nee	920 l/j 0 l/j	572 u/j	<u>1,0 m</u> <u>0,006 MW</u>	<u>0,3 m</u> <u>Standaard Profiel Industrie</u>	NO _x 21,3 kg/j NH ₃ 6,9 g/j
Stage-IV, 2014-2018, ≤ 56 kW, diesel, SCR: nee					
Stage-IV, 2014-2018, 75-560 kW, diesel, SCR: ja	39.897 l/j 2.394 l/j	3.334 u/j	<u>2,9 m</u> <u>0,027 MW</u>	<u>0,7 m</u> <u>Standaard Profiel Industrie</u>	NO _x 232,0 kg/j NH ₃ 9,6 kg/j
Stage-IV, 2014-2018, 75-560 kW, diesel, SCR: ja					

2 Verkeer | Rijdend verkeer

Naam	Bouwverkeer		Links	Rechts	NO _x	2,5 kg/j
Locatie	X:214579,81 Y:461038,89		Type scherm	-	NO ₂	0,7 kg/j
Lengte	222,86 m		Hoogte	-	NH ₃	67,6 g/j
Wegtype	Binnen bebouwde kom (normaal)		Afstand tot de weg	-		
Rijrichting	Beide richtingen					
Tunnelfactor	<u>1</u>					
Type hoogteligging	<u>Normaal</u>					
Weghoogte t.o.v. maaiveld	<u>0 m</u>					
Verkeer	Maximum snelheid	Aantal voertuigbewegingen		In file		
Licht verkeer	Voorgeschreven factoren	12.240,0 /jaar		0,0 %		
Middelzwaar vrachtverkeer	Voorgeschreven factoren	0,0 /jaar		0,0 %		
Zwaar vrachtverkeer	Voorgeschreven factoren	2.280,0 /jaar		0,0 %		
Busverkeer	Voorgeschreven factoren	0,0 /jaar		0,0 %		

3 Verkeer | Rijdend verkeer

Naam	Bouwverkeer stagnerend	Links	Rechts	NO _x	11,9 kg/j
Locatie	X:214388,84 Y:460766,24	Type scherm	-	-	NO ₂ 2,8 kg/j
Lengte	761,45 m	Hoogte	-	-	NH ₃ 0,3 kg/j
Wegtype	Binnen bebouwde kom (stagnerend)	Afstand tot de weg	-	-	
Rijrichting	Beide richtingen				
Tunnelfactor	<u>1</u>				
Type hoogteligging	<u>Normaal</u>				
Weghoogte t.o.v. maaiveld	<u>0 m</u>				

Verkeer	Maximum snelheid	Aantal voertuigbewegingen	In file
Licht verkeer	Voorgeschreven factoren	12.240,0 /jaar	0,0 %
Middelwaar vrachtverkeer	Voorgeschreven factoren	0,0 /jaar	0,0 %
Zwaar vrachtverkeer	Voorgeschreven factoren	2.280,0 /jaar	0,0 %
Busverkeer	Voorgeschreven factoren	0,0 /jaar	0,0 %

4 Verkeer | Rijdend verkeer

Naam	Bouwverkeer buitenweg	Links	Rechts	NO _x	2,1 kg/j
Locatie	X:214673,92 Y:461107,53	Type scherm	-	-	NO ₂ 0,6 kg/j
Lengte	270,42 m	Hoogte	-	-	NH ₃ 0,1 kg/j
Wegtype	Buitenweg	Afstand tot de weg	-	-	
Rijrichting	Beide richtingen				
Tunnelfactor	<u>1</u>				
Type hoogteligging	<u>Normaal</u>				
Weghoogte t.o.v. maaiveld	<u>0 m</u>				

Verkeer	Maximum snelheid	Aantal voertuigbewegingen	In file
Licht verkeer	Voorgeschreven factoren	12.240,0 /jaar	0,0 %
Middelwaar vrachtverkeer	Voorgeschreven factoren	0,0 /jaar	0,0 %
Zwaar vrachtverkeer	Voorgeschreven factoren	2.280,0 /jaar	0,0 %
Busverkeer	Voorgeschreven factoren	0,0 /jaar	0,0 %

5 Verkeer | Koude start: overig

Naam	Koude start bouwverkeer	NO _x	1,1 kg/j
Locatie	X:214419,9 Y:460627,25	NH ₃	0,2 kg/j
Oppervlakte	25,38 ha		

Type voertuig	Koude starts
Licht verkeer	4.560,0 /jaar
Middelwaar vrachtverkeer	0,0 /jaar
Zwaar vrachtverkeer	0,0 /jaar
Busverkeer	0,0 /jaar

6 Verkeer | Rijdend verkeer

Naam	wegverkeer zuid	Links	Rechts	NO _x	19,2 kg/j
Locatie	X:213899,6 Y:460009,88	Type scherm	-	-	NO ₂ 2,1 kg/j
Lengte	932,63 m	Hoogte	-	-	NH ₃ 1,2 kg/j
Wegtype	Binnen bebouwde kom (normaal)	Afstand tot de weg	-	-	
Rijrichting	Beide richtingen				
Tunnelfactor	<u>1</u>				
Type hoogteligging	<u>Normaal</u>				
Weghoogte t.o.v. maaiveld	<u>0 m</u>				

Verkeer	Maximum snelheid	Aantal voertuigbewegingen	In file
Licht verkeer	Voorgeschreven factoren	115.355,0 /jaar	0,0 %
Middelwaar vrachtverkeer	Voorgeschreven factoren	239,5 /jaar	0,0 %
Zwaar vrachtverkeer	Voorgeschreven factoren	239,5 /jaar	0,0 %
Busverkeer	Voorgeschreven factoren	0,0 /jaar	0,0 %

7 Verkeer | Rijdend verkeer

Naam	wegverkeer zuid stagnerend	Links	Rechts	NO _x	15,5 kg/j
Locatie	X:214403,88 Y:460382,17	Type scherm	-	-	NO ₂ 1,4 kg/j
Lengte	424,89 m	Hoogte	-	-	NH ₃ 0,6 kg/j
Wegtype	Binnen bebouwde kom (stagnerend)	Afstand tot de weg	-	-	
Rijrichting	Beide richtingen				
Tunnelfactor	<u>1</u>				
Type hoogteligging	<u>Normaal</u>				
Weghoogte t.o.v. maaiveld	<u>0 m</u>				

Verkeer	Maximum snelheid	Aantal voertuigbewegingen	In file
Licht verkeer	Voorgeschreven factoren	115.355,0 /jaar	0,0 %
Middelwaar vrachtverkeer	Voorgeschreven factoren	239,5 /jaar	0,0 %
Zwaar vrachtverkeer	Voorgeschreven factoren	239,5 /jaar	0,0 %
Busverkeer	Voorgeschreven factoren	0,0 /jaar	0,0 %

8 Verkeer | Rijdend verkeer

Naam	wegverkeer noord stagnerend	Links	Rechts	NO _x	26,7 kg/j
Locatie	X:214512,05 Y:460932,85	Type scherm	-	-	NO ₂ 2,4 kg/j
Lengte	734,38 m	Hoogte	-	-	NH ₃ 1,1 kg/j
Wegtype	Binnen bebouwde kom (stagnerend)	Afstand tot de weg	-	-	
Rijrichting	Beide richtingen				
Tunnelfactor	<u>1</u>				
Type hoogteligging	<u>Normaal</u>				
Weghoogte t.o.v. maaiveld	<u>0 m</u>				

Verkeer	Maximum snelheid	Aantal voertuigbewegingen	In file
Licht verkeer	Voorgeschreven factoren	115.355,0 /jaar	0,0 %
Middelwaar vrachtverkeer	Voorgeschreven factoren	239,5 /jaar	0,0 %
Zwaar vrachtverkeer	Voorgeschreven factoren	239,5 /jaar	0,0 %
Busverkeer	Voorgeschreven factoren	0,0 /jaar	0,0 %

9 Verkeer | Rijdend verkeer

Naam	wegverkeer noord buitenweg	Links	Rechts	NO _x	3,6 kg/j
Locatie	X:214673,92 Y:461107,53	Type scherm	-	-	NO ₂ 0,4 kg/j
Lengte	270,42 m	Hoogte	-	-	NH ₃ 0,5 kg/j
Wegtype	Buitenweg	Afstand tot de weg	-	-	
Rijrichting	Beide richtingen				
Tunnelfactor	<u>1</u>				
Type hoogteligging	<u>Normaal</u>				
Weghoogte t.o.v. maaiveld	<u>0 m</u>				

Verkeer	Maximum snelheid	Aantal voertuigbewegingen	In file
Licht verkeer	Voorgeschreven factoren	115.355,0 /jaar	0,0 %
Middelwaar vrachtverkeer	Voorgeschreven factoren	239,5 /jaar	0,0 %
Zwaar vrachtverkeer	Voorgeschreven factoren	239,5 /jaar	0,0 %
Busverkeer	Voorgeschreven factoren	0,0 /jaar	0,0 %

10 Verkeer | Koude start: overig

Naam	Koude start wonen	NO _x	22,8 kg/j
Locatie	X:214419,9 Y:460627,25	NH ₃	3,4 kg/j
Oppervlakte	25,38 ha		

Type voertuig	Koude starts
Licht verkeer	95.630,0 /jaar
Middelwaar vrachtverkeer	0,0 /jaar
Zwaar vrachtverkeer	0,0 /jaar
Busverkeer	0,0 /jaar

11 Anders...

Naam	Stationare vrachtwagens	Uittreedhoogte	2,5 m	NO _x	21,2 kg/j
		Warmteinhoud	<u>0,000 MW</u>	NH ₃	0,2 kg/j
Locatie	X:214419,9 Y:460627,25	Spreiding	<u>0,0 m</u>		
Oppervlakte	25,38 ha				
Wijze van ventilatie	Niet geforceerd				
Temporele variatie	Zwaar Verkeer				

Referentiesituatie, Rekenjaar 2026

1 Landbouw | Landbouwgrond

Naam	Mestaanwending 1	Uittreedhoogte	<u>0,5 m</u>	NH ₃	106,5 kg/j
Locatie	X:214497,76	Warmteinhoud	<u>0,000 MW</u>		
	Y:460904,37	Spreiding	<u>0,3 m</u>		
Oppervlakte	6,50 ha				
Wijze van ventilatie	Niet geforceerd				
Temporele variatie	<u>Meststoffen</u>				

Type	Stof	Emissie
 Mestaanwending (dierlijke mest)	NO _x	0,0 kg/j
	NH ₃	106,5 kg/j

2 Landbouw | Landbouwgrond

Naam	Mestaanwending 2	Uittreedhoogte	<u>0,5 m</u>	NH ₃	61,9 kg/j
Locatie	X:214334,09	Warmteinhoud	<u>0,000 MW</u>		
	Y:460528,45	Spreiding	<u>0,3 m</u>		
Oppervlakte	4,49 ha				
Wijze van ventilatie	Niet geforceerd				
Temporele variatie	<u>Meststoffen</u>				

Type	Stof	Emissie
 Mestaanwending (dierlijke mest)	NO _x	0,0 kg/j
	NH ₃	61,9 kg/j

Disclaimer

Hoewel verstrekte gegevens kunnen dienen ter onderbouwing van een vergunningaanvraag, kunnen er geen rechten aan worden ontleend. De eigenaar van AERIUS aanvaardt geen aansprakelijkheid voor de inhoud van de door de gebruiker aangeboden informatie. Bovenstaande gegevens zijn enkel bruikbaar tot er een nieuwe versie van AERIUS beschikbaar is. AERIUS is een geregistreerd handelsmerk in Europa. Alle rechten die niet expliciet worden verleend, zijn voorbehouden.

Rekenbasis

Deze berekening is tot stand gekomen op basis van

AERIUS versie 2025.2_20260206_f42eba0c64

Database versie 2025.2_f42eba0c64_calculator_nl_stable

Voor meer informatie over de gebruikte methodiek en data zie:

<https://link.aerius.nl/website>