

Projectberekening

Dit document geeft een overzicht van de invoer en rekenresultaten van een Projectberekening met AERIUS Calculator. De berekening is uitgevoerd binnen Natura 2000-gebieden, op rekenpunten die overlappen met stikstofgevoelige habitattypen en/of leefgebieden, gekoppeld aan een aangewezen soort, of nog onbekend maar mogelijk wel relevant, en waar tevens sprake is van een overbelaste of bijna overbelaste situatie voor stikstofdepositie.



- [Overzicht](#)
- [Detailgegevens per emissiebron](#)
- [Resultaten](#)
- [Samenvatting situaties](#)

Deze PDF is een digitaal bestand dat weer in te lezen is in AERIUS. Meer toelichting over de PDF en AERIUS kunt u vinden in de handleidingen of op onze website.



Contactgegevens

Rechtspersoon
Inrichtingslocatie

Gemeente Zutphen
--,
-- Zutphen

Activiteit

Omschrijving
Toelichting

2400487
Beoogd Aanleg 1.1_S4kNQ5uaxeGw

Berekening

AERIUS kenmerk
Datum berekening
Rekenconfiguratie

RgUR9tgJJY5U
04 maart 2026, 17:55
OwN2000-rekengrid

Totale emissie

Aanlegfase 1.1 - Beoogd

Rekenjaar	Emissie NH ₃	Emissie NO _x
2026	14,5 kg/j	646,0 kg/j


Resultaten

Aanlegfase 1.1 - Beoogd
Gekarteerd oppervlak met toename (ha)
Gekarteerd oppervlak met afname (ha)
Grootste toename
Grootste afname

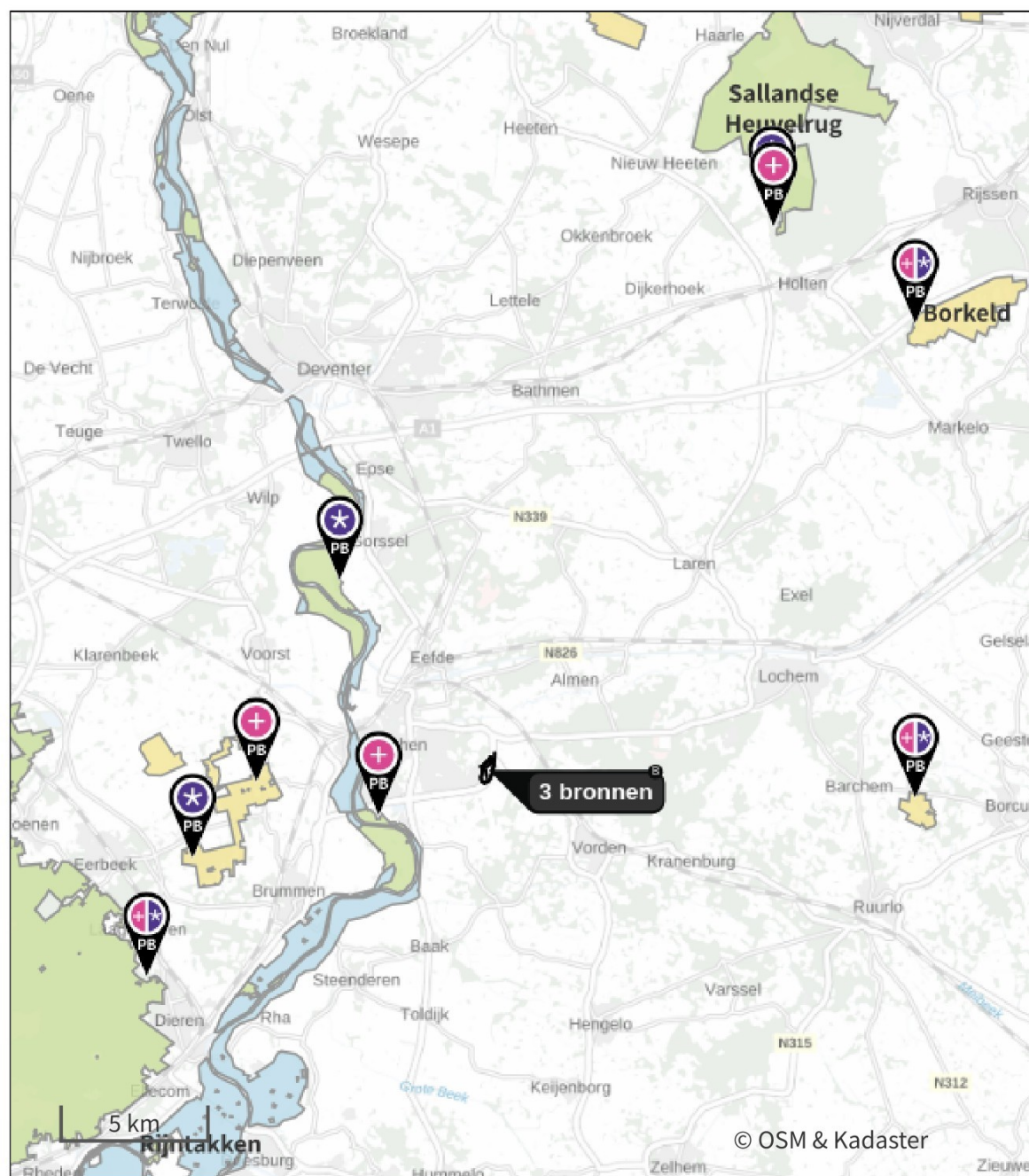
Hoogste bijdrage	Hexagon	Gebied
0,02 mol N/ha/j	4617164	Rijntakken
2.832,08 ha		
0,00 ha		
0,02 mol N/ha/j		
-		








Aanlegfase 1.1 (Beoogd), rekenjaar 2026

Emissiebronnen

		Emissie NH ₃	Emissie NO _x
1	Mobiele werktuigen Mobiele werktuigen	13,6 kg/j	591,1 kg/j
5	Verkeer Koude start: overig Koude starts bouwverkeer	0,1 kg/j	0,7 kg/j
6	Anders... Stationaire vrachtwagens	0,3 kg/j	27,8 kg/j
	Verkeersnetwerk	0,5 kg/j	26,4 kg/j

Hoogste af- en toename op (bijna) overbelaste stikstofgevoelige Natura 2000 gebieden.



- | | | | |
|---|----------------------------------|---|--|
|  | Habitatrichtlijn |  | Grootste toename (projectberekening) |
|  | Vogelrichtlijn |  | Grootste afname (projectberekening) |
|  | Vogelrichtlijn, Habitatrichtlijn |  | Hoogste totaal (achtergrond + projectberekening) |
|  | Niet bepaald | | |

De letters bij de bronlabels op de kaart geven bij welke type situaties de bronnen horen: beoogde situatie (B), referentiesituatie (R) en/of salderingssituatie (S).

Resultaten stikstofgevoelige Natura 2000 gebieden situatie "Aanlegfase 1.1" (Beoogd) incl. saldering e/o referentie

	Berekend (ha gekarteed)	Hoogste totale depositie (mol N/ha/j)	Met toename (ha gekarteed)	Grootste toename (mol N/ha/j)	Met afname (ha gekarteed)	Grootste afname (mol N/ha/j)
Totaal	2.832,08	2.464,12	2.832,08	0,02	0,00	-

Per gebied	Berekend (ha gekarteed)	Hoogste totale depositie (mol N/ha/j)	Met toename (ha gekarteed)	Grootste toename (mol N/ha/j)	Met afname (ha gekarteed)	Grootste afname (mol N/ha/j)
Rijntakken (38)	11,13	1.873,54	11,13	0,02	0,00	-
Veluwe (57)	2.745,23	2.027,08	2.745,23	0,01	0,00	-
Landgoederen Brummen (58)	57,23	1.940,59	57,23	0,01	0,00	-
Sallandse Heuvelrug (42)	12,29	2.464,12	12,29	0,01	0,00	-
Borkeld (44)	3,71	2.055,36	3,71	0,01	0,00	-
Stelkampsveld (60)	2,48	1.992,00	2,48	0,01	0,00	-

Aanlegfase 1.1, Rekenjaar 2026

1 Mobiele werktuigen

Naam	Mobiele werktuigen			NO _x	591,1 kg/j	
Locatie	X:214419,9 Y:460627,25			NH ₃	13,6 kg/j	
Oppervlakte	25,38 ha					
Naam/Stageklasse	Brandstof- verbruik/AdBlue verbruik	Draaiuren	Uittreedhoogte/Warmteinhoud	Spreiding/Temporele variatie	Stof	Emissie
ZUT	0 l/j	1.600 u/j	<u>0,3 m</u>	<u>0,7 m</u>	NO _x	320,0 kg/j
Zware utiliteitsvoertuigen (meer dan 6L cilinderinhoud) op diesel	0 l/j		<u>0,008 MW</u>	<u>Standaard Profiel Industrie</u>	NH ₃	2,4 kg/j
Stage-IV, 2014-2018, 75-560 kW, diesel, SCR: ja	46.978 l/j	3.520 u/j	<u>2,9 m</u>	<u>0,7 m</u>	NO _x	271,1 kg/j
Stage-IV, 2014-2018, 75-560 kW, diesel, SCR: ja	2.819 l/j		<u>0,027 MW</u>	<u>Standaard Profiel Industrie</u>	NH ₃	11,3 kg/j

2 Verkeer | Rijdend verkeer

Naam	Bouwverkeer		Links	Rechts	NO _x	4,1 kg/j
Locatie	X:214579,81 Y:461038,89		Type scherm	-	-	NO ₂ 1,1 kg/j
Lengte	222,86 m		Hoogte	-	-	NH ₃ 82,0 g/j
Wegtype	Binnen bebouwde kom (normaal)		Afstand tot de weg	-	-	
Rijrichting	Beide richtingen					
Tunnelfactor	<u>1</u>					
Type hoogteligging	<u>Normaal</u>					
Weghoogte t.o.v. maaiveld	<u>0 m</u>					
Verkeer	Maximum snelheid	Aantal voertuigbewegingen	In file			
Licht verkeer	Voorgeschreven factoren	7.200,0 /jaar	0,0 %			
Middelzwaar vrachtverkeer	Voorgeschreven factoren	0,0 /jaar	0,0 %			
Zwaar vrachtverkeer	Voorgeschreven factoren	3.600,0 /jaar	0,0 %			
Busverkeer	Voorgeschreven factoren	0,0 /jaar	0,0 %			

3 Verkeer | Rijdend verkeer

Naam	Bouwverkeer stagnerend		Links	Rechts	NO _x	19,0 kg/j
Locatie	X:214388,84 Y:460766,24		Type scherm	-	-	NO ₂ 4,6 kg/j
Lengte	761,45 m		Hoogte	-	-	NH ₃ 0,3 kg/j
Wegtype	Binnen bebouwde kom (stagnerend)		Afstand tot de weg	-	-	
Rijrichting	Beide richtingen					
Tunnelfactor	<u>1</u>					
Type hoogteligging	<u>Normaal</u>					
Weghoogte t.o.v. maaiveld	<u>0 m</u>					
Verkeer	Maximum snelheid	Aantal voertuigbewegingen	In file			
Licht verkeer	Voorgeschreven factoren	7.200,0 /jaar	0,0 %			
Middelzwaar vrachtverkeer	Voorgeschreven factoren	0,0 /jaar	0,0 %			
Zwaar vrachtverkeer	Voorgeschreven factoren	3.600,0 /jaar	0,0 %			
Busverkeer	Voorgeschreven factoren	0,0 /jaar	0,0 %			

4 Verkeer | Rijdend verkeer

Naam	Bouwverkeer buitenweg		Links	Rechts	NO _x	3,3 kg/j
Locatie	X:214673,92 Y:461107,53	Type scherm	-	-	NO ₂	0,9 kg/j
Lengte	270,42 m	Hoogte	-	-	NH ₃	0,1 kg/j
Wegtype	Buitenweg	Afstand tot de weg	-	-		
Rijrichting	Beide richtingen					
Tunnelfactor	<u>1</u>					
Type hoogteligging	<u>Normaal</u>					
Weghoogte t.o.v. maaiveld	0 m					

Verkeer	Maximum snelheid	Aantal voertuigbewegingen	In file
Licht verkeer	Voorgeschreven factoren	7.200,0 /jaar	0,0 %
Middelzwaar vrachtverkeer	Voorgeschreven factoren	0,0 /jaar	0,0 %
Zwaar vrachtverkeer	Voorgeschreven factoren	3.600,0 /jaar	0,0 %
Busverkeer	Voorgeschreven factoren	0,0 /jaar	0,0 %

5 Verkeer | Koude start: overig

Naam	Koude starts bouwverkeer	NO _x	0,7 kg/j
Locatie	X:214419,9 Y:460627,25	NH ₃	0,1 kg/j
Oppervlakte	25,38 ha		

Type voertuig	Koude starts
Licht verkeer	2.700,0 /jaar
Middelzwaar vrachtverkeer	0,0 /jaar
Zwaar vrachtverkeer	0,0 /jaar
Busverkeer	0,0 /jaar

6 Anders...

Naam	Stationaire vrachtwagens	Uittreedhoogte	2,5 m	NO _x	27,8 kg/j
		Warmteinhoud	<u>0,000 MW</u>	NH ₃	0,3 kg/j
Locatie	X:214419,9 Y:460627,25	Spreiding	<u>0,0 m</u>		
Oppervlakte	25,38 ha				
Wijze van ventilatie	Niet geforceerd				
Temporele variatie	Zwaar Verkeer				

Disclaimer

Hoewel verstrekte gegevens kunnen dienen ter onderbouwing van een vergunningaanvraag, kunnen er geen rechten aan worden ontleend. De eigenaar van AERIUS aanvaardt geen aansprakelijkheid voor de inhoud van de door de gebruiker aangeboden informatie. Bovenstaande gegevens zijn enkel bruikbaar tot er een nieuwe versie van AERIUS beschikbaar is. AERIUS is een geregistreerd handelsmerk in Europa. Alle rechten die niet expliciet worden verleend, zijn voorbehouden.

Rekenbasis

Deze berekening is tot stand gekomen op basis van

AERIUS versie 2025.2_20260206_f42eba0c64

Database versie 2025.2_f42eba0c64_calculator_nl_stable

Voor meer informatie over de gebruikte methodiek en data zie:

<https://link.aerius.nl/website>