



Reddyn B.V.
T.a.v. [REDACTED]
Utrechtseweg 68
6812 AH ARNHEM

: VERZONDEN 20 MEI 2026

Zaaknummer : OMG-068285/Z25-0806091
Behandelaar : [REDACTED]
DSO-nummer : 2025111001752
Betreft : Besluit Flora- en fauna-activiteit voor Oterleek Huygendijk 43
Locatie : Huygendijk 43 te Oterleek, gemeente Alkmaar
Vergunninghouder : Liander N.V.

Geachte [REDACTED],

Op 10 november 2025 hebben wij uw aanvraag voor een omgevingsvergunning ontvangen voor het project 'Oterleek Huygendijk 43'. Uw aanvraag is geregistreerd onder zaaknummer OMG-068285/Z25-0806091. Het project betreft herinrichting en uitbreiding van een elektriciteitsstation met een nieuw 50kV gebouw. De locatie van deze ontwikkeling betreft Huygendijk 43 te Oterleek, zoals weergegeven in bijlage 3 bij dit besluit.

De aanvraag gaat over een flora- en fauna-activiteit.

Hierbij ontvangt u het besluit op uw aanvraag voor een omgevingsvergunning. Bij het besluit horen bijlagen. Aan deze vergunning zijn voorschriften verbonden. De voorschriften zijn opgenomen in bijlage 1 bij dit besluit. De onderbouwing van deze vergunning is te vinden in bijlage 2 bij dit besluit. Lees de bijlagen en bewaar alles goed.

Besluit

Voor het project 'Oterleek Huygendijk 43' besluiten wij namens Gedeputeerde Staten van Noord-Holland aan Reddyn B.V. de aangevraagde omgevingsvergunning voor een flora- en fauna-activiteit te verlenen. Dit doen wij op grond van artikel 4.6, eerste lid, aanhef en onder e van het Ob¹. Het betreft een omgevingsvergunning voor een flora- en fauna-activiteit als genoemd in artikel 5.1, tweede lid, aanhef en onder g, van de Ow. Het gaat om herinrichting en uitbreiding van een elektriciteitsstation met een nieuw 50kV gebouw op de locatie Huygendijk 43 te Oterleek.

Het gaat hierbij om een omgevingsvergunning voor de volgende schadelijke handelingen en beschermde soorten:

- het opzettelijk vangen van exemplaren van de rugstreeppad (artikel 11.46, eerste lid, aanhef en onder a, van het Bal);
- het opzettelijk verstoren van exemplaren van de rugstreeppad (artikel 11.46, eerste lid, aanhef en onder b, van het Bal);
- het beschadigen of vernielen van voortplantingsplaatsen of rustplaatsen van exemplaren van de rugstreeppad (artikel 11.46, eerste lid, aanhef en onder d, van het Bal).

¹ In dit besluit worden verschillende afkortingen gebruikt voor wetgevingen. Het gaat hierbij om de volgende afkortingen:
Ow: Omgevingswet, Ob: Omgevingsbesluit, Or: Omgevingsregeling, Bal: Besluit activiteit leefomgeving, Bkl: Besluit kwaliteit leefomgeving, Awb: Algemene wet bestuursrecht

Wij besluiten **géén** omgevingsvergunning te verlenen voor de volgende schadelijke handelingen en soorten:

- het opzettelijk beschadigen of vernielen van vaste voortplantingsplaatsen of rustplaatsen van exemplaren van de bunzing, hermelijn en wezel (artikel 11.54, eerste lid, aanhef en onder b, van het Bal).

Aan deze omgevingsvergunning hebben we voorschriften verbonden. Deze staan in bijlage 1 van dit besluit. De voorschriften maken integraal deel uit van deze omgevingsvergunning. U dient zich aan deze voorschriften te houden. De voorschriften richten zich voornamelijk op maatregelen om het leefgebied voor de kleine marterachtigen weer terug te brengen, en voorkomen van doden en verwonden van exemplaren van de rugstreeppad.

Geldigheid

Dit besluit is geldig vanaf 1 april 2026 tot en met 1 april 2028.

Publicatie

Een kennisgeving van dit besluit publiceren wij op www.officielebekendmakingen.nl.

Leges

Voor het in behandeling nemen van uw aanvraag brengen wij kosten in rekening. U ontvangt in een aparte brief een factuur met de betalingsgegevens. Op de factuur staat ook hoe u bezwaar kunt maken tegen de kosten.

Meer informatie

Voor meer informatie kunt u contact opnemen met de Omgevingsdienst Noord-Holland Noord (OD NHN) via postbus@odnhn.nl of 088-102 13 00. Wij verzoeken u hierbij het zaaknummer (OMG-068285/Z25-0806091) te vermelden.

Hoogachtend,



lolland,

ng, team natuur – hout, flora en fauna
oord (OD NHN)

Bijlage:

- Bijlage 1: Voorschriften en beperkingen bij besluit met kenmerk OMG-068285
- Bijlage 2: Onderbouwing van het besluit met kenmerk OMG-068285
- Bijlage 3: Plangebied
- Bijlage 4 alternatief leefgebied
- Bijlage 5 amfibieënscherp

Kopie aan:

- Toezicht en handhaving OD NHN

Rechtsbescherming

U en andere belanghebbenden die het niet eens zijn met dit besluit, kunnen binnen 6 weken, gerekend vanaf de dag na datum van verzending van dit besluit, een bezwaarschrift indienen bij gedeputeerde staten van Noord-Holland, ter attentie van de secretaris van de Hoor- en adviescommissie, Postbus 3007, 2001 DA HAARLEM.

Het bezwaarschrift moet in ieder geval het volgende bevatten:

- uw naam, adres, postcode en woonplaats;
- de datum;
- over welk besluit het gaat (u kunt het beste een kopie van dit besluit bijsluiten);
- de redenen waarom u het niet eens bent met het besluit;
- uw handtekening.

U kunt ook digitaal een bezwaarschrift indienen bij gedeputeerde staten van Noord-Holland. Kijkt u daarvoor op: https://www.noord-holland.nl/Loket/Bezwaar_en_klachten. Voor het indienen van een digitaal bezwaarschrift moet u wel beschikken over een elektronische handtekening (DigiD).

Het indienen van een bezwaarschrift schorst de werking van dit besluit niet. Indien onverwijld spoed dit vereist, kunt u de voorzieningenrechter van de Rechtbank Noord-Holland, Sectie bestuursrecht, Postbus 1621, 2003 BR HAARLEM vragen om een voorlopige voorziening te treffen. U kunt het verzoekschrift ook digitaal bij de rechtbank indienen via <http://loket.rechtspraak.nl/bestuursrecht>. Daarvoor moet u wel beschikken over een elektronische handtekening (DigiD). Voor meer informatie verwijzen wij naar www.rechtspraak.nl. Voor de behandeling van het verzoek wordt griffierecht geheven.

De provincie wil bezwaren tegen besluiten graag op informele wijze behandelen. Als uw bezwaar in aanmerking komt voor deze informele behandeling nemen wij op korte termijn telefonisch contact met u op. In verband hiermee verzoeken wij u om in uw bezwaarschrift het telefoonnummer te vermelden waarop u overdag bereikbaar bent. Voor meer informatie over de informele behandeling kunt u telefonisch contact opnemen met provincie Noord-Holland.

Bijlage 1: Voorschriften en beperkingen bij besluit met kenmerk OMG-068285

Op grond van artikel 5.34, eerste lid, in samenhang gelezen met artikel 5.18, eerste lid, van de Ow verbinden wij de navolgende voorschriften en beperkingen aan dit besluit.

Algemene voorschriften

1. De omgevingsvergunning wordt slechts voor de in het besluit genoemde soorten beschreven schadelijke handelingen verleend.
2. Deze omgevingsvergunning geldt alleen voor de werkzaamheden die conform de aanvraag worden uitgevoerd, voor zover in deze omgevingsvergunning zelf niet anders is aangegeven.
3. Onder werkzaamheden wordt verstaan: alle handelingen die het projectgebied aantasten. Dit is inclusief de voorbereidende werkzaamheden (inclusief asbestsanering), werkzaamheden die dienen tot het ongeschikt maken van leefgebied, mitigerende en compenserende activiteiten.
4. De vergunninghouder dient direct contact op te nemen met Omgevingsdienst Noord-Holland Noord indien bij het uitvoeren van de werkzaamheden van het project andere beschermde soorten dan de genoemde soorten in de aanvraag worden aangetroffen of andere handelingen of werkzaamheden dan bedoeld in voorschriften 1 en 2 noodzakelijk zijn.
5. Indien de mitigerende/compenserende maatregelen niet worden toegepast zoals in dit besluit is weergegeven en/of als de vergunninghouder voornemens is om de werkzaamheden of de planning van de werkzaamheden niet conform de aanvraag uit te voeren, dient contact opgenomen te worden met de Omgevingsdienst Noord-Holland Noord.
6. Deze omgevingsvergunning kan uitsluitend gebruikt worden door (medewerkers van) de vergunninghouder of in opdracht van de vergunninghouder handelende (rechts-)personen. De vergunninghouder blijft daarbij verantwoordelijk en aansprakelijk voor de juiste naleving van deze omgevingsvergunning.
7. Tijdens de uitvoering van de werkzaamheden dient een afschrift van deze omgevingsvergunning op de locatie van de werkzaamheden aanwezig te zijn en op verzoek te worden getoond aan de daartoe bevoegde toezichthouders of opsporingsambtenaren. De genoemde omgevingsvergunning mag langs elektronische weg, leesbaar worden getoond.
8. De werkzaamheden en voorschriften dienen te worden uitgevoerd onder begeleiding van een ecologisch deskundige² op het gebied van de soorten waarvoor deze omgevingsvergunning is verleend.
9. De vergunninghouder dient een ecologisch werkprotocol op te (laten) stellen waarin de in de omgevingsvergunning genoemde voorschriften zijn opgenomen. Alle betrokken partijen, met name ook de uitvoerenden op de bouw- of projectlocatie, dienen van het werkprotocol op de hoogte gesteld te worden.

Meldingsplicht

10. De vergunninghouder dient minimaal 5 werkdagen voorafgaand aan de werkzaamheden de start van de werkzaamheden te melden bij de Omgevingsdienst Noord-Holland Noord (OD NHN). De melding dient plaats te vinden via het digitale meldformulier 'Formulier start ruimtelijke ingreep' op de website van de OD NHN. Met de melding dient u ook het ecologisch werkprotocol mee te sturen.

Specifieke voorschriften rugstreeppad

11. De vergunninghouder dient voorafgaand aan de werkzaamheden ten behoeve van land- en overwinteringsbiotoop een zandhoop aan te leggen. Deze zandhoop dient minimaal 2 m lang, minimaal 1 m breed en minimaal 1 m hoog te zijn. De zandhoop dient te worden gerealiseerd op de locatie zoals weergegeven in bijlage 4 van dit besluit.
12. Rondom het gehele plangebied dient een amfibieënscherm te worden gerealiseerd. Het plangebied is weergegeven in bijlage 4 van dit besluit. Het amfibieënscherm dient onder fysieke begeleiding van een ecologisch deskundige te worden geplaatst.
13. Het amfibieënscherm dient conform richtlijnen van het Kennisdocument Rugstreeppad van BIJ12³ te worden gerealiseerd. Zodoende dient het scherm minimaal 50cm boven grondniveau uit te komen, en minimaal 10cm te worden ingegraven waarbij de bevestigingspaaltjes aan de binnenzijde van het scherm rond het projectgebied staan.

² www.rvo.nl/onderwerpen/buiten-werken/ecologisch-deskundige

³ www.bij12.nl/wp-content/uploads/2023/11/Kennisdocument-Rugstreeppad.pdf

14. Binnen een strook van minimaal 50cm breed aan de buiten- en binnenzijde van het amfibieënscherf dient in de actieve periode van de rugstreeppad (1 april tot en met 15 oktober) de vegetatie kort gemaaid te zijn (maximaal 10cm hoog) en kort gehouden te worden zodat het overklimmen door de rugstreeppad en andere fauna wordt voorkomen en deze het werkterrein kunnen bereiken. De overige vegetatie binnen het plangebied dient eveneens kort gemaaid te zijn (maximaal 10cm hoog).
15. Vanaf het moment dat het amfibieënscherf geplaatst is, dient in de actieve periode van de rugstreeppad (1 april tot en met 15 oktober) minimaal één keer per week het amfibieënscherf gecontroleerd te worden op gebreken. Onder gebreken worden onder meer kierende, ingezakte en te lage schermen, maar ook aanliggend dan wel overhangend bouw materiaal, afval of vegetatie verstaan.
Afhankelijk van het seizoen en de weersomstandigheden kunnen deze periodes langer dan wel korter zijn. De geschiktheid van de periode voor het uitvoeren van de werkzaamheden dient te worden bepaald door een ecologisch deskundige.
16. De vergunninghouder dient in de actieve periode van de rugstreeppad bij de in- en uitgang van de bouwplaats amfibieënrooster of een 'wegklapbaar' deelscherf in te zetten, op de locaties zoals weergegeven in bijlage 5 bij dit besluit. Het wegklapbare deelscherf dient aan het einde van elke werkdag (voor zonsondergang) te worden teruggeplaatst. Hierbij dient de onderkant te worden vastgezet.
17. Gebreken aan het amfibieënscherf, zoals beschreven in voorschrift 15, dienen direct te worden hersteld.
18. Aangetroffen gebreken of mankementen aan het amfibieënscherf (zie voorschrift 15) dienen te worden bijgehouden in een logboek. In het logboek dienen minimaal de volgende gegevens te worden opgenomen:
 - datum, tijdstip en locatie van geconstateerde gebrek;
 - aard en omvang van het gebrek;
 - foto's van het gebrek en locatie eventueel ondersteund met kaartmateriaal;
 - paraaf en datum wanneer herstel is uitgevoerd.Het logboek dient op verzoek direct te worden getoond aan de daartoe bevoegde toezichthouders of opsporingsambtenaren.
19. Aanwezige individuen van de rugstreeppad binnen de amfibieënschermen dienen te worden weggevangen met behulp van vangemmers, welke circa om de 25 meter tegen het scherm aan worden ingegraven en minimaal twee keer per dag (ochtend en avond) of vaker indien weersomstandigheden daartoe aanleiding geven (zoals temperaturen boven de 25°C) te worden gecontroleerd. De vangemmers dienen gaten in de bodem te hebben voor het afvoeren van regenwater en moeten ook zijn voorzien van stro om te schuilen en voedsel. Gevangen dieren worden direct aan de andere zijde van het amfibieënscherf vrijgelaten in naastgelegen geschikt biotoop. Te allen tijde dient voorkomen te worden dat dieren overlijden in de emmers en de zorgplicht dient hierbij in acht te worden genomen.
20. Bij het wegvangen van individuen dienen de hygiëneprotocollen van RAVON⁴ gehanteerd te worden.
21. Het afvangen van exemplaren van de rugstreeppad of bijvangst, dood of levend, in welke levensfase, de weersomstandigheden, zoekresultaten, lengte van de vangacties en het aantal mensen dienen per dag te worden bijgehouden in een logboek.
22. Het logboek dient op verzoek direct te worden getoond aan de daartoe bevoegde toezichthouders of opsporingsambtenaren.
23. Het wegvangen, dient plaats te vinden in de actieve periode van de rugstreeppad en dient voort te duren totdat er tenminste vijf dagen achtereen geen individuen meer zijn aangetroffen binnen het betreffende amfibieënscherf. De actieve periode van de rugstreeppad loopt globaal van 1 april tot en met 15 oktober.
Afhankelijk van de weersomstandigheden en het seizoen kan deze periode langer dan wel korter zijn. De periode dient in overleg met een ecologisch deskundige te worden bepaald.
24. Wanneer een rugstreeppad na het voldoen van voorschrift 23 in het projectgebied binnen het scherm worden aangetroffen, dienen de werkzaamheden binnen het scherm direct te worden stilgelegd en dienen de maatregelen ten behoeve van het afvangen te worden herhaald totdat er tenminste vijf dagen achtereen geen individuen meer zijn aangetroffen binnen het betreffende amfibieënscherf.
25. De weggevangen rugstreeppadden dienen verplaatst te worden naar het alternatief leefgebied voor de rugstreeppad, zoals weergegeven in bijlage 4 bij dit besluit.

⁴ <https://www.ravon.nl/Bsal>

26. De vergunninghouder dient bij de aanleg van het 50kV-gebouw en de realisatie van onderbegroeiing in de bomenrijen verschillende vegetatielagen te realiseren ten behoeve van permanent alternatief winterhabitat en voldoende schuilmogelijkheden voor de rugstreeppad.
27. Het alternatief leefgebied (land- en overwinteringsbiotoop) dient na oplevering van het project permanent behouden en functioneel te blijven en opgenomen te worden in het reguliere beheer en onderhoud van het terrein.

Wij wijzen u erop dat als u werkzaamheden inclusief de mitigatie en compensatie niet conform de aanvraag en omgevingsvergunning uitvoert, u mogelijk in overtreding bent. Als het niet mogelijk is om de werkzaamheden volgens de vergunning uit te voeren, dient u een wijzigingsverzoek te doen. Wij beoordelen dan de voorgestelde wijziging en nemen een nieuw besluit. U kunt de wijziging pas uitvoeren als wij dit goedgekeurd hebben in een besluit. Wanneer u in overtreding bent kunnen wij door middel van de oplegging van een last onder dwangsom of door middel van bestuursdwang de situatie beëindigen. Dit kan in uw geval betekenen dat de werkzaamheden ten behoeve van bovengenoemd project geheel of gedeeltelijk worden stilgelegd totdat weer wordt voldaan aan het bij of krachtens de Ow bepaalde (dit zijn de bestuursrechtelijke sancties). Ook kunnen strafrechtelijke sancties worden opgelegd.

Vogels

U dient gedurende de werkzaamheden rekening te houden met het broedseizoen van vogels. Verstoring van broedgevallen van vogels dient te worden voorkomen. Voor de in het plangebied te verwachten vogelsoorten kan dit plaatsvinden door werkzaamheden buiten de broedperiode van aanwezige soorten uit te voeren. Tevens kunnen voorbereidende maatregelen worden getroffen om te voorkomen dat vogels tot broeden kunnen komen binnen het plangebied. Wij wijzen u erop dat voor het broedseizoen geen standaardperiode bestaat. Van belang is of een broedgeval aanwezig is, ongeacht de periode.

Zorgplicht

Naast deze omgevingsvergunning, zijn de algemene zorgplicht uit de Ow en de specifieke zorgplicht uit het Bal van toepassing op de uit te voeren flora- en fauna-activiteit. In dit geval moet u zich houden aan de zorgplichten zoals bedoeld in artikel 1.6 van de OW en artikel 11.27 van het Bal. De zorgplicht geldt voor alle soorten, niet alleen de beschermde plant- en diersoorten. Dat betekent bijvoorbeeld dat u rekening moet houden met deze soorten, door te werken buiten het broed- en voortplantingsseizoen.

Melden ongewoon voorval

Indien u tijdens het uitvoeren van de werkzaamheden andere soorten en/of verblijven aantreft dan waarvoor de vergunning is verleend, heeft u mogelijk een aanvullende vergunning nodig. Dit is het geval als bij deze activiteiten of werkzaamheden een 'schadelijke handeling' plaatsvindt voor beschermde soorten. Wij kunnen in een dergelijke situatie aanvullende maatregelen opleggen, de werkzaamheden stilleggen, of handhavend optreden.

Om dit te voorkomen is het belangrijk dat u het meteen meldt wanneer er andere soorten en/of verblijfplaatsen of nesten worden aangetroffen dan die zijn vergund. Op deze wijze kunnen wij bespreken hoe de activiteiten kunnen doorgaan zonder (verdere) overtredingen.

Ook dient u een ongewoon voorval als bedoeld in artikel 11.34 van het Bal te melden. Dit geldt als er tijdens het uitvoeren van de flora- en fauna-activiteit(en) een gebeurtenis plaatsvindt die direct gevolgen heeft voor de natuur. Bijv. een brand of een ongeluk. In dat geval dient u direct contact op te nemen met de Omgevingsdienst Noord-Holland Noord op telefoonnummer 088-102 1300 (24/7 bereikbaar).

Bijlage 2: Onderbouwing bij besluit met kenmerk OMG-068285

Inhoudsopgave

- A. Onderwerp aanvraag
- B. Wettelijk kader
- C. Onderbouwing van het besluit
- D. Procedure
- E. Overige wet- en regelgeving

A. Onderwerp aanvraag

Op 10 november 2025 hebben wij een aanvraag ontvangen voor een omgevingsvergunning voor het project 'Oterleek Huygendijk 43' op de locatie zoals weergegeven in bijlage 3. De aanvraag gaat over een flora- en fauna-activiteit. Dit betreft een vervanging en uitbreiding van het bestaande elektriciteitsstation (50kV/ hoogspanning). Het huidige gebouw is aan vervanging toe en de in pandige installatie dient uitgebreid te worden voor de uitbreiding van het elektriciteitsnetwerk, door de toenemende vraag.

Op de locatie is aanwezig groen al verwijderd, waardoor nu open grond beschikbaar is. Binnen het plangebied is geschikt landhabitat voor de rugstreeppad aanwezig waardoor niet op voorhand uitgesloten wordt dat verblijfplaatsen aanwezig zijn.

De volgende 'ecologisch gevoelige' werkzaamheden zullen worden uitgevoerd:

- Dempen van de watergang langs de Huygendijk en het verlengen van de aanwezige duiker;
- Verleggen van bestaande middenspanningskabels op de plaats van de gedempte watergang en verlengde duiker.
- Het inrichten van het werkterrein.
- Ca. 1,5 tot 2 meter afgraven van de grond voor o.a. realisatie van de kelder en fundering;
- Het aanbrengen van ca. 124 heipalen;
- Bouw van het 50 kV gebouw;
- Aanleg betonnen kabelgoot;
- Aanleg 50kV kabelverbindingen van bestaande gebouw naar nieuwbouw.

B. Wettelijk kader

Wij hebben de aanvraag voor een flora- en fauna-activiteit als bedoeld in artikel 5.1, tweede lid, aanhef en onder g van de Ow behandeld volgens Paragraaf 16.5.2 van de Ow en afdeling 4.1.1 van de Awb.

Bevoegd gezag

Gedeputeerde Staten van de Provincie Noord-Holland zijn het bevoegd gezag ten aanzien van een aanvraag van een omgevingsvergunning voor een flora- en fauna-activiteit. De Omgevingsdienst Noord-Holland Noord is gemandateerd om namens Gedeputeerde Staten een omgevingsvergunning voor een flora- en fauna-activiteit te verlenen.

Flora- en fauna-activiteit

Soorten van de Habitatrichtlijn

U heeft een omgevingsvergunning aangevraagd voor de rugstreeppad. Dit is een soort opgenomen in bijlage IV van de Europese Habitatrichtlijn. Daarnaast is rugstreeppad opgenomen in bijlage II van het Verdrag van Bern. Voor deze habitatrichtlijnsoorten geldt dat het verboden is ze in hun natuurlijk verspreidingsgebied opzettelijk te doden, vangen of verstoren, hun eieren te vernielen of rapen en de voortplantingsplaatsen of rustplaatsen te beschadigen of te vernielen. Essentiële migratieroutes en foerageergebieden die van belang zijn voor de instandhouding van een voortplantings- of rustplaats van de soort op populatieniveau vallen hier ook onder.

Voor deze soorten is het op grond van artikel 8.74k, eerste lid van het Bkl alleen mogelijk een omgevingsvergunning af te geven als er geen andere bevredigende oplossing voor de activiteit bestaat, de activiteit nodig is op grond van een in de wet genoemd belang en de activiteit geen afbreuk doet aan het streven de populaties van de betrokken soort in hun natuurlijke verspreidingsgebied in een gunstige staat van instandhouding te laten voortbestaan.

C. Onderbouwing van het besluit

Het besluit en de daaraan verbonden voorschriften baseren wij op de relevante documenten en onderbouwingen. Bij de beoordeling van deze documenten en onderbouwingen zijn de algemene en specifieke beoordelingsregels zoals opgenomen in paragraaf 8.6.2 van het Bkl toegepast.

Relevante documenten

Bij de aanvraag zijn de volgende, voor dit besluit relevante, documenten toegevoegd:

- Verzoek formulier van 10-11-2025 met verzoeknummer: 20251110 01752;
- 'Toelichting_bij_groencompensatieplan_50kV-gebouw_OS_Oterleek' van 16 april 2024;
- 'Quickscan ecologie, Huygendijk 43 te Oterleek v2' van 13 februari 2023;
- 'Qirion_Compensatieplan_Verdeelstation_Oterleek_Fase_2_april_2024 (3)';
- Onderzoek WNb herinrichting OS Oterleek - definitief (2);
- Bijlage 3 OTL bouwplaats tekening 27082025PR;
- Bijlage 2 Artist impression 50kV gebouw;
- 'Activiteitenplan Oterleek Huygendijk 43, Toelichting aanvraag vergunning ingevolge de Omgevingswet', G&G-rapport G&G 2025-149 van 10 november 2025;
- Memo 'Ecologische scan Oterleek Huygendijk 43 van 20 februari 2026 door Van der Goes en Groot;
- '20260220 Reactie vragen OD NHN' van 20 februari 2026 door Qirion;
- 'Onderzoek WNb Herinrichting OS Oterleek definitief' van 26 november 2021 door Bureau Aandacht Natuur;
- '20251104 AERIUS_projectberekening_Re3DS9i7mWPK_Bouwjaar 2026' van 4 november 2025 door Van der Goes en Groot;
- '20251112 Rapport Oterleek_Huygendijk43_Aerius' van 12 november 2025 door Van der Goes en Groot;
- Aanvullende informatie van 23 februari 2026;
- Aanvullende informatie van 5 maart 2026.

Wij kunnen de aangevraagde omgevingsvergunning alleen verlenen als voldaan is aan elk van de volgende voorwaarden: er bestaat geen andere bevredigende oplossing, er is een geldig wettelijk belang en de activiteit doet geen afbreuk aan het streven de populaties van de betrokken soort in zijn natuurlijke verspreidingsgebied in een gunstige staat van instandhouding te laten voortbestaan. Hierna vindt u de toetsing en conclusies op deze voorwaarden.

Andere bevredigende oplossing

De werkzaamheden zijn locatie gebonden en kunnen niet elders worden uitgevoerd. Het gaat om de vervanging van de bestaande bebouwing in de nabijheid van de huidige locatie⁵. Het realiseren van de nieuwe 50kV installatie op een andere locatie zal meer werkzaamheden, op een groter oppervlak met zich meebrengen en meer tijd, materiaal en kosten met zich meebrengen. Omdat met een verplaatsing van het station ook het huidige netwerk richting deze locatie verplaatst zal moeten worden.

Om aan de groeiende elektriciteit vraag te voldoen, dient er op onderstation Oterleek meer vermogen beschikbaar te komen. In het huidige 50kV gebouw hebben al lekkages plaatsgevonden met storingen in de 50kV installatie als gevolg. Bouwkundige renovatie is niet mogelijk door de aanwezige installatie, waar 50kV (hoog) spanning op staat. Daarnaast heeft de 50kV installatie het einde van de levensduur bereikt en moet deze ook vervangen worden. De huidige 50kV-installatie is niet meer uit te breiden en de bouwkundige staat van het huidige 50 kV gebouw is slecht. Om deze reden dient er een nieuwe 50 kV-installatie te komen. Om de 50 kV installatie te kunnen vervangen moet er eerst een nieuwe installatie en het bijbehorende gebouw worden gerealiseerd. Om de continuïteit van energielevering te kunnen waarborgen, kan het onderstation niet zonder 50 kV functioneren. De nieuwe installatie moet daarom eerst in gebruik genomen worden voordat de huidige (oude) installatie ontmanteld wordt.

Naast het vervangen van de huidige installatie wordt de installatie ook uitgebreid met een 4^e transformator. Met deze vervanging en uitbreiding wordt het vermogen van het gehele onderstation Oterleek verdubbeld. Om dat vermogen in de regio te kunnen transporteren is de vervanging en uitbreiding van de huidige 50kV installatie (als een belangrijk onderdeel van het hele station) nodig. Met deze uitbreiding en vervanging wordt het elektriciteitsnet weer toekomst vast voor minimaal 40 jaar.

⁵ <https://www.liander.nl/regio/noord-holland/oterleek/huygendijk>

De landelijke afspraken met betrekking tot de energietransitie en het vergroten van de capaciteit van het elektriciteitsnet zijn van toepassing op de gehele regio⁶. Door het achterwege laten van de werkzaamheden kan niet worden voldaan aan de toenemende vraag naar stroom, waardoor urgente klimaatdoelstellingen, zoals het faciliteren van duurzame energieopwekking en elektrificatie van woningen en bedrijven, niet worden gehaald. Het bestaande elektriciteitsnet is bovendien beperkt in capaciteit en dreigt niet langer te voldoen aan de huidige en toekomstige energiebehoeften. Door het uitbreiden en vernieuwen van het elektriciteitsstation in Oterleek wordt deze beperking aangepakt, waardoor energieverlies, overbelasting en uitval wordt voorkomen en de regio veilig en toekomstbestendig van stroom kan worden voorzien.

Er zijn dwingende redenen van groot openbaar belang om de voorgenomen werkzaamheden uit te voeren. De werkzaamheden zijn locatiegebonden en kunnen niet elders worden uitgevoerd. Tegelijkertijd is de planning zodanig ingericht dat de gunstige staat van instandhouding niet in het geding komt.

Hiermee heeft u naar onze mening voldoende aangetoond dat er geen andere bevredigende oplossing is voor de geplande werkzaamheden waarbij een minder negatief effect op de beschermde soorten optreedt en de doelstellingen van de ruimtelijke ingreep toch worden bereikt.

Wettelijk belang

U heeft een omgevingsvergunning aangevraagd op grond van de volgende in de wet genoemde belangen:

- in het belang van de volksgezondheid, de openbare veiligheid of andere dwingende redenen van groot openbaar belang, met inbegrip van redenen van sociale of economische aard en met inbegrip van voor het milieu wezenlijke gunstige effecten

Het doel van dit project is het vergroten van de capaciteit en betrouwbaarheid van het elektriciteitsnet in Noord-Holland, zodat kan worden voldaan aan de snelgroeiende vraag naar stroom^{7,8}. Door het vernieuwen en uitbreiden van het elektriciteitsstation in Oterleek, een cruciale schakel in het regionale net dat stroom levert aan 12 gemeenten, wordt ruimte gecreëerd om nieuwe woonwijken en bedrijven aan te sluiten en wordt de leveringszekerheid in de regio geborgd.

Het uitbreiden en vernieuwen van het elektriciteitsstation in Oterleek vormt een essentiële stap in de energietransitie in Noord-Holland. De regio staat voor een sterke groei van de elektriciteitsvraag⁹, onder meer door woningbouw, economische ontwikkeling en de overstap naar elektrisch vervoer en duurzame warmteoplossingen. Tegelijkertijd neemt de invoering van duurzame energie uit zon en wind snel toe. Een robuust en toekomstbestendig elektriciteitsnet is daarom onmisbaar om deze ontwikkelingen mogelijk te maken. Door het station in Oterleek te versterken en uit te breiden, ontstaat extra capaciteit om nieuwe woonwijken, bedrijven en maatschappelijke voorzieningen aan te sluiten en wordt de betrouwbaarheid van de stroomvoorziening voor 12 gemeenten in de regio gewaarborgd. Hiermee levert het project niet alleen een belangrijke bijdrage aan de verduurzaming en leefbaarheid van de regio, maar ook aan de economische groei en de realisatie van nationale klimaatdoelen.

Een sterker elektriciteitsnet maakt de grootschalige opwek en invoering van duurzame energie, zoals wind- en zonne-energie, mogelijk. Ook wordt elektrificatie van vervoer, warmtevoorziening en industriële processen gefaciliteerd. Hiermee levert het project een directe bijdrage aan het verminderen van de uitstoot van broeikasgassen en aan de realisatie van nationale en Europese klimaatdoelstellingen.

Door de uitbreiding van het elektriciteitsnet kunnen nieuwe woonwijken daadwerkelijk worden aangesloten, waardoor de bouw van woningen en bedrijven niet wordt vertraagd en de druk op de woningmarkt afneemt en nieuwe bedrijven kunnen ontwikkelen en bestaande uitbreiden¹⁰. Dit komt niet alleen de doorstroming op de woningmarkt ten goede, maar zorgt er ook voor dat inwoners toegang hebben tot betaalbare en betrouwbare energievoorzieningen in hun nieuwe woningen.

⁶ <https://www.noord-holland.nl/bestanden/pdf/Versnellen%20realisatie%20energie%20infrastructuur%20Noord-Holland%20-%20plan%20van%20aanpak.pdf>

⁷ <https://www.tennet.eu/nl/de-elektriciteitsmarkt/congestiemanagement/onderzoeken-naar-congestiemanagement/congestieonderzoek-noord-holland>

⁸ <https://www.hollandskroon.nl/ontwikkelingen/energietransitie/380kv-netuitbreiding-noord-holland-noord-380kv-nhnh/>

⁹ <https://www.tennet.eu/nl/nieuws/komende-tien-jaar-groot-deel-noord-holland-geen-extra-ruimte-op-elektriciteitsnet>

¹⁰ <https://nos.nl/artikel/2602066-na-zomer-mogelijk-geen-nieuwe-stroomaansluiting-voor-huizen-midden-nederland>

De uitbreiding van het station versterkt de betrouwbaarheid en veiligheid van de stroomvoorziening in de regio. Zonder ingrepen dreigt overbelasting van het net, wat storingen en uitval tot gevolg kan hebben. Met de vernieuwing van het station wordt deze kwetsbaarheid weggenomen en kunnen zowel inwoners als bedrijven blijven rekenen op een stabiele, veilige en toekomstbestendige energievoorziening.

Hiermee heeft u naar onze mening voldoende aangetoond dat de ruimtelijke ingreep nodig is vanwege wettelijk erkende belangen.

Staat van instandhouding

Rugstreeppad

De rugstreeppad is een wijdverspreide soort welke voorkomt op zanderige terreinen met een betrekkelijke hoge dynamiek, zoals de duinen, uiterwaarden van grote rivieren, opgespoten terreinen, heidevelden en akkers¹¹. De rugstreeppad kent in Nederland drie belangrijke verspreidingskernen: de duinen, het rivierengebied en delen van de polders in Noord-Holland, Zuid-Holland, Zeeland en de Noordoostpolder¹². De staat van instandhouding van de rugstreeppad is als matig ongunstig beoordeeld, met een zeer ongunstige trend. Hierbij zijn het verspreidingsgebied en het leefgebied als gunstig beoordeeld, maar de populatie en het toekomstperspectief als matig ongunstig¹³. Over de periode 1997-2021 laat de rugstreeppad een matige afname zien in de verspreiding, waarbij de laatste 12 jaar stabiel is¹⁴.

Het onderzoeksgebied is geschikt voor de rugstreeppad. De soort is ook in het verleden in de (directe) omgeving aangetroffen. In het plangebied is geschikt landbiotoop aanwezig dat buiten de voortplantingsperiode kan worden benut door deze soort.

Tijdens het onderzoek in 2021 van Bureau Aandacht Natuur zijn geen rugstreeppadden waargenomen in het plangebied. Wel zijn er kooractiviteiten (roepende mannetjes) op grotere afstand ten westen van het plangebied vast gesteld¹⁵.

Het onderzoeksgebied is ten tijde van het onderzoek in 2021 niet geschikt geacht als voortplantingsgebied voor de rugstreeppad. In het plangebied lag geen geïsoleerd, ondiep en snel opwarmend water zonder predatoren zoals vis en waterroofinsecten, dat door de dieren kan worden gebruikt voor voortplanting. De sloten langs het plangebied hebben stroming en staan in verbinding met andere sloten. Tevens zijn de aanwezige oevers te steil, te zwaar en dicht begroeid.

Door het verwijderen van opgaande begroeiing in 2025 is ruderaal terrein ontstaan wat geschikt is voor de rugstreeppad. Tijdens de ecologische scan in februari 2026 is een poel aangetroffen die geschikt is als voortplantingspoel. Deze is vermoedelijk ontstaan na het verwijderen van aanwezige opgaande begroeiing en daaropvolgende regenval vanaf juli 2025. Voortplanting van de rugstreeppad is in 2025 niet waargenomen in deze poel doordat deze poel na het voortplantingsseizoen 2025 is ontstaan. Om deze reden is nog geen sprake van aantasting van voortplantingshabitat.

Vanwege het vergraven van terreindelen is het mogelijk dat landhabitat van de rugstreeppad wordt beschadigd, of vernield.

Voor aanvang van de werkzaamheden wordt een paddenscherm geplaatst om te voorkomen dat rugstreeppadden het terrein kunnen betreden. En aanwezige exemplaren binnen het werkterrein worden afgevangen met behulp van vangemmers. De afgevangen exemplaren worden uitgezet in het naastgelegen perceel. Dit perceel wordt ingericht voor de rugstreeppad door het plaatsen van schraal vergraafbaar zand. Voor kleine marterachtigen wordt een takkenril aangelegd. Deze zullen voorafgaand aan de werkzaamheden aanwezig zijn en blijven tijdens en na de werkzaamheden.

¹¹ Amfibieën van de Habitatrichtlijn, 1997-2021, Compendium voor de Leefomgeving, d.d. 15 september 2022

¹² Rugstreeppad, Ravon, www.ravon.nl/Soorten/Soortinformatie/rugstreeppad

¹³ Vogel- en Habitatrichtlijnrapportage 2019, Wageningen University & Research

¹⁴ Amfibieën van de Habitatrichtlijn, 1997-2021, Compendium voor de Leefomgeving, d.d. 15 september 2022

¹⁵ (BUREAU AANDACHT NATUUR, 2021)

De door u voorgestelde maatregelen zijn grotendeels voldoende. Ter aanvulling hebben wij extra voorschriften opgenomen. Dit betreffen de voorschriften 14, 15, 17, 18, 19, 20

Voorschriften 14, 15, 17 en 18 zien op de plaatsing en de functionaliteit van het amfibieënscherm en het repareren van voorkomende gebreken hieraan. Daarnaast is in voorschrift 18 opgenomen dat een logboek moet worden bijgehouden van aangetroffen gebreken en herstelmaatregelen, zodat achteraf te herleiden is welke acties hebben plaatsgevonden en of voldaan is aan de voorschriften.

Voorschrift 19 en 20 zien op de wijze van afvangen van aanwezige exemplaren van de rugstreeppad zodat voldoende zeker is dat geen exemplaren van de rugstreeppad meer aanwezig zijn binnen het plangebied bij aanvang van de werkzaamheden.

Voorschriften 21 en 22 zien op het bijhouden van een logboek over de vangstactiviteiten en resultaten zodat achteraf controleerbaar is of voldaan is aan de benodigde vangstinspanningen.

Voorschriften 23, 24 en 25 zien toe op het moment waarop geconcludeerd kan worden dat geen exemplaren van de rugstreeppad meer in het plangebied aanwezig zijn. En welke actie ondernomen moet worden als nadien toch een rugstreeppad wordt aangetroffen.

Door de voornoemde maatregelen wordt voorkomen dat het project een negatief effect heeft op de soort.

Cumulatieve effecten

Bij de beoordeling van de activiteit nemen wij mee of de activiteit in combinatie met andere vergunde nog niet gerealiseerde activiteiten negatief is voor de staat van instandhouding van de betreffende soort. Er zijn bij ons geen projecten bekend met mogelijke cumulatieve effecten.

Wanneer de activiteit wordt uitgevoerd zoals hierboven beschreven en er wordt voldaan aan de in bijlage 1 genoemde voorschriften, wordt voorkomen dat de activiteit afbreuk doet aan het streven de populatie van de rugstreeppad in zijn natuurlijke verspreidingsgebied in een gunstige staat van instandhouding te laten voortbestaan.

Conclusie toetsing aan de omgevingsvergunningsvoorwaarden

U heeft voldaan aan alle drie de voorwaarden voor een omgevingsvergunning op grond van de Ow voor een flora- en fauna-activiteit. Daarom verlenen we u een omgevingsvergunning als bedoeld in artikel 5.1, tweede lid, aanhef en onder g, van de Ow.

Weigeren marterachtigen

Wij weigeren een vergunning af te geven voor de bunzing, hermelijn en wezel. De betreffende soorten waren mogelijk aanwezig voordat het aanwezig groen werd verwijderd. Na het verwijderen van het opgaande groen werd geconcludeerd dat niet alle natuuronderzoeken waren uitgevoerd en heeft u besloten de werkzaamheden stil te leggen en een Omgevingsvergunning voor een flora en fauna-activiteit aan te vragen.

Het plangebied is momenteel ongeschikt voor kleine marterachtigen. Er ontbreken voldoende schuilmogelijkheden in de vorm van dichte vegetatie, begroeide oeverranden, opgeslagen materialen, stronken, takken en overige dekking. Op basis hiervan kan worden geconcludeerd dat het gebruik van het terrein door marterachtigen op dit moment kan worden uitgesloten.

Wij kunnen geen vergunning geven voor schadelijke handelingen ten aanzien van soorten die reeds zijn uitgevoerd. Om deze reden weigeren wij de aanvraag voor wat betreft de bunzing, de wezel en de hermelijn.

Gesignaleerde soorten

De hermelijn en wezel zijn in de omgeving bekend (NDFF). Er kan niet uitgesloten worden dat een exemplaar van deze soorten aanwezig was voordat het opgaande groen werd verwijderd. Na afloop van de werkzaamheden treft u wel maatregelen om het gebied weer geschikt te maken voor de hermelijn en wezel. Na afloop van de werkzaamheden zal de rest van het terrein voorzien worden van bosschages, boomstronken en marterkasten rondom het 50kV installatiegebouw, zie bijlage 4. De bosschages zullen hierbij bestaan uit inheemse beplanting. De voorziene marterkasten zijn geschikt als schuilmogelijkheid en als kraamkamer. De boomstronken zijn bedoeld om de kolonisatie van prooidieren in het plangebied te bevorderen.

Wij willen u er, wellicht ten overvloede, op wijzen dat wanneer u bij uitvoering van de werkzaamheden verbodsbepalingen ten aanzien van deze soorten dreigt te overtreden, u de werkzaamheden dient stil te leggen en alsnog een vergunning voor deze soorten dient aan te vragen.

D. Procedure

Voor ons besluit hebben we verschillende stappen gevolgd. De belangrijkste stappen in deze procedure zijn:

Ontvangst

De aanvraag is ontvangen op 10 november 2025. Per ommegaande is hiervan een ontvangstbevestiging verzonden. Op 12 november 2025 is er een procedurebrief opgesteld en aan de initiatiefnemer gestuurd.

Participatie

De opzet en uitkomsten van het participatieproces zijn onderdeel van de aanvraag. Bij deze aanvraag heeft participatie plaatsgevonden.

De participatie heeft plaatsgevonden in de vorm van een inloopavond in november 2022 en twee werksessies in 2023 met de omgeving en belanghebbenden.

Aanvullende informatie

Op 20 en 23 februari 2026 heeft u ons op ons verzoek aanvullende informatie toegezonden.

Ontvankelijkheid aanvraag

De ontvankelijkheid van de aanvraag is getoetst aan de aanvraagvereisten (artikel 16.55 van de Ow en artikel 7.3 en 7.4 van de Or). Daarnaast is de flora- en fauna-activiteit getoetst aan de vereisten in Afdeling 7.2.8a.2 e.v. van de Or. De aanvraag voldoet aan de eisen en is ontvankelijk.

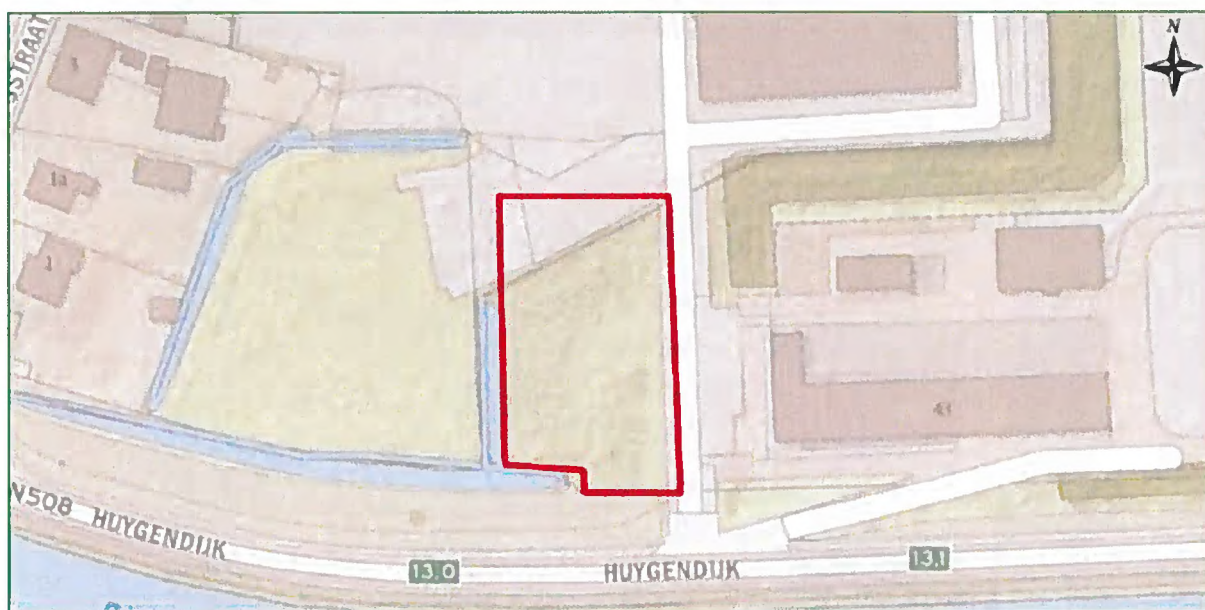
Verlengen procedure

Op 12 november 2025 is de procedure verlengd met zes weken.

Verloop termijn omgevingsvergunning

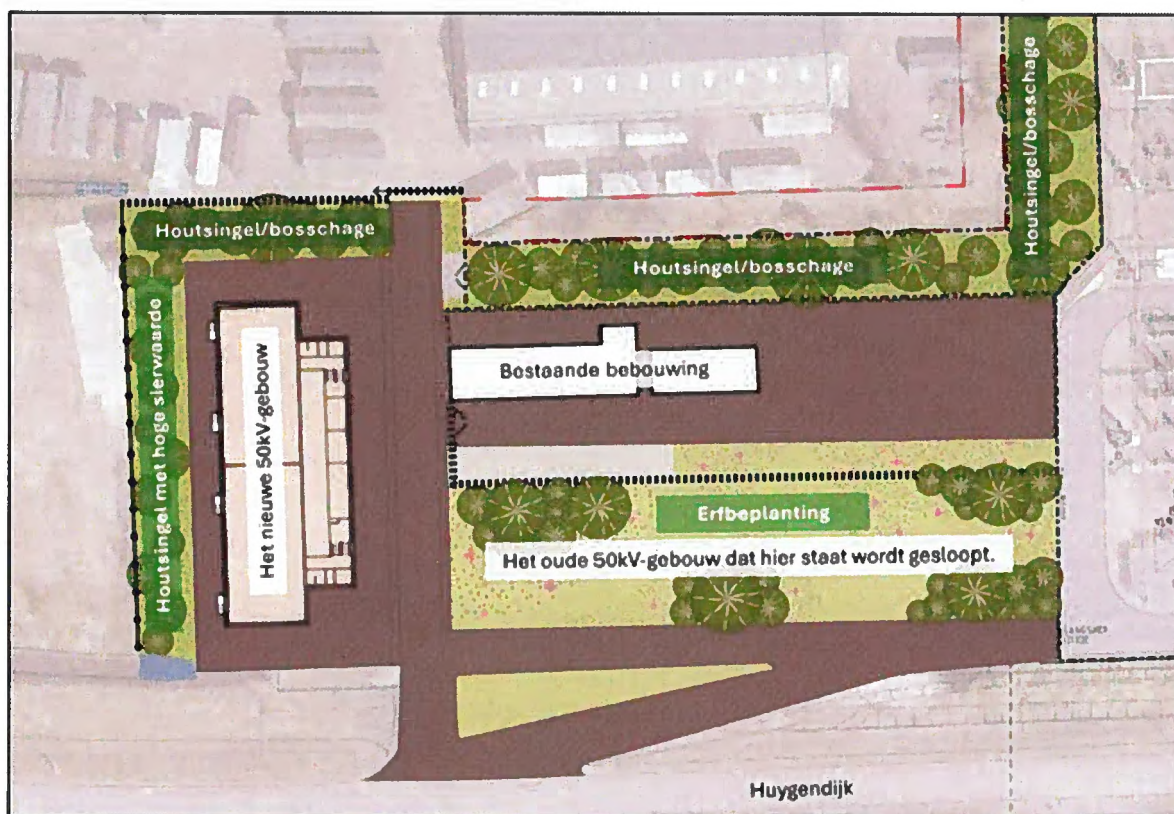
Als blijkt dat u meer tijd nodig heeft om de werkzaamheden uit te voeren, moet u een verlenging van de vergunning aan te vragen. Dit kunt u doen door een wijzigingsverzoek in te dienen. U kunt hiervoor het 'Aanvraagformulier wijzigen/verlengen/intrekken omgevingsvergunning' op onze website gebruiken. U kunt pas verder met de werkzaamheden als u een geldige vergunning heeft. Vraag daarom minimaal vijf maanden voor de einddatum van de vergunning een verlenging aan. Zo voorkomt u vertraging van het project.

Bijlage 3: Plangebied



Bron: Activiteitenplan Oterleek Huygendijk 43, Toelichting aanvraag vergunning ingevolge de Omgevingswet, G&G-rapport G&G 2025-149 van 10 november 2025

Toekomstige situatie



Impressie nieuwbouw.

Bron: Activiteitenplan Oterleek Huygendijk 43, Toelichting aanvraag vergunning ingevolge de Omgevingswet, G&G-rapport G&G 2025-149 van 10 november 2025

Bijlage 4 alternatief leefgebied



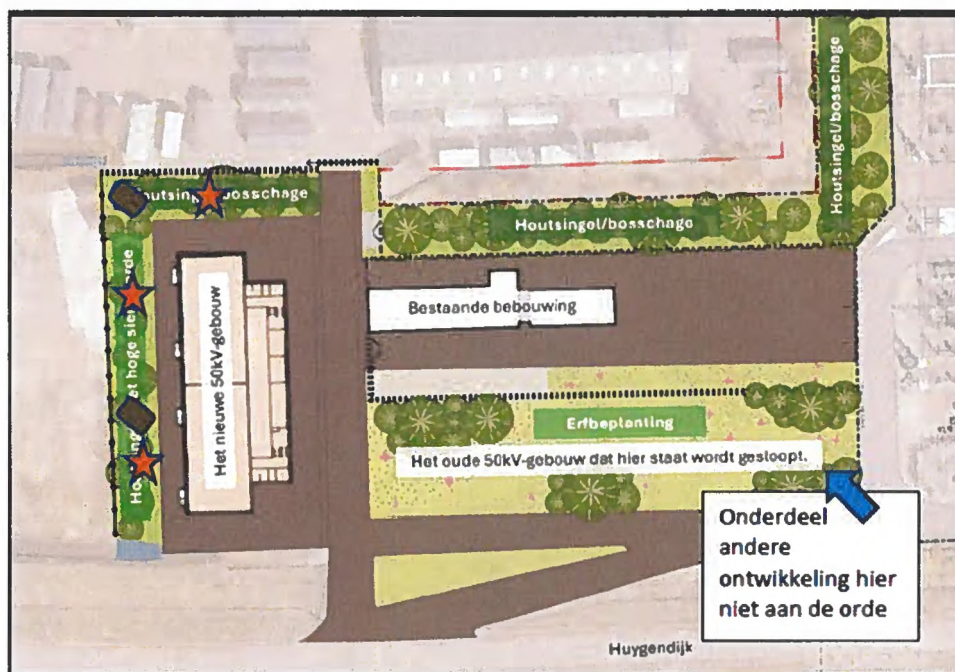
Rode omlijning = te behouden en beschermen gebied voor marters en rugstreeppad

Gele omlijning = tijdelijke bouwplaats

Paarse omlijning = locatie nieuwbouw.

Blauwe ster= takkenril

Oranje ster= zandhoop



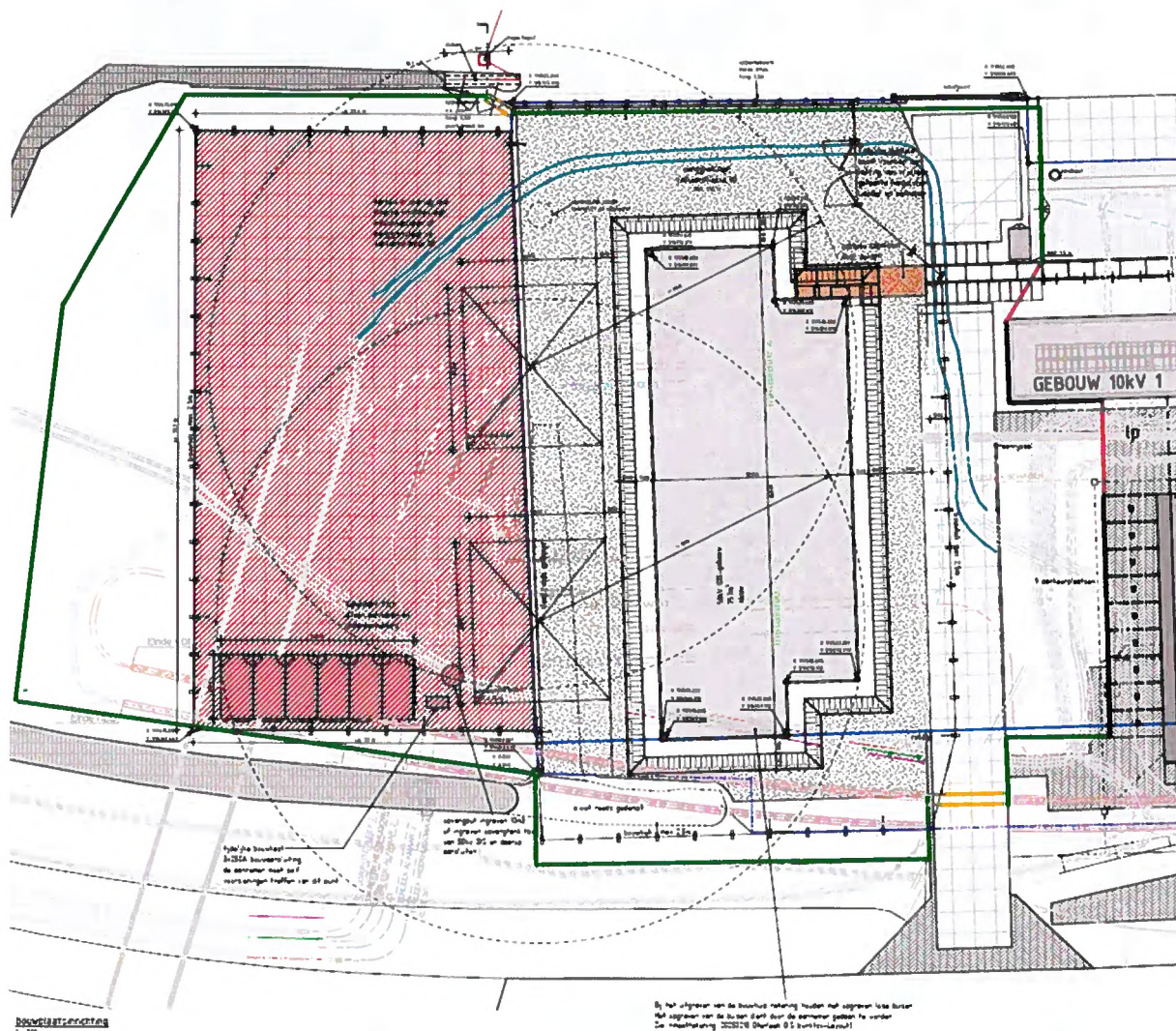
Permanente compensatie

Oranje ster= marterkasten

Bruin blok = boomstronk.

Bron: Activiteitenplan Oterleek Huygendijk 43, Toelichting aanvraag vergunning ingevolge de Omgevingswet, G&G-rapport G&G 2025-149 van 10 november 2025

Bijlage 5 amfibieënscherm



In groene lijn is de locatie van het amfibieënscherm weergegeven rondom het plangebied. In dubbele gele lijn zijn de locaties van de amfibieënroosters weergegeven in rood de locaties van weg klapbare schermen.

Bron: aanvullingen van 5 maart 2026