






Natura 2000 - Rondweg Lelystad-Zuid

-  Perceel B338, beschikbaar als vogelakker (totaal circa 47 ha suboptimaal).
-  Optimaal in te richten fourageergebied B338 d.m.v. strokenteelt (totaal circa 30 ha optimaal na herinrichting met strokenteelt).
-  Suboptimale stroken rondom optimaal in te richten gebied. Worden ook ingezaaid d.m.v. strokenteelt en tellen mee als suboptimaal fourageergebied (totaal circa 17 ha suboptimaal = 4,4 ha optimaal).
-  Deel bestemd voor mitigatieopgave Rondweg Lelystad-Zuid – provinciaal en gemeentelijk deel (20,4 ha optimaal en 9,7 ha suboptimaal = 2,5 ha optimaal).
-  Resterende deel na aftrek mitigatieopgave Rondweg Lelystad-Zuid. Na inrichting op een later moment, bestaat dit deel uit 9,6 ha optimaal en 7,3 ha suboptimaal (= 1,9 ha optimaal).

