

Besluit

Herbeplanting op andere grond

Datum

19 mei 2026

Zaaknummer

2025-013020

Onderwerp

Maatwerkvoorschrift houtopstanden

Inlichtingen bij

Provincieloket
026 359 99 99
post@gelderland.nl

Blad

1 van 9

Waterschap Rivierenland

T.a.v. [REDACTED]
De Blomboogerd 1
4003 BX TIEL

Kaplocatie

Jonkerstraat 42a, 6551DK Weurt
Perceel BNG00 sectie G nummer 868.

Herplantlocatie

Jonkerstraat 42a, 6551DK Weurt
Perceel BNG00 sectie G nummer 868.

DSO-nummers

20251006 01107 000, 20251006 01107 001 en
20251006 01107 002

Geachte [REDACTED]

Op 6 oktober 2025 hebben wij uw aanvraag ontvangen voor een maatwerkvoorschrift voor herplant op andere grond voor de bovenstaande kaplocatie. Dit maatwerkvoorschrift is nodig omdat er in eerste instantie een verplichting geldt om op dezelfde locatie te herplanten. Deze verplichting vloeit voort uit het Besluit activiteiten leefomgeving. Provincie Gelderland is bevoegd om via een maatwerkvoorschrift van deze verbodsbepaling af te wijken. Hierbij ontvangt u ons besluit.

Besluit

Wij verlenen u het aangevraagde maatwerkvoorschrift. Wij raden u aan om pas te beginnen nadat dit besluit onherroepelijk is. Van het besluit wordt kennisgegeven in het Provinciaal blad van Gelderland. Dit kunt u raadplegen via www.overheid.nl.

De bijlagen zijn onderdeel van dit besluit

Bijlage 1 bevat een toelichting op ons besluit. Ook zijn de voorschriften van dit besluit beschreven in bijlage 1. In bijlage 2 zit een overzicht van de te vellen en te herplanten oppervlakte. In bijlage 3 staat het onherroepelijke bestemmingsplan wat hier van toepassing is. Neem de bijlagen goed door.

Andere vergunningen

Misschien heeft u naast dit maatwerkvoorschrift ook andere vergunningen of maatwerkvoorschriften nodig. Denk hierbij bijvoorbeeld aan vergunningen die nodig zijn op basis van omgevingsplannen (waar bestemmingsplannen onderdeel van zijn geworden), gemeentelijke verordeningen, en waterschap verordeningen. U kunt bijvoorbeeld bij provincie Gelderland naast dit maatwerkvoorschrift houtopstanden een omgevingsvergunning voor een flora- en fauna-

Markt 11 | 6811 CG Arnhem
Postbus 9090 | 6800 GX Arnhem

026 359 99 99
post@gelderland.nl
www.gelderland.nl

BNG Bank Den Haag
NL74BNGH0285010824
BIC-code BNG Bank: BNGHNL2G

Btw-nummer: NL001825100.B03
KvK-nummer: 51468751

 provincie
Gelderland

Datum

19 mei 2026

Zaaknummer

2025-013020

Blad

2 van 9

activiteit en/of Natura 2000-activiteit nodig hebben. Hiervoor moet u een aparte aanvraag indienen. Dit besluit heeft daar geen betrekking op. U dient zelf na te gaan of u al gebruik kunt maken van deze vergunning terwijl u wacht op de eventuele andere vergunningen. U dient per projectonderdeel de juiste vergunningen te kunnen overleggen aan de toezichthouder.

Een goede extra controle om dit te ondervangen is de [vergunningcheck](#).

Specifiek voor aanvragen van 'stikstofvergunningen' (vergunningaanvragen voor Gebiedsbescherming of Natura 2000-activiteiten) dient u rekening te houden met lange doorlooptijden. Laat u goed informeren over hoe uw aanvraag past binnen de meest actuele beoordelingskaders.

Bezwaar

Belanghebbenden kunnen binnen zes weken na bekendmaking van dit besluit bezwaar maken. Richt uw bezwaarschrift aan: Gedeputeerde Staten, secretariaat Commissie rechtsbescherming, Postbus 9090, 6800 GX Arnhem. Graag "bezwaarschrift" vermelden op de envelop en op de brief. Vermeld ook het zaaknummer en DSO-nummer. Deze staan bovenaan deze brief. U kunt uw bezwaarschrift ook elektronisch indienen op het portaal Rechtsbescherming. Hiervoor gebruikt u DigiD, eHerkenning of eIDAS. Meer informatie vindt u op [Bezwaarschriften \(gelderland.nl \)](#) en bij het Provincieloket 026 359 99 99.

Als u een bezwaarschrift indient, schorst dat de werking van het besluit niet. Daarom kunt u bij de rechter een verzoek indienen voor een voorlopige voorziening. Zie [www.rechtspraak.nl](#).

Meer informatie

Heeft u nog vragen? Kijk daarvoor op [gelderland.nl](#). U kunt ook contact opnemen met het Provincieloket via telefoonnummer 026 359 99 99. Houdt u het zaaknummer van deze brief bij de hand. We kunnen u dan sneller helpen.

Met vriendelijke groet,
namens Gedeputeerde Staten van Gelderland,



Janine van der Zijl
Teammanager Vergunningverlening

Documentnummer(s) inzage stukken:

- 04453507, 04453521, 04453614, 04453615, 04471634, 04529485, 04586427, 04586478, 04592057, 04592058, 04592059

Bijlagen

- Bijlage 1 – Besluit, voorschriften, toelichting en juridische grondslagen
- Bijlage 2 – Overzicht te vellen en te herplanten oppervlakte
- Bijlage 3 – Onherroepelijk omgevingsplan

BIJLAGE 1 – BESLUIT, VOORSCHRIFTEN, TOELICHTING & JURIDISCHE GRONDSLAGEN

De opbouw van bijlage 1 is als volgt:

- Allereerst wordt aangegeven wat er besloten is en op basis van welke artikelen;
- Daarna worden in de voorschriften de voorwaarden genoemd die verbonden zijn aan dit maatwerkvoorschrift;
- Vervolgens wordt toegelicht hoe dit besluit en de voorschriften tot stand zijn gekomen;
- Tot slot wordt een opsomming gegeven van de juridische grondslagen.

Besluit

Gedeputeerde Staten van Gelderland

HEBBEN BESLOTEN

gelet op artikel 11.130, onder a, van het Besluit activiteiten leefomgeving en de nadere regels die zijn gesteld door Provinciale Staten in artikel 7.27 van de Omgevingsverordening Gelderland. De provinciale bevoegdheid om af te wijken van de algemene regels middels een maatwerkvoorschrift is beschreven in artikel 4.5 van de Omgevingswet.

HET MAATWERKVOORSCHRIFT VOOR HEPLANTING OP ANDERE GROND TE VERLENEN

Aan: Waterschap Rivierenland, gevestigd aan De Blomboogerd 1, 4003 BX Tiel, met KvK nummer 30281419.

Datum

19 mei 2026

Zaaknummer

2025-013020

Blad

4 van 9

Voorschriften

Aan dit besluit verbinden wij de volgende voorwaarden:

- Het herplanten moet gebeuren op een bosbouwkundig verantwoorde manier, zoals bedoeld in artikel 4.12 van de Omgevingsverordening Gelderland;
- De houtopstand moet uiterlijk op 1 april 2029 zijn aangeplant op de locatie, zoals aangegeven is in Bijlage 2, figuur 2;
- Waterschap Rivierenland is verantwoordelijk voor de eventuele toekomstige vervangingsplicht binnen 3 jaar na de aanplant, indien de aanplant niet is aangeslagen.

Toelichting

Samenvatting aanleiding

Omdat op de locatie van de kap het Waterschap Rivierenland een nutsvoorziening wil realiseren, heeft het Waterschap Rivierenland op 6 oktober 2025 een maatwerkvoorschrift voor herbeplanting op andere grond aangevraagd. Herbeplanting is daarom niet wenselijk op dezelfde locatie.

Gelijktijdig met de aanvraag voor het maatwerkvoorschrift is ook een kapmelding ingediend (zaaknummer 2025-013019). De kap heeft na deze melding en de wachtverplichting plaatsgevonden. In totaal zijn er 20 bomen en verschillende struiken gekapt. De totale oppervlakte van de kap bedraagt circa 880 vierkante meter. De bomen op de kaplocatie bestonden uit Spaanse aak, zomereik en es.

Voor de kaplocatie geldt het onherroepelijke bestemmingsplan “RWZI Weurt”. Het grootste deel van de kaplocatie heeft de bestemming “Bedrijf – Nutsvoorziening” (zie bijlage 3 figuur 4). Een kleiner gedeelte (ongeveer 160 m²) heeft de bestemming “Groen” (zie bijlage 3 figuur 5). Binnen beide bestemmingen zijn ook nutsvoorzieningen toegestaan. De nutsvoorziening die het Waterschap Rivierenland wil realiseren, is een nieuwe biogas voorbehandelings- en opwaarderingsinstallaties.

Het plangebied ligt buiten Natura 2000-gebied, het Gelders Natuur Netwerk en de Groene Ontwikkelingszone, en is geen oude bosgroeiplaats. Zowel kaplocatie als herplantlocatie vallen onder het provinciaal bevoegd gezag (ten aanzien van het Besluit activiteiten leefomgeving afdeling 11.3). De herplant sluit aan op een bestaande houtopstand, daarmee is een eventuele toekomstige kap wederom herplantplichtig. Het gekapte oppervlak en het oppervlak dat opnieuw op een andere locatie wordt gerealiseerd zijn hetzelfde, daarmee blijft het bosoppervlak gelijk.

Gegevens kaplocatie (provincie bevoegd gezag)

Kadastrale gegevens	Perceel BNG00 sectie G nummer 868
Plaatselijke benaming	RWZI Nijmegen, Jonkerstraat 42a te Weurt
Gevelde oppervlak	880 m ²

Kaart is opgenomen in bijlage 2, figuur 1

Gegevens compensatielocatie herplantplicht:

Kadastrale gegevens	Perceel BNG00 sectie G nummer 868
Plaatselijke benaming	RWZI Nijmegen, Jonkerstraat 42a te Weurt
Compensatie oppervlak	880 m ²

Kaart is opgenomen in bijlage 2, figuur 2

Motivering

Uw aanvraag is getoetst aan de criteria die zijn genoemd in de Omgevingsverordening Gelderland.

Conclusie

Wij verlenen dit maatwerkvoorschrift om de herplantplicht uit te voeren op een andere locatie conform artikel 7.27 lid 1 uit de Omgevingsverordening Gelderland, namelijk omdat:

- Lid 1c: de houtopstand geveld wordt of tenietgaat ter uitvoering van een ruimtelijke ingreep in overeenstemming met een onherroepelijk omgevingsplan.

Er zijn geen weigeringsgronden van toepassing. Het maatwerkvoorschrift kan om deze reden worden verleend.

Procedure

Op deze vergunningaanvraag is titel 4.1 van de Algemene wet bestuursrecht van toepassing.

Juridische grondslagen

Voor dit besluit gelden:

- Omgevingswet, artikel 4.5;
- Besluit activiteiten leefomgeving, Artikel 11.130 onder a;
- Omgevingsverordening Gelderland, artikel 7.27;
- Algemene wet bestuursrecht titel 4.1.

Datum
19 mei 2026

Zaaknummer
2025-013020

Blad
7 van 9

BIJLAGE 2 – OVERZICHT KAPLOCATIE EN HERPLANTLOCATIE




Figuur 1: Oppervlakte en locatie van de kap. Kaplocatie bevindt zich in de meest zuidelijke hoek van de RWZI, op perceel BNGoo B868. De kap had een omvang van circa 880m². Zie ook documentnummer 04592058.

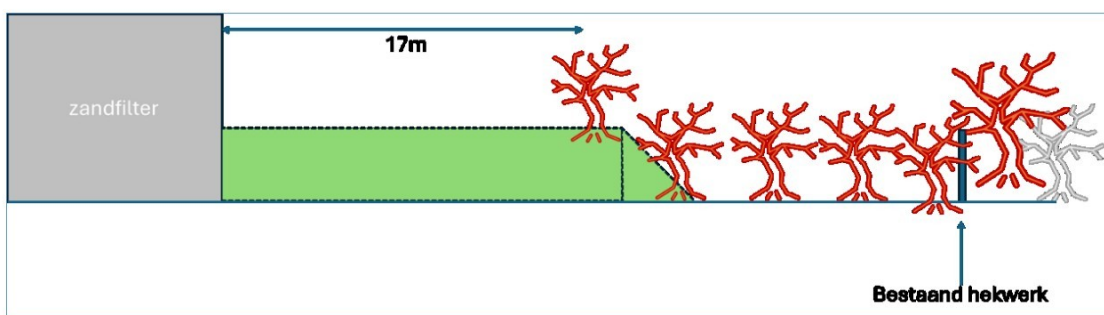
Datum
19 mei 2026

Zaaknummer
2025-013020

Blad
8 van 9



Figuur 2: Oppervlakte en locatie van de herplant. Herplantlocatie bevindt zich in de meest noordelijke hoek van de RWZI, op perceel BNGoo B868. De herplant heeft een omvang van circa 880m². Zie ook documentnummer 04592059.



Figuur 3: Dwarsdoorsnede van de geplande herplant bij de helling.

Datum

19 mei 2026

Zaaknummer

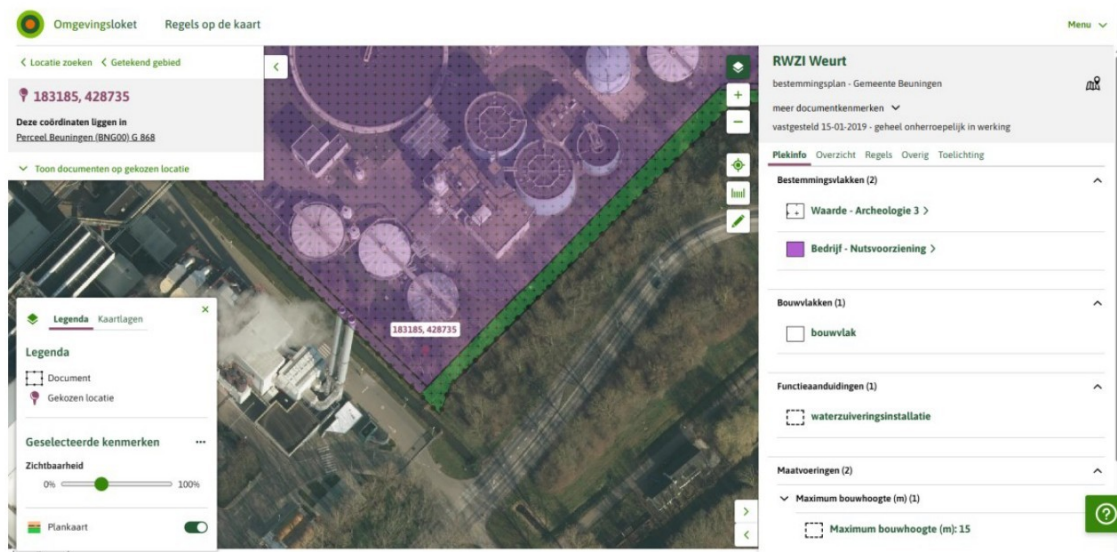
2025-013020

Blad

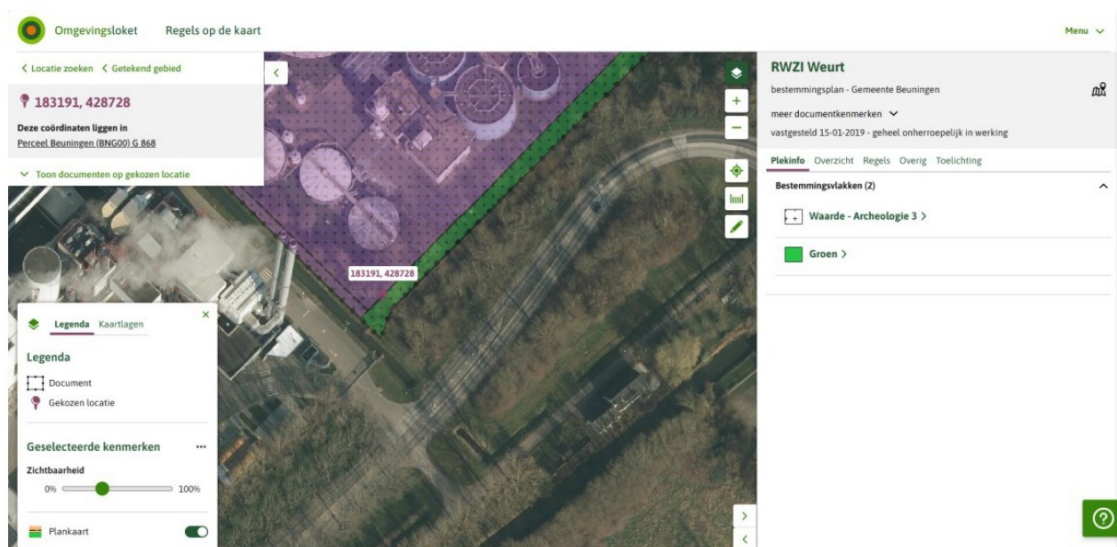
9 van 9

BIJLAGE 3 – ONHERROEPELIJK OMGEVINGSPLAN

In documentnummer 04592058 staat vermeld dat de kap in overeenstemming is met een onherroepelijk omgevingsplan. Figuren 4 en 5 laten zien over welk bestemmingsplan dit gaat en welke bestemmingen er gelden op de kaplocatie. Hiermee wordt voldaan aan artikel 7.27 lid c en is er dus een reden om op een andere locatie te mogen herplanten.



Figuur 4: Gedeelte van de kaplocatie met de bestemming “Bedrijf – Nutsvoorziening”. Bestemmingsplan is geheel onherroepelijk.



Figuur 5: Gedeelte van de kaplocatie met de bestemming “Groen” (circa 160m2). Bestemmingsplan is geheel onherroepelijk.