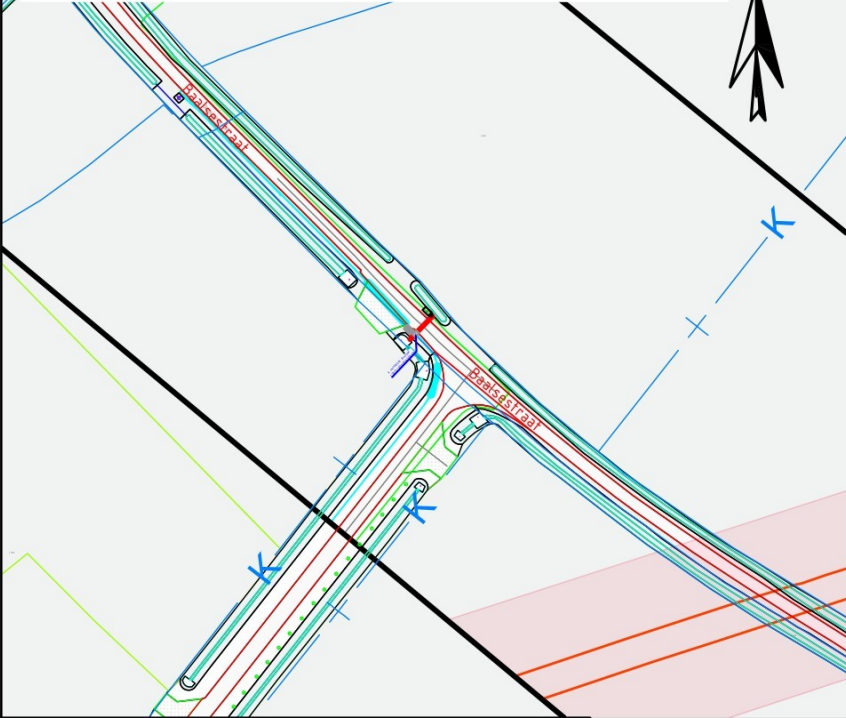


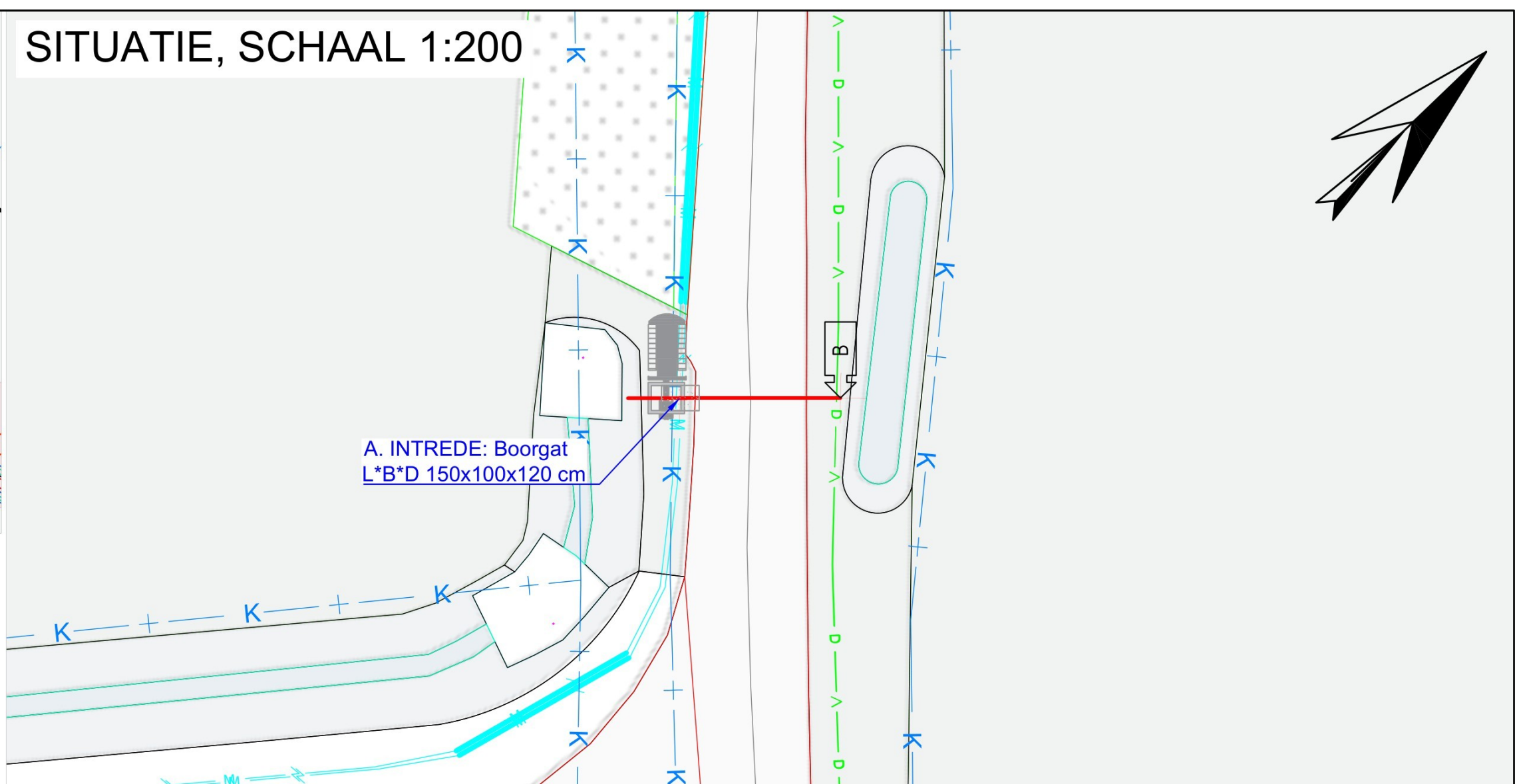
BOVENAANZICHT, SCHAAL 1:2000



GPS PUNTEN BOORLIJN:

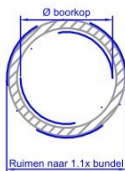
A: 191280.1, 434801.1
B: 191284.6, 434805.7
Intredehoek 37° (P6)
Boogstraal 4 m

SITUATIE, SCHAAL 1:200



LENGTEPROFIEL, SCHAAL 1:200

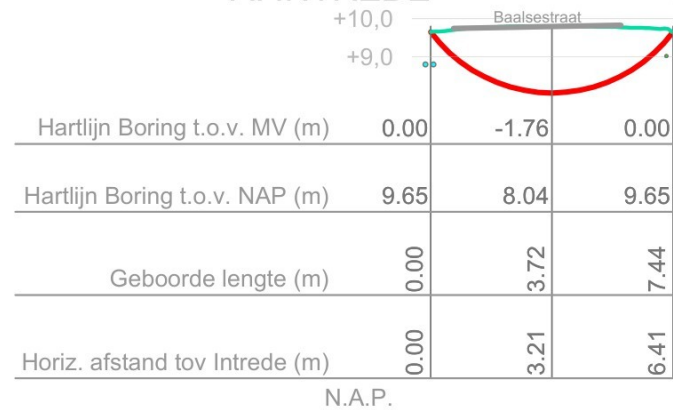
DOORSNEDE BOORGAT, NoS



Pilotboring Ø50 mm
Ruimen Ø65 mm
Aanbrengen 1x Ø63 HDPE

A. INTREDE

B. UITTREDE



LEGENDA

LIJNTYPE	OMSCHRIJVING
—	BOORLIJN
—	MAAIVELD
—	MAATVOERING
—	MIDDENSPANNING
—	DATA

OPMERKINGEN

Diepte boogzinker t.o.v. maaiveld intredepunt. Profiel is theoretisch en indicatief. Werkelijk profiel kan afwijken door bijvoorbeeld bodemopbouw, ondergrondse obstakels etc.



IN OPDRACHT VAN:

Allinq Group
-
Fahrenheitstraat 27-29
Postbus 166

ORDERNR.: KB26V417

GETEKEND:

AKKOORD:

DATUM : 31-mrt-26

SCHAAL : 1:200

FORMAAT : A3

STATUS:

Vergunning

TEKENING NR.:

KB26V417-02

REV.

0

GestuurdeBoringTekening.nl

PROJECT: Haalderen, Baalsestraat

1x Ø63 HDPE

Boorlengte 6.39 m

ONDERWERP:

Boogzinker

4				
3				
2				
1				
Rev.	Datum	Getekend	Akkoord	WIJZIGING