

BOVENAANZICHT, SCHAAL 1:2000



GPS PUNTEN BOORLIJN:

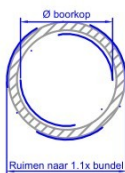
A: 191207.2, 434882.7

B: 191213.1, 434887.9

Intredehoek 10° (P1)

Boogstraal 4 m

DOORSNEDE BOORGAT, NoS



Pilotboring Ø50 mm

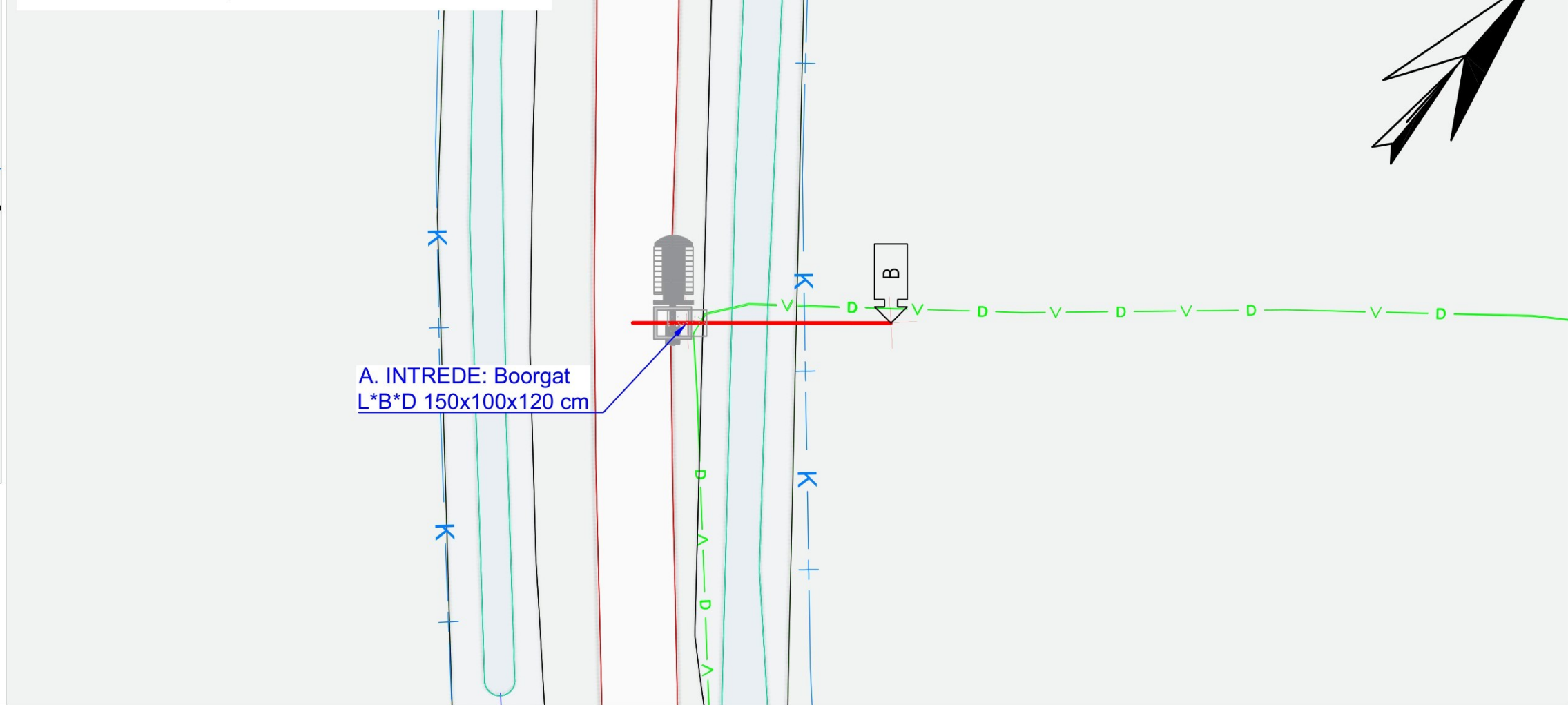
Ruimen Ø65 mm

Aanbrengen 1x Ø63 HDPE

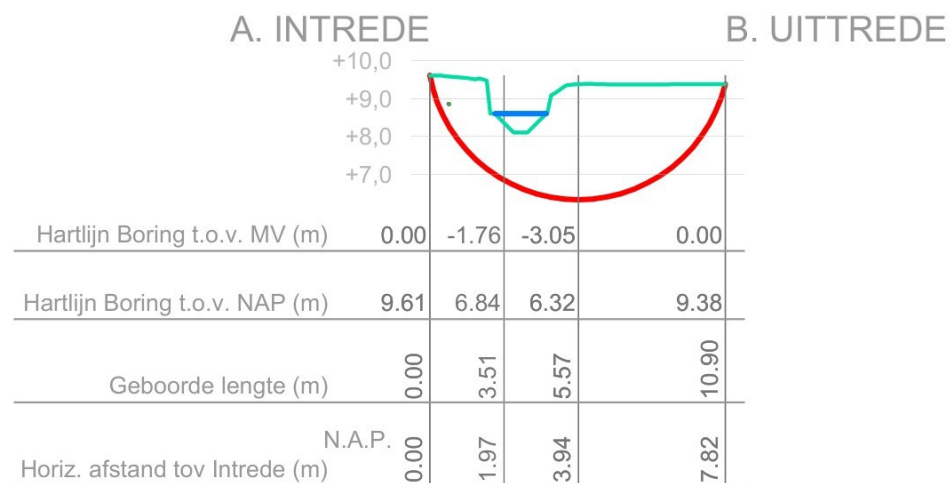
LEGENDA

LIJNTYPE	OMSCHRIJVING
—	BOORLIJN
—	MAAIVELD
—	MAATVOERING
—	DATA

SITUATIE, SCHAAL 1:200



LENGTEPROFIEL, SCHAAL 1:200



OPMERKINGEN

Diepte boogzinker t.o.v. maaiveld intredepunt. Profiel is theoretisch en indicatief. Werkelijk profiel kan afwijken door bijvoorbeeld bodemopbouw, ondergrondse obstakels etc.



IN OPDRACHT VAN:

Allinq Group

-

Fahrenheitstraat 27-29

Postbus 166

ORDERNR.: KB26V417

GETEKEND:

AKKOORD :

DATUM : 31-mrt-26

SCHAAL : 1:200

FORMAAT : A3

STATUS:

Vergunning

TEKENING NR.:

KB26V417-01

REV.

0

GestuurdeBoringTekening.nl

PROJECT: Haalderen, Baalsestraat

1x Ø63 HDPE

Boorlengte 7.82 m

ONDERWERP:

Boogzinker

4				
3				
2				
1				
Rev.	Datum	Getekend	Akkoord	WIJZIGING