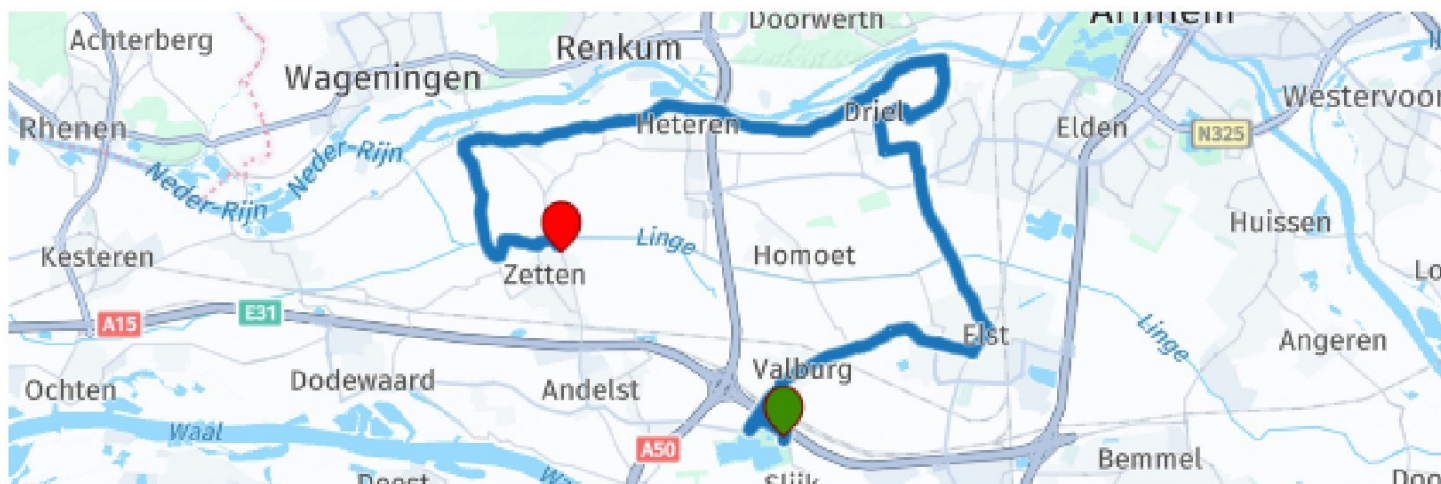




DFL260516-2 Slijk-Ewijk - Pactum Zetten v1LB



Let op, de instructies, duur en tijden worden berekend door OpenStreetMap. Deze gegevens kunnen daardoor licht afwijken van de informatie die je kan vinden in MRA Routeplanner.

Routepunten

#	Naam <i>Notitie</i>	Afstand en tijd			
		Aankomst	Vertrek	Afstand	Duur
	Valburgsestraat, 6677 Slijk Ewijk, Nederland			Totaal	Totaal
				Verschil	Verschil
	Tielsestraat 4, 6675 AD Valburg, Nederland			3.77 km	0h 4m
				3.77 km	0h 4m
	Rijksweg Zuid 30, 6662 KD Elst, Nederland			7.25 km	0h 9m
				3.48 km	0h 4m
	Grote Molenstraat 7A, 6661 Elst, Nederland			7.84 km	0h 11m
				0.59 km	0h 1m
	Grote Molenstraat 159, 6661 NG Elst, Nederland			9.69 km	0h 13m
				1.85 km	0h 2m
	Vogelenzangsestraat, 6665 Driel, Nederland			14.54 km	0h 21m
				4.85 km	0h 7m
	Drielse Rijndijk, 6665 Driel, Nederland			15.83 km	0h 23m
				1.28 km	0h 2m
	Drielse Rijndijk, 6665 Driel, Nederland			17.99 km	0h 25m
				2.16 km	0h 2m
	Kastanjelaan 37, 6666 AC Heteren, Nederland			21.92 km	0h 30m
				3.94 km	0h 4m
	Randwijkse Rijndijk, 6668 Randwijk, Nederland			25.86 km	0h 35m
				3.93 km	0h 4m

 11	Randwijkse Rijndijk, 6668 Randwijk, Nederland	26.73 km 0.87 km	0h 36m 0h 1m
 12	Hemmensestraat 12, 6668 LB Randwijk, Nederland	28.74 km 2.01 km	0h 39m 0h 2m
 13	Wageningsestraat, 6671 Zetten, Nederland	31.39 km 2.65 km	0h 44m 0h 4m

Instructies

1. Vertrek vanuit Valburgsestraat
2. Neem de eerste afslag op de rotonde richting Tielsestraat/N836
3. Neem de tweede afslag op de rotonde richting Tielsestraat/N836
4. Je hebt het tussenpunt bij Tielsestraat/N836 bereikt
5. Neem de tweede afslag op de rotonde richting Lange Dreef
6. Neem de tweede afslag op de rotonde richting Lange Dreef
7. Sla linksaf richting Rijksweg-Zuid
8. Je hebt het tussenpunt bij Rijksweg-Zuid bereikt
9. Sla linksaf richting Dorpsstraat
10. Sla rechtsaf richting Grote Molenstraat
11. Je hebt het tussenpunt bij Grote Molenstraat bereikt
12. Je hebt het tussenpunt bij Grote Molenstraat bereikt
13. Sla linksaf richting Grote Molenstraat
14. Sla rechtsaf richting Dorpsstraat
15. Sla rechtsaf richting Molenstraat
16. Sla rechtsaf richting Vogelenzangsestraat
17. Je hebt het tussenpunt bij Vogelenzangsestraat bereikt
18. Sla linksaf richting Achterstraat
19. Sla linksaf richting Drielse Rijndijk
20. Je hebt het tussenpunt bij Drielse Rijndijk bereikt
21. Volg de Drielse Rijndijk

22. Je hebt het tussenpunt bij Drielse Rijndijk bereikt
23. Sla rechtsaf richting Kastanjelaan
24. Je hebt het tussenpunt bij Kastanjelaan bereikt
25. Je hebt het tussenpunt bij Randwijkse Rijndijk bereikt
26. Sla rechtsaf richting Knoppersweg/N836
27. Sla linksaf richting Randwijkse Rijndijk
28. Je hebt het tussenpunt bij Randwijkse Rijndijk bereikt. Het bevindt zich aan de linkerkant
29. Sla linksaf richting Ooyhuizensestraat
30. Buig rechts af bij Hemmensestraat
31. Je hebt het tussenpunt bij Hemmensestraat bereikt
32. Sla linksaf richting Molenstraat
33. Sla linksaf richting Heldringstraat
34. Sla rechtsaf richting Wageningsestraat/N836
35. Je bent aangekomen bij Wageningsestraat/N836

