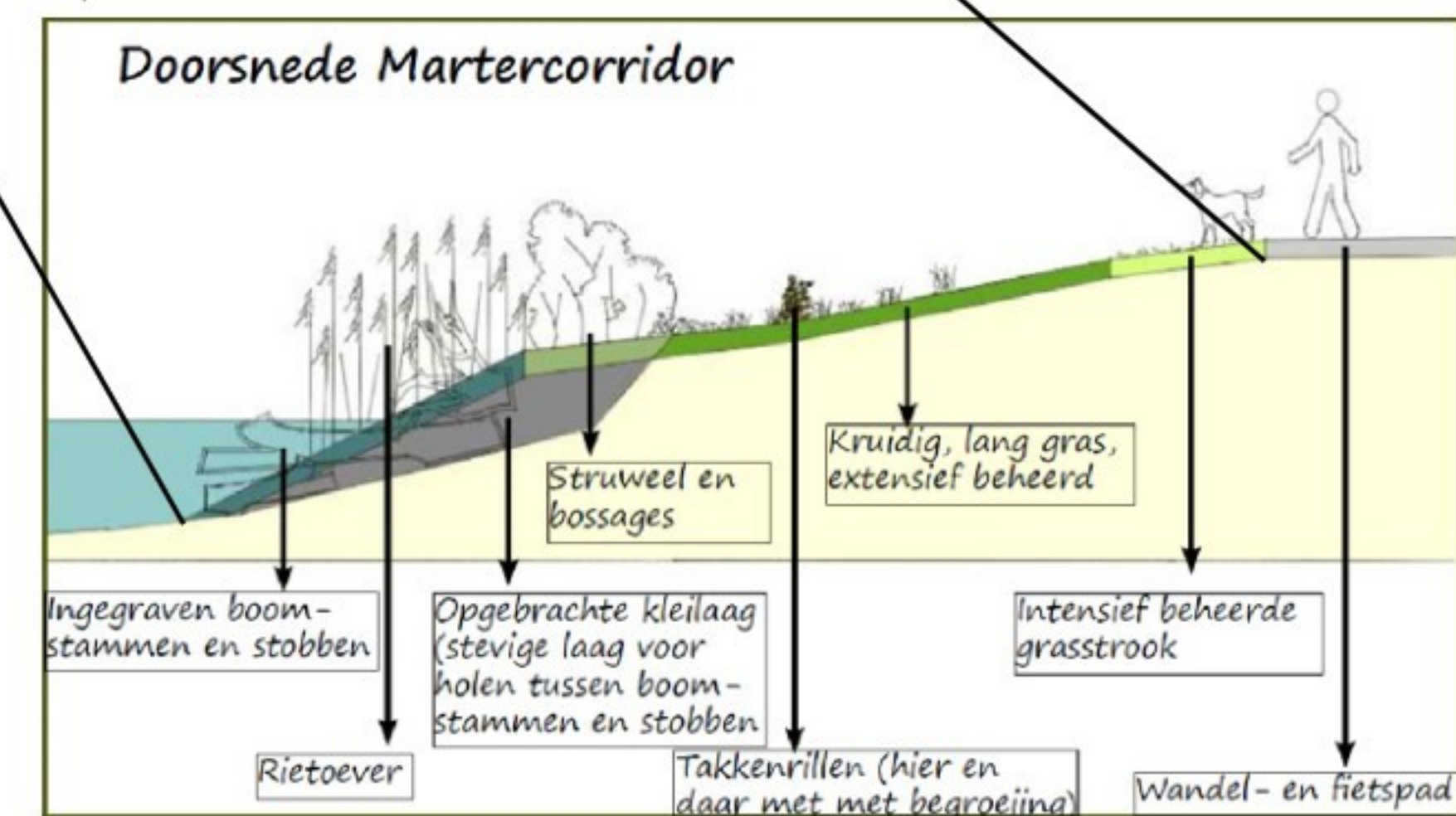


Impressie martercorridor



Maaiveld 2024

Ontgraving en herinrichting oever

SITUATIE

SCHAAL 1 : 250

0 2.5 5 7.5 10m

OPMERKINGEN

- Coördinatenstelsel RD(x,y) en NAP(z)
- Maten in meters, tenzij anders vermeld
- Hoogtematen in meters t.o.v. N.A.P., tenzij anders vermeld
- Diameters in millimeters, tenzij anders vermeld




| | | | |
|---------------------|---------------------------|------|-------|
| 3 | | | |
| 2 | | | |
| 1 | | | |
| Wijz | omschrijving | door | datum |
| opdrachtgever: | Leisurelands | | |
| kenmerk opst.gever: | Zeumeren | | |
| project: | ontgraving | | |
| onderdeel: | Vergunning aanvraag | | |
| omschrijving: | Dwarsprofielen | | |
| | Voor overzicht zie blad 2 | | |
| tek. nr. | 1016.039.0 | | |
| blad | 3v7 | | |
| bestand | 10160390-verg2024-v2.dwg | | |
| datum | 31-10-2024 | | |
| schaal | 1 : 1000 / 1 : 500 | | |
| formaat | A0 | | |
| status | OPPATIEF | | |
| getekend | | | |
| getekend | | | |





SITUATIE

SCHAAL 1 : 2.000



LEGENDA

| | |
|--|--|
| | Ontgronding/oplevering |
| | Fietspad met berm, talud naar trapveld |
| | Kadastrale kaart ok12024 |

Ondergrond
- BGT ok12024 (PDOK)

Vergunning en kadastrale percelen

- VHZ02 G5534 (deels)
- VHZ02 G6251 (deels)

OPMERKINGEN

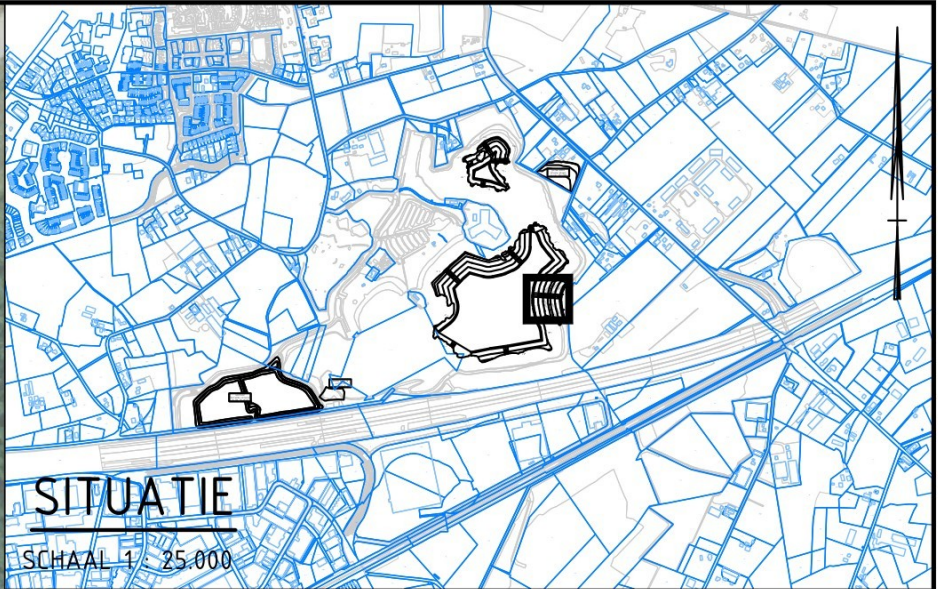

- Coördinatensysteem RD(x,y) en NAP(z)
- Maten in meters, tenzij anders vermeld
- Hoogtematen in meters t.o.v. N.A.P., tenzij anders vermeld
- Diameters in millimeters, tenzij anders vermeld

SITUATIE

SCHAAL 1 : 25.000

| | | | |
|---------------------|--------------------------|------|-------|
| 3 | | | |
| 2 | | | |
| 1 | | | |
| wijz. | omschrijving | door | datum |
| opdrachtgever: | Leisurelands | | |
| kenmerk opdr.gever: | Zeumeren | | |
| project: | ontgronding | | |
| onderdeel: | Vergunning aanvraag | | |
| omschrijving: | Kadastraal overzicht | | |
| tek. nr. | 1044 039 0 | | |
| blad | 4v7 | | |
| bestand | 10440390-verg2024-v2.dwg | | |
| datum | 31-10-2024 | | |
| schaal | 1 : 2.000 | | |
| formaat | A0 | | |
| status | DEFINITIEF | | |
| getekend | | | |
| gezien | | | |





LEGENDA

- Ontgronding/oplevering
- Fietspad met berm, talud naar trapveld
- Oeverzone: aanplant riet, spontane ontwikkeling wilgen
- Oeverzone: martercorridor
- Deel fietspad te verwijderen

OPMERKINGEN

- Coördinatensysteem RD(x,y) en NAP(z)
- Maten in meters, tenzij anders vermeld
- Hoogtematen in meters t.o.v. N.A.P., tenzij anders vermeld
- Diameters in millimeters, tenzij anders vermeld

| | | | |
|-------|--------------|------|-------|
| 3 | | | |
| 2 | | | |
| 1 | | | |
| wijz. | omschrijving | door | datum |


| | |
|---------------------|--|
| opdrachtgever: | Leisurelands |
| kenmerk opdr.gever: | Zeumeren |
| project: | ontgronding |
| onderdeel: | Vergunning aanvraag |
| omschrijving: | Detail oostoever met lufo, zie profiel op blad 3 |

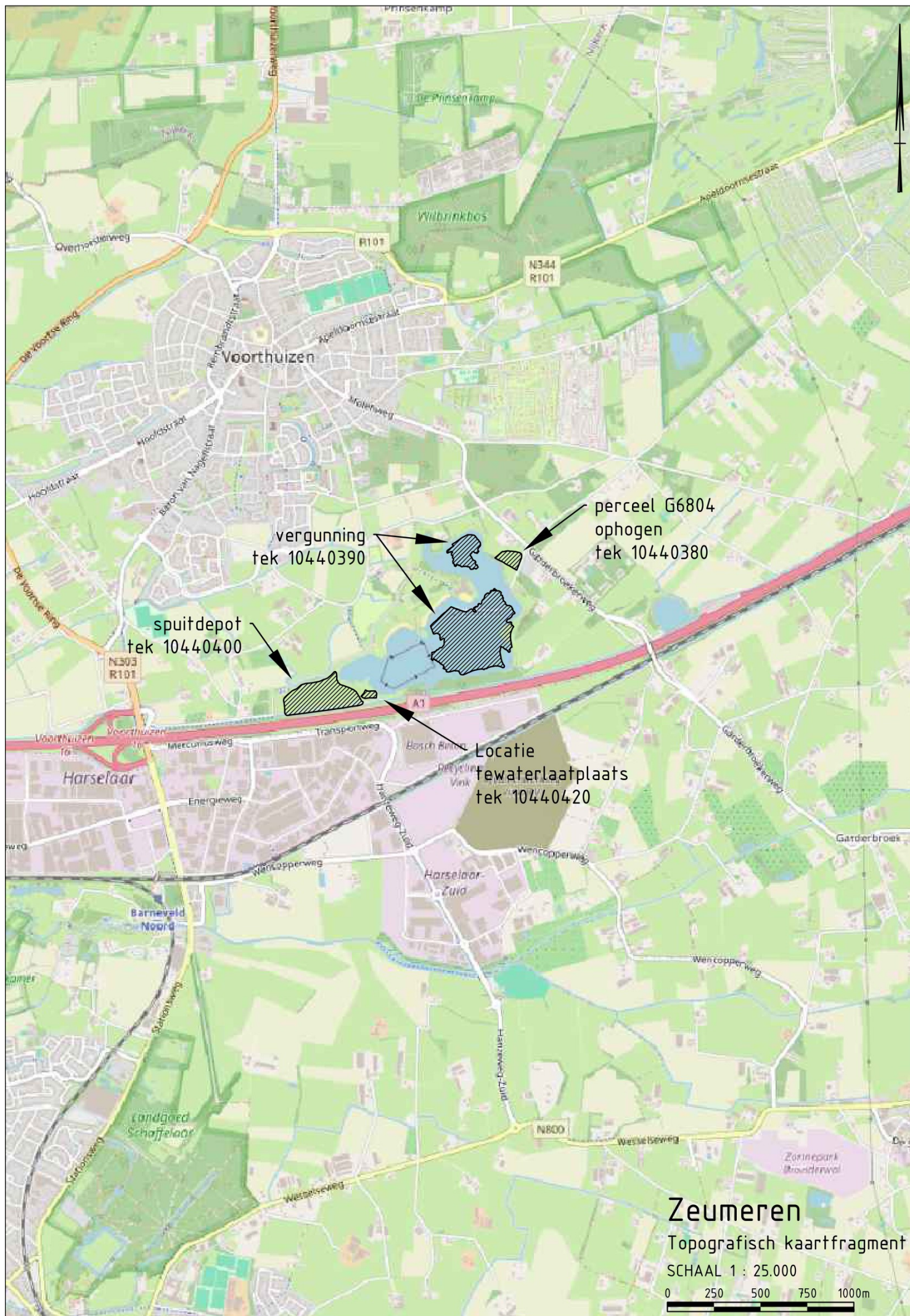
| | |
|----------|--------------------------|
| tek. nr. | 1044 039 0 |
| blad | 5v7 |
| bestand | 10440390-verg2024-v2.dwg |
| datum | 31-10-2024 |
| schaal | 1 : 500 |
| formaat | A0 |
| status | DEFINITIEF |
| getekend | |
| gezien | |



SITUATIE

SCHAAL 1 : 500







vergunning
tek 10440390

perceel G6804
ophogen
tek 10440380

sputdepot
tek 10440400

Locatie
tewaterlaatplaats
tek 10440420

Zeumeren

Luchtfoto

SCHAAL 1 : 25.000

0 250 500 750 1000m