


# Projectberekening

Dit document geeft een overzicht van de invoer en rekenresultaten van een Projectberekening met AERIUS Calculator. De berekening is uitgevoerd binnen Natura 2000-gebieden, op rekenpunten die overlappen met stikstofgevoelige habitattypen en/of leefgebieden, gekoppeld aan een aangewezen soort, of nog onbekend maar mogelijk wel relevant, en waar tevens sprake is van een overbelaste of bijna overbelaste situatie voor stikstofdepositie.



- [Overzicht](#)
- [Detailgegevens per emissiebron](#)
- [Resultaten](#)
- [Samenvatting situaties](#)

*Deze PDF is een digitaal bestand dat weer in te lezen is in AERIUS. Meer toelichting over de PDF en AERIUS kunt u vinden in de handleidingen of op onze website.*



## Contactgegevens

Rechtspersoon  
Inrichtingslocatie

Wijntjes B.V.  
Noordeinde 28,  
8428 HM Fochteloo

## Activiteit

Omschrijving  
Toelichting

Noordeinde 28 Fochteloo  
projectberekening beoogde situatie

## Berekening

AERIUS kenmerk  
Datum berekening  
Rekenconfiguratie

RuEPiuvC3p5U  
20 januari 2026, 11:29  
OwN2000-rekengrid

## Totale emissie

Aanvraag - Beoogd

Rekenjaar	Emissie NH <sub>3</sub>	Emissie NO <sub>x</sub>
2026	129,5 kg/j	438,6 kg/j


## Resultaten

Aanvraag - Beoogd  
Gekarteerd oppervlak met toename (ha)  
Gekarteerd oppervlak met afname (ha)  
Grootste toename  
Grootste afname

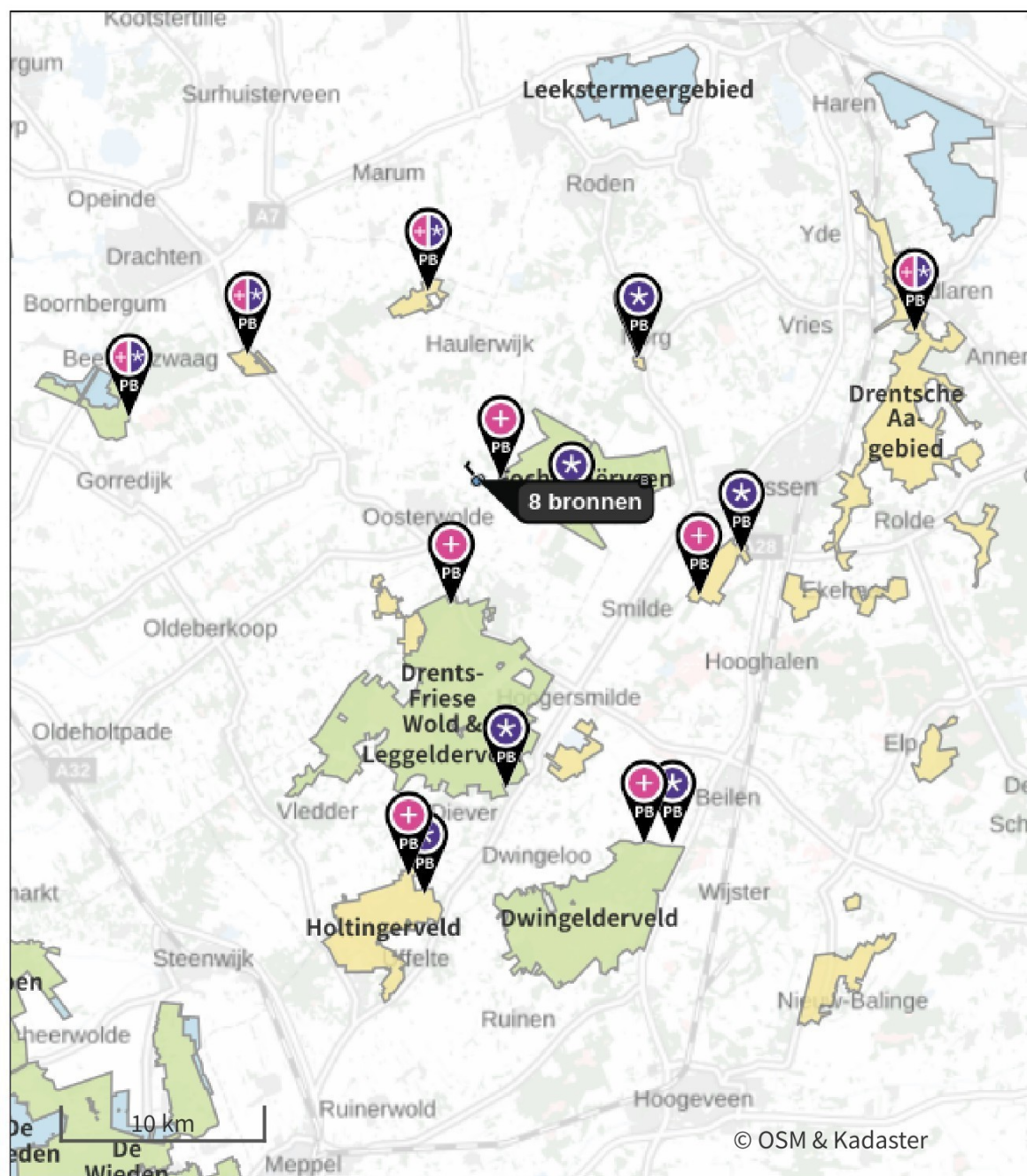
Hoogste bijdrage	Hexagon	Gebied
0,32 mol/ha/j	7430571	Fochteloërveen
7.029,77 ha		
0,00 ha		
0,32 mol/ha/j		
-		

Aanvraag (Beoogd), rekenjaar 2026

**Emissiebronnen**

	Emissie NH <sub>3</sub>	Emissie NO <sub>x</sub>
<b>1</b> Mobiele werktuigen   Mobiele werktuigen aanlegfase	0,6 kg/j	47,3 kg/j
<b>2</b> Verkeer   Koude start: overig   Koude start aanlegfase	35,4 g/j	0,4 kg/j
<b>3</b> Anders...   stationair draaiend en manoeuvrerend verkeer aanlegfase	60,0 g/j	5,1 kg/j
<b>6</b> Mobiele werktuigen   Mobiele werktuigen gebruikersfase	4,5 kg/j	367,2 kg/j
<b>7</b> Verkeer   Koude start: overig   Koude start gebruikersfase	87,4 g/j	2,4 kg/j
<b>8</b> Anders...   stationair draaiend / manoeuvrerend verkeer gebruikersfase	0,1 kg/j	6,7 kg/j
<b>9</b> Landbouw   Mestopslag   Mestsilo	124,0 kg/j	-
<b>10</b> Energie   cv ketel bedrijfswoning	-	6,2 kg/j
 Verkeersnetwerk	0,2 kg/j	3,2 kg/j

Hoogste af- en toename op (bijna) overbelaste stikstofgevoelige Natura 2000 gebieden.



De letters bij de bronlabels op de kaart geven bij welke type situaties de bronnen horen: beoogde situatie (B), referentiesituatie (R) en/of salderingssituatie (S).

## Resultaten stikstofgevoelige Natura 2000 gebieden situatie "Aanvraag" (Beoogd) incl. saldering e/o referentie

	Berekend (ha gekarteerd)	Hoogste totale depositie (mol N/ha/jr)	Met toename (ha gekarteerd)	Grootste toename (mol N/ha/jr)	Met afname (ha gekarteerd)	Grootste afname (mol N/ha/jr)
Totaal	7.029,77	2.447,38	7.029,77	0,32	0,00	-

Per gebied	Berekend (ha gekarteerd)	Hoogste totale depositie (mol N/ha/jr)	Met toename (ha gekarteerd)	Grootste toename (mol N/ha/jr)	Met afname (ha gekarteerd)	Grootste afname (mol N/ha/jr)
Fochteloërveen (23)	1.462,31	1.832,20	1.462,31	0,32	0,00	-
Norgerholt (22)	23,82	1.941,32	23,82	0,04	0,00	-
Drents-Friese Wold & Leggelderveld (27)	4.306,90	2.082,88	4.306,90	0,03	0,00	-
Bakkeveense Duinen (17)	64,87	1.894,49	64,87	0,03	0,00	-
Dwingelderveld (30)	643,60	2.447,38	643,60	0,01	0,00	-
Witterveld (24)	345,17	1.545,55	345,17	0,01	0,00	-
Drentsche Aa- gebied (25)	135,50	1.956,55	135,50	0,01	0,00	-
Wijnjeterper Schar (16)	34,21	1.853,87	34,21	0,01	0,00	-
Holtingerveld (29)	10,91	1.943,45	10,91	0,01	0,00	-
Van Oordt's Mersken (15)	2,47	1.726,87	2,47	0,01	0,00	-



## Aanvraag, Rekenjaar 2026

**1** Mobiele werktuigen

Naam	Mobiele werktuigen aanlegfase			NO <sub>x</sub>	47,3 kg/j	
Locatie	X:218251,59 Y:557985,03			NH <sub>3</sub>	0,6 kg/j	
Oppervlakte	2,50 ha					
Naam/Stageklasse	Brandstof- verbruik/AdBlue verbruik	Draaiuren	Uittreedhoogte/Warmteinhoud	Spreiding/Temporele variatie	Stof	Emissie
Shovel Stage-V, >= 2019 , 56-75 kW, diesel, SCR: ja	953 l/j 29 l/j	133 u/j	<u>2,5 m</u> <u>0,011 MW</u>	<u>0,4 m</u> <u>Standaard Profiel</u> <u>Industrie</u>	NO <sub>x</sub> NH <sub>3</sub>	18,8 kg/j 0,2 kg/j
Rupskraan Stage-V, >= 2019 , 75-560 kW, diesel, SCR: ja	1.147 l/j 34 l/j	89 u/j	<u>2,9 m</u> <u>0,027 MW</u>	<u>0,7 m</u> <u>Standaard Profiel</u> <u>Industrie</u>	NO <sub>x</sub> NH <sub>3</sub>	22,7 kg/j 0,3 kg/j
Verreiker Stage-V, >= 2019 , 56-75 kW, diesel, SCR: ja	297 l/j 9 l/j	44 u/j	<u>2,5 m</u> <u>0,011 MW</u>	<u>0,4 m</u> <u>Standaard Profiel</u> <u>Industrie</u>	NO <sub>x</sub> NH <sub>3</sub>	5,9 kg/j 71,3 g/j

**2** Verkeer | Koude start: overig

Naam	Koude start		NO <sub>x</sub>	0,4 kg/j
	aanlegfase		NH <sub>3</sub>	35,4 g/j
Locatie	X:218251,58 Y:557985,03			
Oppervlakte	2,50 ha			
Type voertuig	Koude starts			
Licht verkeer	756,0 /jaar			
Middelzwaar vrachtverkeer	0,0 /jaar			
Zwaar vrachtverkeer	10,0 /jaar			
Busverkeer	0,0 /jaar			

**3** Anders...

Naam	stationair draaiend en manoeuvrerend verkeer	Uittreedhoogte	1,5 m	NO <sub>x</sub>	5,1 kg/j
	aanlegfase	Warmteinhoud	<u>0,000 MW</u>	NH <sub>3</sub>	60,0 g/j
Locatie	X:218251,58 Y:557985,03	Spreiding	<u>0,0 m</u>		
Oppervlakte	2,50 ha				
Wijze van ventilatie	Niet geforceerd				
Temporele variatie	<u>Continue Emissie</u>				

#### 4 Verkeer | Rijdend verkeer

Naam	Vervoersbewegingen aanlegfase		Links	Rechts	NO <sub>x</sub>	1,2 kg/j
Locatie	X:217957,66 Y:558311,08	Type scherm	-	-	NO <sub>2</sub>	0,3 kg/j
Lengte	1.330,02 m	Hoogte	-	-	NH <sub>3</sub>	65,0 g/j
Wegtype	Buitenweg	Afstand tot de weg	-	-		
Rijrichting	Beide richtingen					
Tunnelfactor	<u>1</u>					
Type hoogteligging	<u>Normaal</u>					
Weghoogte t.o.v. maaiveld	0 m					

Verkeer	Maximum snelheid	Aantal voertuigbewegingen	In file
Licht verkeer	Voorgeschreven factoren	1.680,0 /jaar	0,0 %
Middelwaar vrachtverkeer	Voorgeschreven factoren	0,0 /jaar	0,0 %
Zwaar vrachtverkeer	Voorgeschreven factoren	206,0 /jaar	0,0 %
Busverkeer	Voorgeschreven factoren	0,0 /jaar	0,0 %

#### 5 Verkeer | Rijdend verkeer

Naam	Vervoersbewegingen gebruikersfase		Links	Rechts	NO <sub>x</sub>	2,0 kg/j
Locatie	X:217957,66 Y:558311,08	Type scherm	-	-	NO <sub>2</sub>	0,5 kg/j
Lengte	1.330,02 m	Hoogte	-	-	NH <sub>3</sub>	0,1 kg/j
Wegtype	Buitenweg	Afstand tot de weg	-	-		
Rijrichting	Beide richtingen					
Tunnelfactor	<u>1</u>					
Type hoogteligging	<u>Normaal</u>					
Weghoogte t.o.v. maaiveld	<u>0 m</u>					

Verkeer	Maximum snelheid	Aantal voertuigbewegingen	In file
Licht verkeer	Voorgeschreven factoren	3.139,0 /jaar	0,0 %
Middelwaar vrachtverkeer	Voorgeschreven factoren	0,0 /jaar	0,0 %
Zwaar vrachtverkeer	Voorgeschreven factoren	338,0 /jaar	0,0 %
Busverkeer	Voorgeschreven factoren	0,0 /jaar	0,0 %

#### 6 Mobiele werktuigen

Naam	Mobiele werktuigen gebruikersfase	NO <sub>x</sub>	367,2 kg/j
Locatie	X:218251,58	NH <sub>3</sub>	4,5 kg/j

Y:557985,03			
Oppervlakte	2,50 ha		

Naam/Stageklasse	Brandstof-verbruik/AdBlue verbruik	Draaiuren	Uittreedhoogte/Warmteinhoud	Spreiding/Temporele variatie	Stof	Emissie
Tractor 190 pk	11.034 l/j	800 u/j	<u>2,9 m</u>	<u>0,7 m</u>	NO <sub>x</sub>	215,9 kg/j
Stage-V, >= 2019 ,	331 l/j		<u>0,027 MW</u>	<u>Standaard Profiel</u>	NH <sub>3</sub>	2,6 kg/j
75-560 kW, diesel,				<u>Industrie</u>		
SCR: ja						
Tractor 130 pk	7.686 l/j	800 u/j	<u>2,9 m</u>	<u>0,7 m</u>	NO <sub>x</sub>	151,4 kg/j
Stage-V, >= 2019 ,	231 l/j		<u>0,027 MW</u>	<u>Standaard Profiel</u>	NH <sub>3</sub>	1,8 kg/j
75-560 kW, diesel,				<u>Industrie</u>		
SCR: ja						

**7** Verkeer | Koude start: overig

Naam	Koude start gebruikersfase	NO <sub>x</sub>	2,4 kg/j
		NH <sub>3</sub>	87,4 g/j
Locatie	X:218251,58 Y:557985,03		
Oppervlakte	2,50 ha		
Type voertuig	Koude starts		
Licht verkeer			1.413,0 /jaar
Middelzwaar vrachtverkeer			0,0 /jaar
Zwaar vrachtverkeer			86,0 /jaar
Busverkeer			0,0 /jaar

**8** Anders...

Naam	stationair draaiend / manoeuvrerend verkeer gebruikersfase	Uittreedhoogte	1,0 m	NO <sub>x</sub>	6,7 kg/j
		Warmteinhoud	<u>0,000 MW</u>	NH <sub>3</sub>	0,1 kg/j
		Spreiding	<u>0,0 m</u>		
Locatie	X:218251,58 Y:557985,03				
Oppervlakte	2,50 ha				
Wijze van ventilatie	Niet geforceerd				
Temporele variatie	<u>Continue Emissie</u>				

**9** Landbouw | Mestopslag

Naam	Mestsilo	Uittreedhoogte	5,0 m	NH <sub>3</sub>	124,0 kg/j
Locatie	X:218327 Y:558009	Warmteinhoud	<u>0,000 MW</u>		
Wijze van ventilatie	Niet geforceerd	Spreiding	0,0 m		
Temporele variatie	<u>Dierverblijven</u>				

**10** Energie

Naam	cv ketel bedrijfswoning	Uittreedhoogte	3,0 m	NO <sub>x</sub>	6,2 kg/j
		Warmteinhoud	<u>0,220 MW</u>		
Locatie	X:218196,63 Y:557929,19	Spreiding	<u>0,0 m</u>		
Wijze van ventilatie	Niet geforceerd				
Temporele variatie	<u>Standaard Profiel Industrie</u>				

**Disclaimer**

Hoewel verstrekte gegevens kunnen dienen ter onderbouwing van een vergunningaanvraag, kunnen er geen rechten aan worden ontleend. De eigenaar van AERIUS aanvaardt geen aansprakelijkheid voor de inhoud van de door de gebruiker aangeboden informatie. Bovenstaande gegevens zijn enkel bruikbaar tot er een nieuwe versie van AERIUS beschikbaar is. AERIUS is een geregistreerd handelsmerk in Europa. Alle rechten die niet expliciet worden verleend, zijn voorbehouden.

**Rekenbasis**

Deze berekening is tot stand gekomen op basis van

AERIUS versie 2025.0.1\_20251007\_db4f14956b

Database versie 2025.0.1\_db4f14956b\_calculator\_nl\_stable

Voor meer informatie over de gebruikte methodiek en data zie:

<https://link.aerius.nl/website>