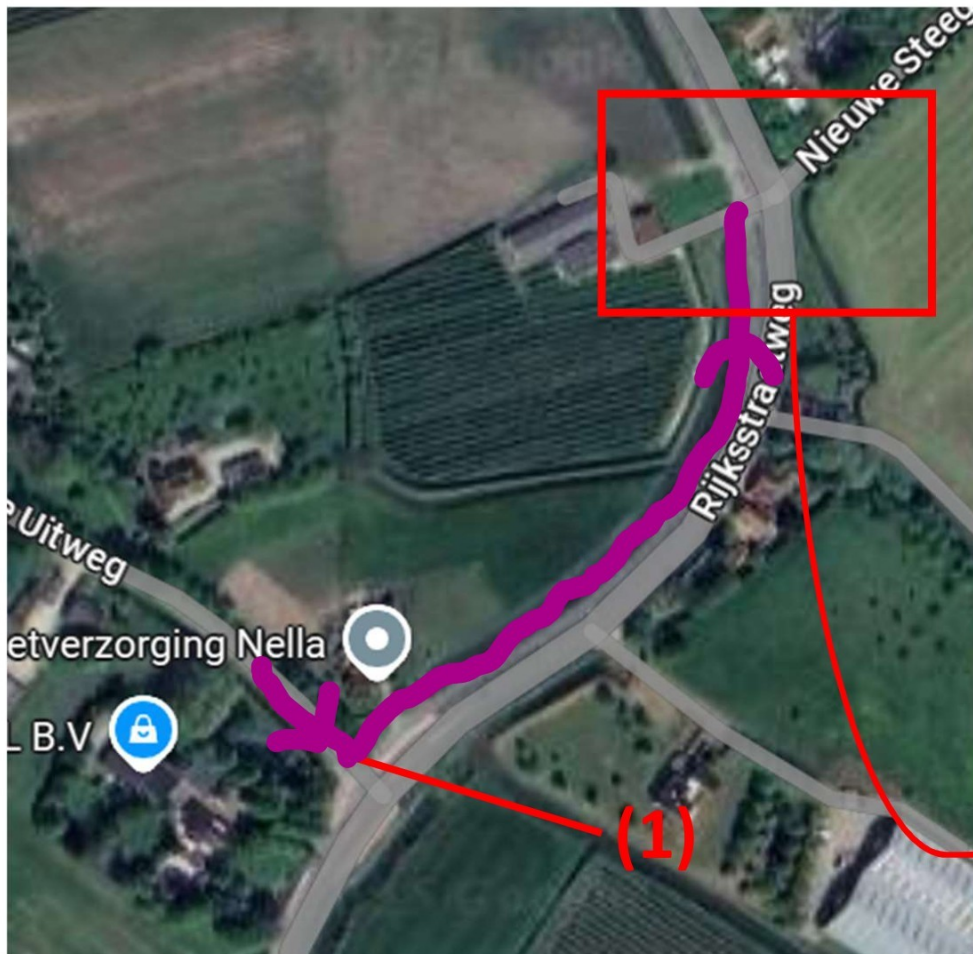


Buurmalsen-route 4 juni 2026: Afgescheiden fietspad van de N833 tussen de Haagse Uitweg en de splitsing van de N833 met de Nieuwe Steeg



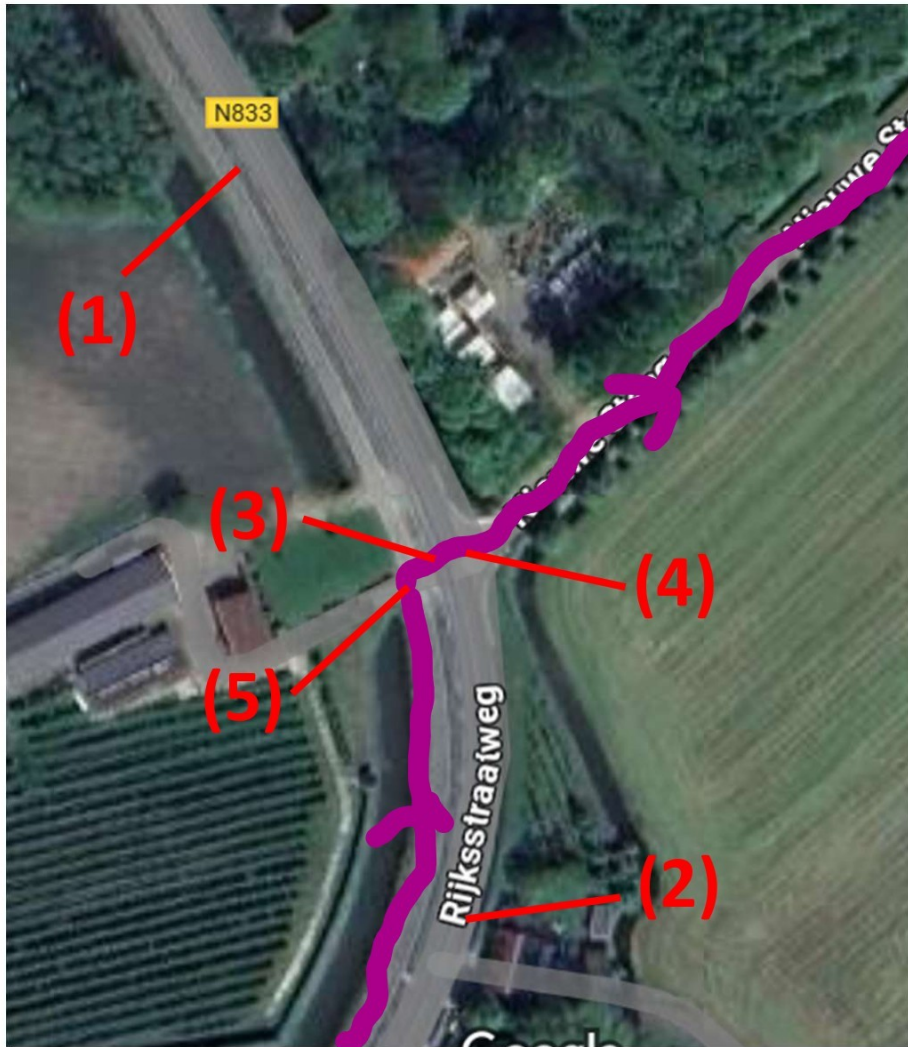
Locatie: Gemeente West Betuwe, binnen de bebouwde kom (van het dorp Buurmalsen)

Instructie:

- Eén aangestelde evenementen- verkeersregelaar (1) wordt ingezet
- Deze zorgt ervoor dat de wandelaars meteen op het fietspad gaan lopen dat langs de N833 loopt (dat geheel afgescheiden is van de autorijbanen d.m.v. een grasstrook met paaltjes en draad). De wandelaars wordt bovendien aangegeven zoveel mogelijk links op het fietspad te gaan lopen, zodat ze zo ver mogelijk van de autorijbaan vandaan blijven.
- Deze laatste instructie staat ook 'vetgedrukt' op de routebeschrijving die de wandelaars meekrijgen
- De wandelaars lopen zo naar de oversteek waar 5 verkeersregelaars staan (zie 'Oversteek N833/Nieuwsteeg')

P.s. De paarse lijn geeft de wandelroute weer.

Buurmalsen-route 4 juni 2026: Oversteek van de N833 bij de splitsing met de Nieuwe Steeg



P.s. De paarse lijn geeft de wandelroute weer.

Locatie: Gemeente West Betuwe, net buiten de bebouwde kom (vlakbij het dorp Buurmalsen)

Instructie:

- Vijf aangestelde evenementen- verkeersregelaars worden ingezet
- Verkeersregelaars (1) en (2) staan bij de geplaatste verkeersborden 50 km/h om het verkeer extra te temperen
- Verkeersregelaars (3) en (4) begeleiden de wandelaars over de N833
Verkeersregelaar (3) houdt het verkeer in de gaten dat vanuit de richting Culemborg komt
Verkeersregelaar (4) houdt het verkeer in de gaten dat vanuit de richting Buurmalsen komt
- Verkeersregelaar (5) houdt wandelaars tegen die nog niet mogen oversteken, zodat verkeersregelaars (3) en (4) daar niet op hoeven te letten
- Uitgangspunt is: wandelaars steken alleen over zodra er geen verkeer aankomt
- De veiligheidscoördinatoren controleren vóórdát de eerste wandelaars arriveren of de verkeersregelaars goed staan en hun taak kennen

Buurmalsen-route 4 juni 2026: Oversteek van de N833 bij de splitsing met de Rooimond / Brink (Buurmalsen)



P.s. De paarse lijn geeft de wandelroute weer.

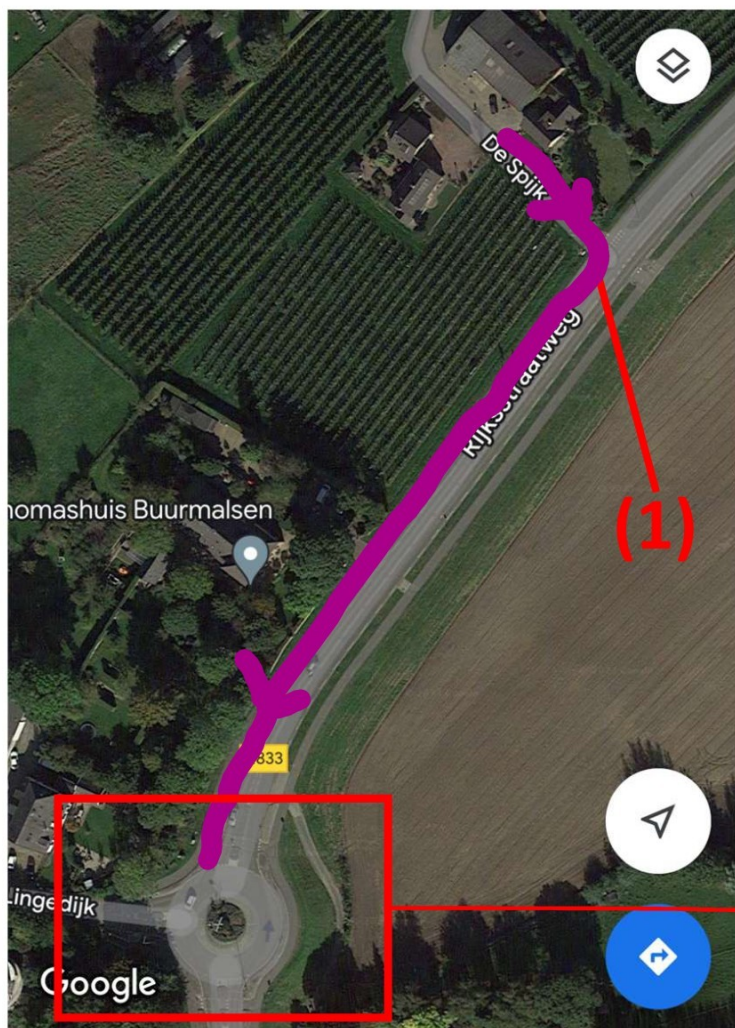
Locatie: in de plaats Buurmalsen (gemeente West Betuwe), binnen de bebouwde kom

Instructie:

Ter info: De splitsing ligt binnen de bebouwde kom, en er is een gemarkeerde oversteekplaats met een vluchtheuvel in het midden van de N833

- Twee aangestelde evenementen- verkeersregelaars worden ingezet
- Verkeersregelaars (1) en (2) begeleiden de wandelaars over de N833
Verkeersregelaar (1) houdt het verkeer in de gaten dat vanuit de richting Culemborg komt
Verkeersregelaar (2) houdt het verkeer in de gaten dat vanuit de richting Geldermalsen komt
- Uitgangspunt is: wandelaars steken alleen over zodra er geen verkeer aankomt
- De veiligheidscoördinatoren controleren vóórdát de eerste wandelaars arriveren of de verkeersregelaars goed staan en hun taak kennen

Boomgaard-route 5 juni 2026: Afgescheiden fietspad van de N833 tussen De Spijk en rotonde N833/Lingedijk (Buurmalsen)



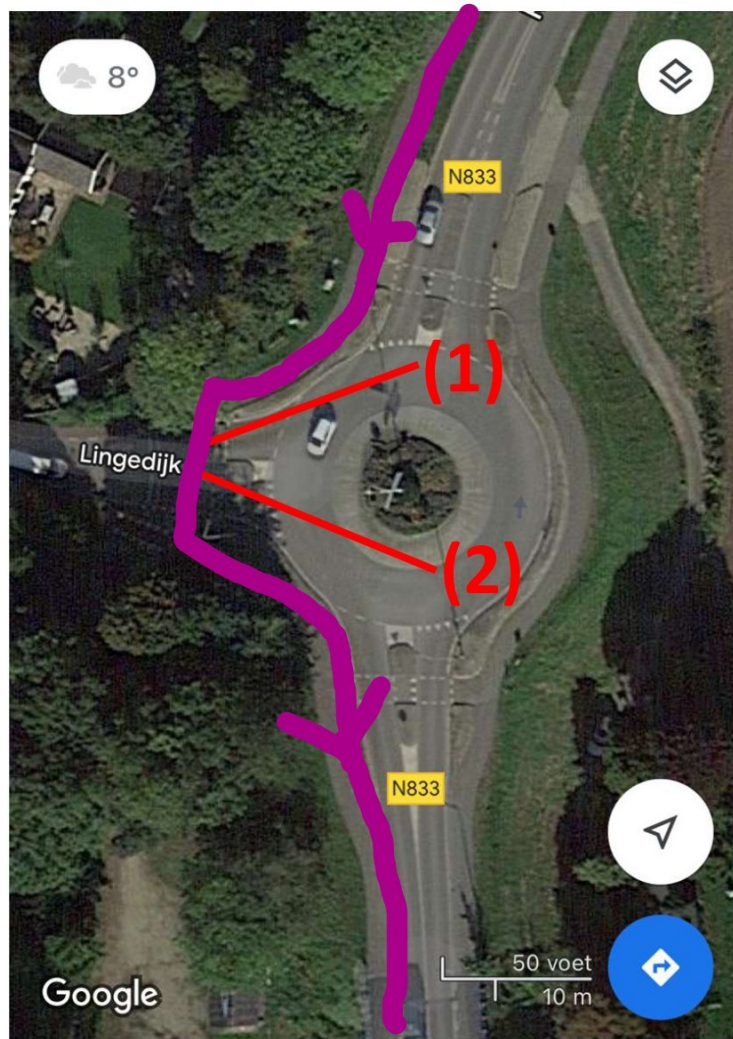
Locatie: Gemeente West Betuwe, buiten de bebouwde kom (vlakbij het dorp Geldermalsen)

Instructie:

- Eén aangestelde evenementen- verkeersregelaar (1) wordt ingezet
- Deze zorgt ervoor dat de wandelaars meteen op het fietspad gaan lopen dat langs de N833 loopt (dat geheel afgescheiden is van de autorijbanen). De wandelaars wordt bovendien aangegeven zoveel mogelijk rechts op het fietspad te gaan lopen, zodat ze zo ver mogelijk van de autorijbaan vandaan blijven.
- Deze laatste instructie staat ook 'vetgedrukt' op de routebeschrijving die de wandelaars meekrijgen
- De wandelaars lopen zo naar de rotonde waar 2 verkeersregelaars staan (zie 'rotonde N833/Lingedijk')

P.s. De paarse lijn geeft de wandelroute weer.

Boomgaard-route 5 juni 2026: rotonde N833/Lingedijk (Buurmalsen)



P.s. De paarse lijn geeft de wandelroute weer.

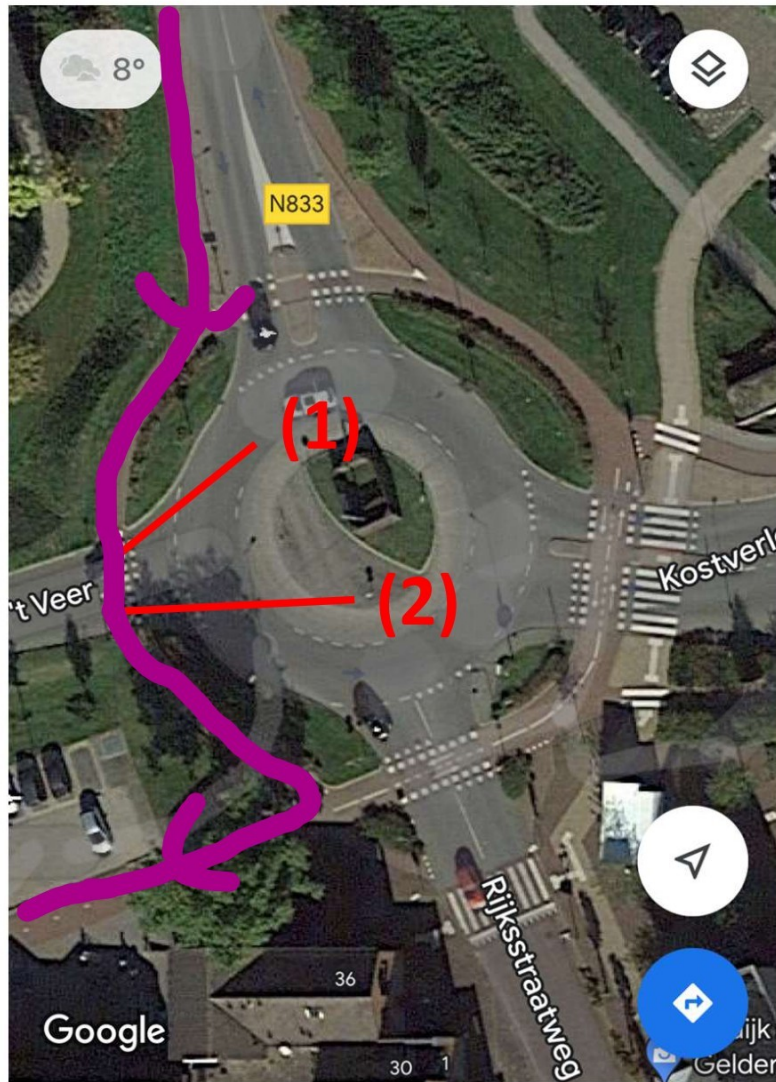
Locatie: Gemeente West Betuwe, buiten de bebouwde kom (vlakbij het dorp Geldermalsen)

Instructie:

- Twee aangestelde evenementen-verkeersregelaars worden ingezet
- Ze begeleiden de wandelaars (die op het fietspad naast de N833 lopen dat van de rijbaan afgescheiden is) over de oversteekplaats die naast de rotonde ligt
- De eerste verkeersregelaar (1) houdt het verkeer in de gaten dat vanaf de rotonde afslaat naar de Lingedijk
- De tweede verkeersregelaar (2) houdt het verkeer in de gaten dat vanaf de Lingedijk de rotonde wil oprijden, terwijl de wandelaars op het fietspad blijven lopen naast de N833
- Uitgangspunt is: wandelaars steken zoveel mogelijk over zodra er geen verkeer aankomt
- De veiligheidscoördinatoren controleren vóórdat de eerste wandelaars arriveren of de verkeersregelaars goed staan en hun taak kennen

P.s. Verkeer op de N833 dat rechtdoor gaat, vormt dus geen risico voor de wandelaars.

Boomgaard-route 5 juni 2026: rotonde N833/Achter 't Veer /Kostverloren kade



P.s. De paarse lijn geeft de wandelroute weer.

Locatie: in de plaats Geldermalsen (gemeente West Betuwe), binnen de bebouwde kom

Instructie:

- Twee aangestelde evenementen- verkeersregelaars worden ingezet.
- Vanwege het beperkte verkeer naar/vanuit Achter 't Veer, kan eventueel ook één stevige verkeersregelaar volstaan
- De verkeersregelaars begeleiden de wandelaars over de fietsoversteekplaats die naast de rotonde ligt
- De eerste verkeersregelaar (1) houdt het verkeer in de gaten dat vanaf de rotonde afslaat naar Achter 't Veer
- De tweede verkeersregelaar (2) houdt het verkeer in de gaten dat vanaf de Achter 't Veer de rotonde wil oprijden, terwijl de wandelaars op het fietspad blijven lopen (en rechtsaf slaan vóór de Lidl)
- Uitgangspunt is: wandelaars steken zoveel mogelijk over zodra er geen verkeer aankomt
- De veiligheidscoördinatoren controleren vóórdat de eerste wandelaars arriveren of de verkeersregelaars goed staan en hun taak kennen

P.s. Verkeer op de N833 dat rechtdoor gaat, vormt dus geen risico voor de wandelaars.