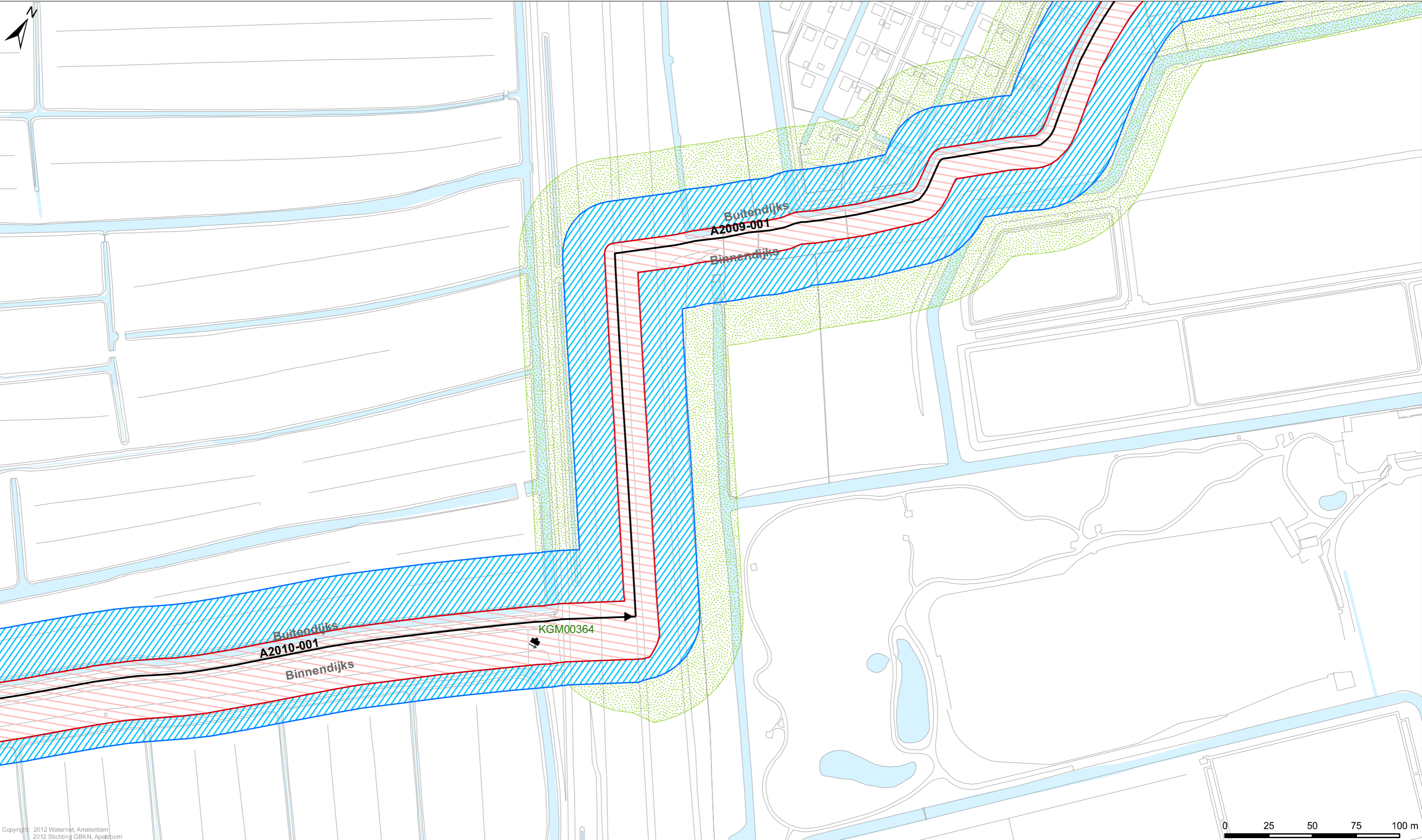


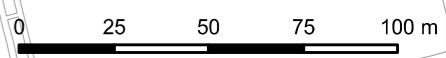
LEGGER VAN SECUNDAIRE KERINGEN IN BIJLMERRING MET DE DAARTOE BEHORENDE KUNSTWERKEN

| Dijkvak nieuwe naam | Dijktraject oude naam | eerste kaart- blad | laatste kaart- blad | knip | Gewoon Onderhoud | Buiten- gewoon Onderhoud | Maatgevende Hoge Waterstand | Buitenbescher- mingszone buiten | Bescher- mingszone buiten | Hoogte water- bodem | Kernzone buiten | Dijktafel -Hoogte | Kruin- breedte | Kernzone binnen | maaiveldhoogte binnenteen | Beschermings- zone binnen | Buiten- beschermings- zone binnen |
|---------------------------|--------------------------|--------------------------|---------------------------|------|---------------------|--------------------------------|-----------------------------------|---------------------------------------|---------------------------------|---------------------------|--------------------|----------------------|-------------------|--------------------|------------------------------|------------------------------|---|
| A2009-001 | AO3-2009C | 17 | 18 | 845 | AGV | AGV | -2,26 | -55,00 | -30,00 | -3,66 | -6,00 | -2,16 | 3,00 | 12,60 | -4,56 | 36,60 | 61,60 |
| A2009-002 | AO3-2009C | 18 | 18 | 1370 | AGV | AGV | -2,26 | n.v.t. | -36,98 | -3,66 | -6,00 | -2,16 | 6,07 | 16,86 | -3,80 | 34,66 | n.v.t. |
| A2009-003 | AO3-2009C | 18 | 19 | eind | AGV | AGV | -2,26 | -55,00 | -30,00 | -3,66 | -6,00 | -2,16 | 3,00 | 12,60 | -4,56 | 36,60 | 61,60 |
| A2010-001 | AO3-2010C | 15 | 17 | eind | AGV | AGV | -1,96 | n.v.t. | -39,46 | -3,36 | -9,00 | -1,86 | 7,61 | 24,50 | -5,05 | 37,78 | n.v.t. |
| A2012-001 | AO3-2012C | 12 | 13 | 870 | AGV/eigenaar | AGV | -2,25 | n.v.t. | -38,40 | -3,65 | -6,00 | -2,15 | 3,50 | 21,50 | -3,80 | 50,20 | n.v.t. |
| A2012-002 | AO3-2012C | 13 | 15 | eind | AGV/eigenaar | AGV | -1,79 | n.v.t. | -41,74 | -3,19 | -6,00 | -1,69 | 4,78 | 18,29 | -4,00 | 47,29 | n.v.t. |
| A2014-001 | AO3-2014C | 9 | 10 | 1000 | AGV/eigenaar | AGV | -2,23 | n.v.t. | -33,44 | -3,63 | -3,00 | -2,13 | 10,38 | 30,49 | -4,00 | 44,49 | n.v.t. |
| A2014-002 | AO3-2014C | 10 | 11 | 1600 | AGV/eigenaar | AGV | -2,23 | n.v.t. | -41,20 | -3,63 | -9,00 | -2,13 | 4,75 | 18,40 | -3,90 | 38,30 | n.v.t. |
| A2014-003 | AO3-2014C | 11 | 11 | 2150 | AGV/eigenaar | AGV | -2,23 | n.v.t. | -45,44 | -3,63 | -6,00 | -2,13 | 7,09 | 21,28 | -4,10 | 44,88 | n.v.t. |
| A2014-004 | AO3-2014C | 11 | 12 | eind | AGV/eigenaar | AGV | -2,23 | n.v.t. | -44,63 | -3,63 | -9,00 | -2,13 | 4,41 | 12,83 | -3,80 | 33,63 | n.v.t. |
| A2015-001 | AO3-2015C | 7 | 8 | 710 | AGV | AGV | -2,51 | -56,00 | -31,00 | -3,91 | -9,00 | -2,41 | 3,00 | 16,20 | -4,61 | 38,20 | 63,20 |
| A2015-002 | AO3-2015C | 8 | 8 | 840 | AGV | AGV | -2,35 | -57,50 | -32,50 | -3,75 | -9,00 | -2,25 | 3,00 | 17,10 | -4,60 | 40,60 | 65,60 |
| A2015-003 | AO3-2015C | 8 | 9 | eind | AGV | AGV | -2,41 | n.v.t. | -32,50 | -3,81 | -9,00 | -2,31 | 3,00 | 8,44 | -3,65 | 21,84 | n.v.t. |
| A2032-001 | AO3-2032C | 19 | 22 | 2650 | AGV | AGV | -1,10 | n.v.t. | -31,44 | -2,50 | -3,00 | -1,00 | 3,00 | 11,30 | -4,80 | 26,04 | n.v.t. |
| A2032-002 | AO3-2032C | 22 | 23 | eind | AGV | AGV | -1,10 | -47,50 | -22,50 | -2,50 | -3,00 | -1,00 | 3,00 | 6,90 | -2,95 | 26,40 | 51,40 |
| A2034-001 | AO3-2034C | 1 | 4 | eind | AGV | AGV | -2,51 | -43,00 | -18,00 | -3,91 | -3,00 | -2,41 | 3,00 | 6,00 | -3,91 | 21,00 | 46,00 |
| A2035-001 | AO3-2035C | 5 | 7 | 1600 | AGV | AGV | -2,51 | n.v.t. | -20,00 | -3,91 | -3,00 | -2,41 | 5,45 | 6,45 | -2,41 | 25,45 | n.v.t. |
| A2035-002 | AO3-2035C | 7 | 7 | eind | AGV | AGV | -2,51 | -51,00 | -26,00 | -3,91 | -6,00 | -2,41 | 3,00 | 11,00 | -4,41 | 31,00 | 56,00 |

| Omschrijving | Verklaring |
|-----------------------|---|
| Dijkvak nieuwe naam | Eenduidige nummering van dijkvakken (bijvoorbeeld A516-001) |
| Dijktraject oude naam | Dijktraject nummer die voorheen gehanteerd werd |
| Eerste kaartblad | Eerste kaart in boek waar kadevak ligt en leggerprofiel geldt |
| Laatste kaartblad | Laatste kaart in boek waar kadevak ligt en leggerprofiel geldt |
| Groene tekst | Profiel berekend a.h.v. toetsing |
| Rode tekst | Zonerings bepaald a.h.v. generieke Keurregels, hier gelden standaardprofielen. |
| Maatvoering zonerings | Afstanden zonerings gerelateerd aan referentielijn (negatief is buitendijks, positief is binnendijks) zijn in meters. |
| Maatvoering hoogtes | De hoogtematen zijn weergegeven in m t.o.v. NAP |



Copyright: 2012 Watermet, Amsterdam
2012 Stichting GBKN, Apeldoorn



| Legenda | |
|--------------------|-----------------------------------|
| Keringen | |
| | Referentielijn |
| | Kernzone |
| | Binnenbeschermingszone |
| | Buitenbeschermingszone |
| Overig | |
| | Afwijkende onderhoudsverplichting |
| | Water |
| | Overige topografie |
| Kunstwerken | |
| | Gemalen |
| | Bruggen |
| | Stuwen |
| | Duikers |
| | Inlaten |
| | Sifons |
| | Sluizen |



LEGGER VAN DE SECUNDAIRE WATERKERINGEN IN DE BIJLMERRING MET DE DAARTOE BEHORENDE KUNSTWERKEN

Vastgesteld door het Algemeen Bestuur van het Hoogheemraadschap Amstel, Gooi en Vecht bij besluit AB BBV12.0649 d.d. 13-12-2012

J. de Bondt dijkgraaf

Drs. H.J. Kelderman secretaris-directeur

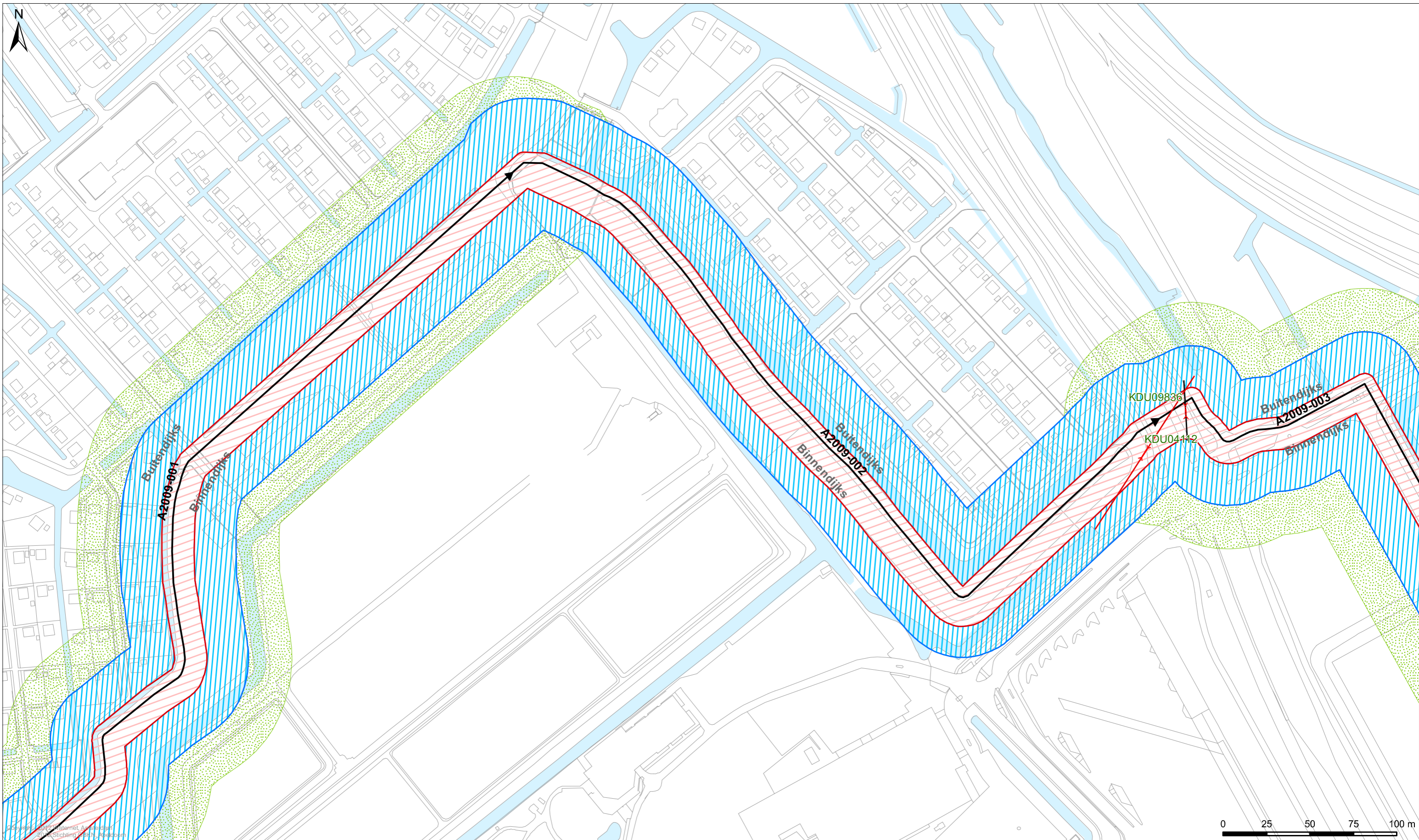
Hoogheemraadschap Amstel, Gooi en Vecht

Bezoekadres:
Korte Ouderkerkdijk 7
1096 AC Amsterdam
Tel. 0900-9394



Kaartblad 17

| | | | |
|-------------------|-------------|-----------------|----------------------------|
| Datum: 29-10-2012 | Formaat: A3 | Schaal: 1:2.000 | Kaartnummer: IB20120156 17 |
|-------------------|-------------|-----------------|----------------------------|



- Legenda**
- Keringen**
- Referentielijn
 - ▭ Kernzone
 - ▨ Binnenbeschermingszone
 - ▤ Buitenbeschermingszone
- Overig**
- ▭ Afwijkende onderhoudsverplichting
 - ▭ Water
 - Overige topografie

- Kunstwerken**
- ▣ Gemalen
 - ▤ Bruggen
 - ▥ Stuwen
 - ▧ Duikers
 - ▨ Inlaten
 - ▩ Sifons
 - Sluizen



LEGGER VAN DE SECUNDAIRE WATERKERINGEN IN DE BIJLMERRING MET DE DAARTOE BEHORENDE KUNSTWERKEN

Vastgesteld door het Algemeen Bestuur van het Hoogheemraadschap Amstel, Gooi en Vecht bij besluit AB BBV12.0649 d.d. 13-12-2012

J. de Bondt
dijkgraaf

Drs. H.J. Kelderman
secretaris-directeur

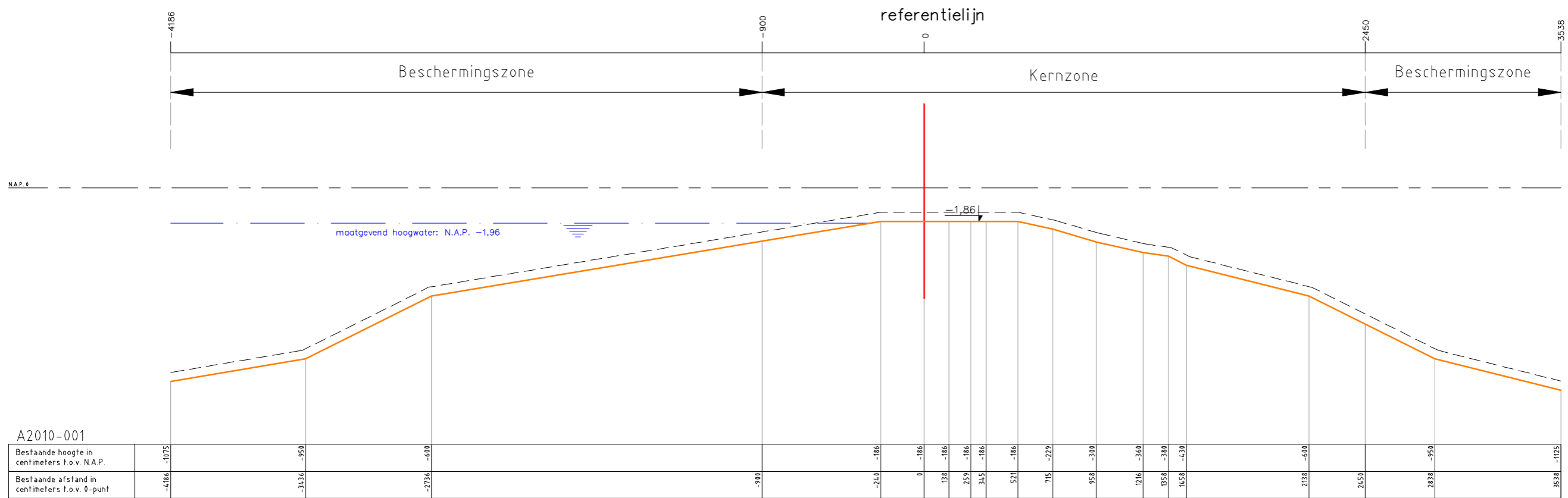
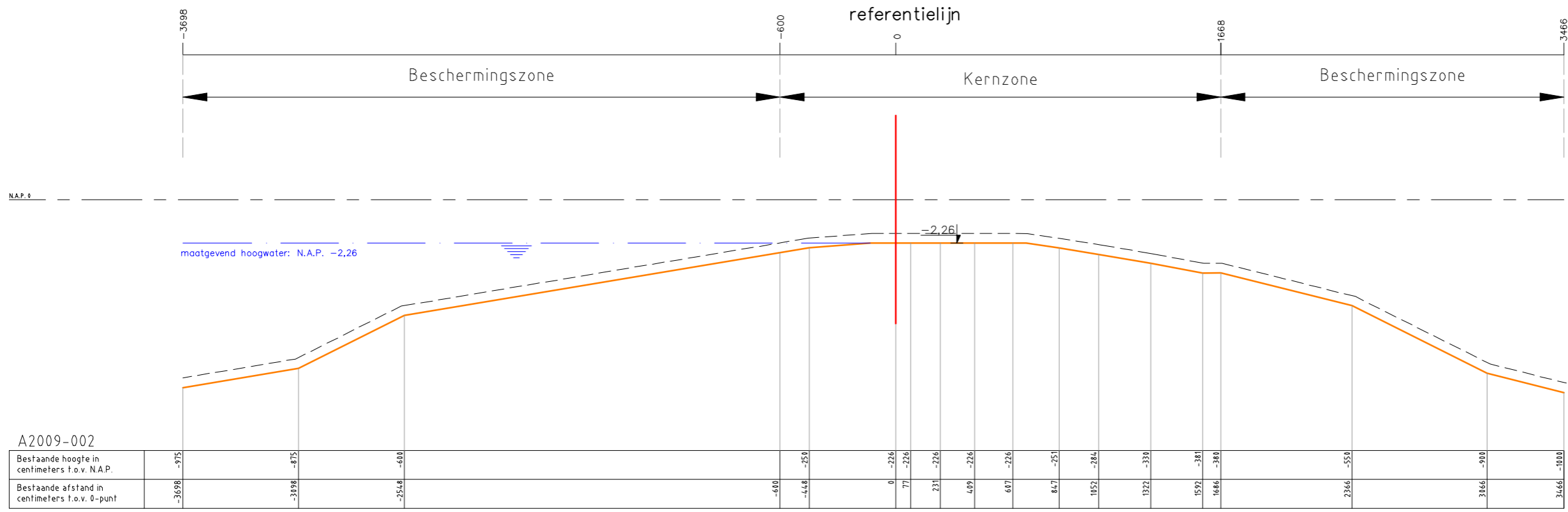
Hoogheemraadschap Amstel, Gooi en Vecht

Bezoekadres:
Korte Ouderkerkdijk 7
1096 AC Amsterdam
Tel. 0900-9394



Kaartblad 18

Datum: 29-10-2012 Formaat: A3 Schaal: 1:2.000 Kaartnummer: IB20120156 18



Legenda :


- Waterkering
- Minimaal profiel
- Profiel van vrije ruimte
- Waterlijn
- Referentielijn

Opmerkingen :

Hoogtematen in meters t.o.v. NAP

20,00 Afstand niet op schaal getekend

Hoogheemraadschap Amstel, Gooi en Vecht
 Postbus 94370
 1090 GJ AMSTERDAM



leggerprofiel secundaire waterkering

schaal: 1:250 **formaat: A3**
plotdatum: 30-10-12

nr. A2009-002 en A2010-001