

Formulierversie
2019.01

Aanvraaggegevens

Publiceerbare aanvraag/melding

Aanvraagnummer	4366041
Aanvraagnaam	aanvraag bedrijfswoning naar plattelandswoning
Uw referentiecode	-

Ingediend op	23-04-2019
Soort procedure	Onbekend

Projectomschrijving	Omgevingsvergunning Hoogeweg 28 2231MS Rijnsburg. Aanvraag omzetten van bedrijf naar plattelandswoning. 30 januari is er verzocht door mij om een vooroverleg voor wijziging woning van bedrijf naar platteland. Uitkomst is dat er mogelijkheid is de woning toe te wijzen als plattelandswoning. In de informatiebrief staat dat er 2 aanpassingen dienen te gebeuren en dat zijn dat er 3 parkeerplaatsen op eigen terrein aanwezig dienen te zijn en een fietsenstalling/ schuur. Deze zijn aanwezig.
---------------------	-----------------------------------------------------------------------------------------------------------------------------------------------------------------------------------------------------------------------------------------------------------------------------------------------------------------------------------------------------------------------------------------------------------------------------------------------------------------------------------------------------------

Opmerking	-
Gefaseerd	Nee
Blokkerende onderdelen weglaten	Nee
Kosten openbaar maken	Nee
Bijlagen die later komen	-
Bijlagen n.v.t. of al bekend	-

Bevoegd gezag

Naam:	Gemeente Katwijk
Bezoekadres:	Koningin Julianalaan 3 2224 EW KATWIJK ZH
Postadres:	Postbus 589 2220 AN KATWIJK ZH
Telefoonnummer:	0714065000
Faxnummer:	0714065065
E-mailadres:	info@katwijk.nl
Website:	www.katwijk.nl
Contactpersoon:	Team vergunningen
Bereikbaar op:	Ma. t/m Vr. 09.00 - 17.00 uur

Overzicht bijgevoegde modulebladen

Aanvraaggegevens

Aanvragergegevens

Locatie van de werkzaamheden

Werkzaamheden en onderdelen

Handelen in strijd met regels ruimtelijke ordening

- Handelen in strijd met regels ruimtelijke ordening

Bijlagen

Aanvrager

1 Persoonsgegevens aanvrager/melder

Geslacht

Voorletters

Voorvoegsels

Achternaam

2 Verblijfsadres

Postcode

Huisnummer

Huisletter

Huisnummertoevoeging

Straatnaam

Woonplaats

3 Correspondentieadres

Adres

5 Akkoordverklaring

Akkoordverklaring

- Hierbij verklaar ik dat ik de aanvraag/melding naar waarheid heb ingevuld, dat ik correspondentie over mijn aanvraag/melding wil ontvangen op het door mij opgegeven e-mailadres of op het door mij opgegeven adres van de berichtenbox en dat ik weet dat er kosten verbonden kunnen zijn aan het indienen van een aanvraag.

Locatie

1 Adres

Postcode	2231MS
Huisnummer	28
Huisletter	-
Huisnummertoevoeging	-
Straatnaam	Hoogeweg
Plaatsnaam	Rijnsburg
Gelden de werkzaamheden in deze aanvraag/melding voor meerdere adressen of percelen?	Ja <input checked="" type="checkbox"/> Nee

3 Toelichting

Eventuele toelichting op locatie	Er zijn 3 parkeerplekken op eigen terrein aanwezig en een schuur/berging voor fietsen
----------------------------------	---------------------------------------------------------------------------------------

Handelen in strijd met regels ruimtelijke ordening

1 Handelen in strijd met regels ruimtelijke ordening

Met welke regels voor ruimtelijke ordening zijn de voorgenomen werkzaamheden in strijd?

- Bestemmingsplan
- Beheersverordening
- Exploitatieplan
- Regels op grond van de provinciale verordening
- Regels op grond van een AMvB
- Regels van het voorbereidingsbesluit

Beschrijf hoe en in welke mate de voorgenomen werkzaamheden in strijd zijn met de regels voor ruimtelijke ordening.

maatregel is het omzetten van een bedrijfswoning naar plattelandswoning

Beschrijf het huidige gebruik van de gronden of het bouwwerk.

wonen

Beschrijf het beoogde gebruik van de gronden of het bouwwerk.

wonen

Beschrijf de gevolgen van het beoogde gebruik voor de ruimtelijke ordening.

vrij wonen zonder bedrijf

Is het beoogde gebruik tijdelijk van aard?

- Ja
- Nee

Hebt u een rapport nodig waarin de archeologische waarde van het terrein dat zal worden verstoord in voldoende mate is vastgelegd?

- Ja
- Nee

Wordt er afgeweken van het exploitatieplan?

- Ja
- Nee

Bijlagen

Formele bijlagen


Naam bijlage	Bestandsnaam	Type	Datum ingediend	Status document
schuur_jpg	schuur.jpg	Gegevens Handelen in strijd met regels ruimtelijke ordening	2019-04-23	In behandeling
parkeerplaats_jpg	parkeerplaats.jpg	Gegevens Handelen in strijd met regels ruimtelijke ordening	2019-04-23	In behandeling
Kadaster_plattegrond_jpg	Kadaster plattegrond.jpg	Gegevens Handelen in strijd met regels ruimtelijke ordening	2019-04-23	In behandeling
plattegrond_perceel- _Hoogeweg_28_jpg	plattegrond perceel Hoogeweg 28.jpg	Gegevens Handelen in strijd met regels ruimtelijke ordening	2019-04-23	In behandeling

De afgebeelde kadastrale kaart is vervaardigd op grond van de kadastrale wet van 1977 en de kadastrale wet van 1981. De afgebeelde kadastrale kaart is vervaardigd op grond van de kadastrale wet van 1977 en de kadastrale wet van 1981.

- 1:2000 Perceelnummer
- 2: Huisnummer
- 3: Kadastrale grens
- 4: Gemeentegrens
- 5: Overige afbakening



Kadastrale gemeente
Dordrecht
Perceel
1181
A
1181

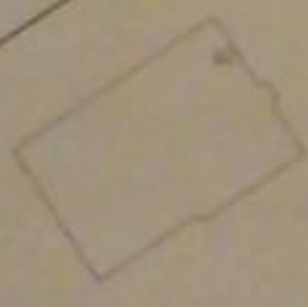


Behoort bij besluit van
burgemeester en wethouders
van de gemeente Katwijk

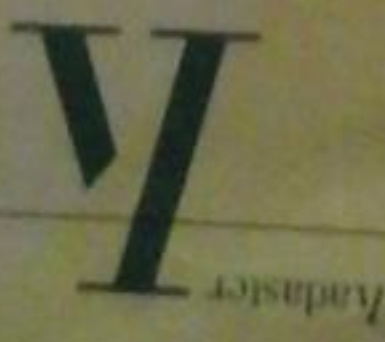
no. 1418228 / 2019 - 13420

Mij bekend, clustermanager
Vergunningen, Toezicht &
Handhaving

Schuur
voor
prijzen
3 per keer plaatsen



1181
1182
1183



KADASTRALE KAART



Behoort bij besluit van
burgemeester en wethouders
van de gemeente Katwijk

no. 1418228 / 2019 - 13420

Mij bekend, clustermanager
Vergunningen, Toezicht &
Handhaving



Behoort bij besluit van
burgemeester en wethouders
van de gemeente Katwijk

no. 1418228 / 2019 - 13420

Mij bekend, clustermanager
Vergunningen, Toezicht &
Handhaving