

BEKA Vlees
T.a.v. [REDACTED]
J.J. Allanstraat 350a
1551 RT WESTZAAN

VERZONDEN 08 JAN. 2026

Zaaknummer : OMG-053386/DMS502512 en OMG-063450/DMS512938
Behandelaar : [REDACTED]
DSO-nummer : 20250318 00438 000 en 20250819 00151 00
Betreft : Besluit Flora- en fauna-activiteit voor Polder Gerrit Groot en Polder Albers
Locatie : in N2000 gebied Polder Westzaan, gemeente Zaanstad
Vergunninghouder : BEKA Vlees

Geachte [REDACTED],

Op 18 maart 2025 hebben wij uw aanvraag voor een omgevingsvergunning ontvangen voor het project 'BEKA Polder Gerrit Groot' en op 19 augustus 2025 hebben wij uw aanvraag ontvangen voor een omgevingsvergunning voor 'BEKA Polder Albers'. Uw aanvragen zijn geregistreerd onder zaaknummers OMG-053386/DMS502512 en OMG-063450/DMS512938. Beide projecten betreffen inrichtingsmaatregelen voor het aanpassen van het waterpeil, plaatsen oeverbeschoeiing en aanleg van een onderhoudspad, om het gebied te verbeteren voor weidevogels. De locaties van deze ontwikkelingen betreffen Polder Gerrit Groot en Polder Albers in N2000-gebied Polder Westzaan te Zaanstad, zoals weergegeven in bijlage 3 bij dit besluit.

Beide aanvragen gaan over een flora- en fauna-activiteit.

Hierbij ontvangt u het besluit op uw aanvragen voor een omgevingsvergunning. Bij het besluit horen bijlagen. Aan deze vergunning zijn voorschriften verbonden. De voorschriften zijn opgenomen in bijlage 1 bij dit besluit. De onderbouwing van deze vergunning is te vinden in bijlage 2 bij dit besluit. Lees de bijlagen en bewaar alles goed.

Besluit

Voor de projecten 'BEKA Polder Gerrit Groot' en 'BEKA Polder Albers' besluiten wij aan BEKA Vlees te Westzaan de aangevraagde omgevingsvergunningen voor een flora- en fauna-activiteit te verlenen. Dit doen wij op grond van artikel 4.6, eerste lid, aanhef en onder e van het Ob¹. Het betreffen omgevingsvergunningen voor een flora- en fauna-activiteit als genoemd in artikel 5.1, tweede lid, onder g van de Ow. Het gaat om de inrichtingsmaatregelen voor het aanpassen van het waterpeil, plaatsen oeverbeschoeiing en aanleg van een onderhoudspad, om het gebied te verbeteren voor weidevogels. De locaties van deze ontwikkelingen betreffen Polder Gerrit Groot en Polder Albers in N2000-gebied Polder Westzaan te Zaanstad, kadastraal bekend gemeente Westzaan, sectie B, nummer 3964 en sectie C, nummers 1792 en 1821 en zoals weergegeven op de locatie in bijlage 3 bij dit besluit.

¹ In dit besluit worden verschillende afkortingen gebruikt voor wetgevingen. Het gaat hierbij om de volgende afkortingen:
Ow: Omgevingswet, Ob: Omgevingsbesluit, Or: Omgevingsregeling, Bal: Besluit activiteit leefomgeving, Bkl: Besluit kwaliteit leefomgeving, Awb: Algemene wet bestuursrecht

Het gaat hierbij om omgevingsvergunningen voor de volgende schadelijke handelingen en beschermde soorten:

- artikel 11.46, eerste lid, onder b van het Bal, voor het opzettelijk verstoren van exemplaren van de noordse woelmuis en de rugstreeppad.
- artikel 11.46, eerste lid, onder d van het Bal, voor het beschadigen of vernielen van voortplantingsplaatsen of rustplaatsen van exemplaren van de noordse woelmuis en de rugstreeppad.

Wij besluiten **geén** omgevingsvergunning te verlenen voor de volgende schadelijke handelingen en soorten:

- artikel 11.46, eerste lid, onder a van het Bal, voor het opzettelijk doden of opzettelijk vangen van exemplaren van de noordse woelmuis en de rugstreeppad.

Aan deze omgevingsvergunningen hebben we voorschriften verbonden. De voorschriften staan in bijlage 1 van dit besluit. U dient zich aan deze voorschriften te houden. De voorschriften maken integraal deel uit van deze omgevingsvergunningen. De voorschriften richten zich voornamelijk op het voorkomen van doden en verwonden van de noordse woelmuis en de rugstreeppad, het voorkomen van negatieve effecten op N2000-doelsoorten zoals de meervleermuis.

Geldigheid

Dit besluit is geldig vanaf de dag na verzending van dit besluit tot en met 31 maart 2027.

Publicatie

Een kennisgeving van dit besluit publiceren wij op www.officielebekendmakingen.nl.

Leges

Voor het in behandeling nemen van uw aanvraag brengen wij kosten in rekening. U ontvangt in een aparte brief een factuur met de betalingsgegevens. Op de factuur staat ook hoe u bezwaar kunt maken tegen de kosten.

Meer informatie

Voor meer informatie kunt u contact opnemen met de Omgevingsdienst Noord-Holland Noord (OD NHN) via postbus@odnhn.nl of 088-102 13 00. Wij verzoeken u hierbij het zaaknummer (OMG-053386/DMS502512 en OMG-063450/DMS512938) te vermelden.

Hoogachtend,

Gedeputeerde Staten van Noord-Holland,
namens dezen.

Afdelingsmanager Regulering Leefomgeving
Omgevingsdienst Noord-Holland Noord (OD NHN)

Bijlage:

- Bijlage 1: Voorschriften en beperkingen bij besluit met kenmerk OMG-053386/DMS502512 en OMG-063450/DMS512938
- Bijlage 2: Onderbouwing van het besluit met kenmerk OMG-053386/DMS502512 en OMG-063450/DMS512938
- Bijlage 3: Plangebied en inrichting
- Bijlage 4: Mitigatie
- Bijlage 5: Fasering werkzaamheden Polder Gerrit Groot

Kopie aan:

- HDD Advies
- Toezicht en handhaving OD NHN

Rechtsbescherming

U en andere belanghebbenden die het niet eens zijn met dit besluit, kunnen binnen 6 weken, gerekend vanaf de dag na datum van verzending van dit besluit, een bezwaarschrift indienen bij gedeputeerde staten van Noord-Holland, ter attentie van de secretaris van de Hoor- en adviescommissie, Postbus 3007, 2001 DA HAARLEM.

Het bezwaarschrift moet in ieder geval het volgende bevatten:

- uw naam, adres, postcode en woonplaats;
- de datum;
- over welk besluit het gaat (u kunt het beste een kopie van dit besluit bijsluiten);
- de redenen waarom u het niet eens bent met het besluit;
- uw handtekening.

U kunt ook digitaal een bezwaarschrift indienen bij gedeputeerde staten van Noord-Holland. Kijkt u daarvoor op: https://www.noord-holland.nl/Loket/Bezwaar_en_klachten. Voor het indienen van een digitaal bezwaarschrift moet u wel beschikken over een elektronische handtekening (DigiD).

Het indienen van een bezwaarschrift schorst de werking van dit besluit niet. Indien onverwijld spoed dit vereist, kunt u de voorzieningenrechter van de Rechtbank Noord-Holland, Sectie bestuursrecht, Postbus 1621, 2003 BR HAARLEM vragen om een voorlopige voorziening te treffen. U kunt het verzoekschrift ook digitaal bij de rechtbank indienen via <http://loket.rechtspraak.nl/bestuursrecht>. Daarvoor moet u wel beschikken over een elektronische handtekening (DigiD). Voor meer informatie verwijzen wij naar www.rechtspraak.nl. Voor de behandeling van het verzoek wordt griffierecht geheven.

De provincie wil bezwaren tegen besluiten graag op informele wijze behandelen. Als uw bezwaar in aanmerking komt voor deze informele behandeling nemen wij op korte termijn telefonisch contact met u op. In verband hiermee verzoeken wij u om in uw bezwaarschrift het telefoonnummer te vermelden waarop u overdag bereikbaar bent. Voor meer informatie over de informele behandeling kunt u telefonisch contact opnemen met provincie Noord-Holland.

Bijlage 1: Voorschriften en beperkingen bij besluit met kenmerk OMG-062435

Op grond van artikel 5.34, eerste lid, in samenhang gelezen met artikel 5.18, eerste lid, van de Ow verbinden wij de navolgende voorschriften en beperkingen aan dit besluit.

Algemene voorschriften

1. De omgevingsvergunning wordt slechts voor de in het besluit genoemde soorten en beschreven schadelijke handelingen verleend.
2. Deze omgevingsvergunning geldt alleen voor de werkzaamheden die conform de aanvraag worden uitgevoerd, voor zover in deze omgevingsvergunning zelf niet anders is aangegeven.
3. Onder werkzaamheden wordt verstaan: alle handelingen die het projectgebied aantasten. Dit is inclusief de voorbereidende werkzaamheden (inclusief asbestsanering), werkzaamheden die dienen tot het ongeschikt maken van leefgebied, mitigerende en compenserende activiteiten.
4. De vergunninghouder dient direct contact op te nemen met Omgevingsdienst Noord-Holland Noord indien bij het uitvoeren van de werkzaamheden van het project andere beschermde soorten dan de genoemde soorten in de aanvraag worden aangetroffen of andere handelingen of werkzaamheden dan bedoeld in voorschriften 1 en 2 noodzakelijk zijn.
5. Indien de mitigerende/compenserende maatregelen niet worden toegepast zoals in dit besluit is weergegeven en/of als de vergunninghouder voornemens is om de werkzaamheden of de planning van de werkzaamheden niet conform de aanvraag uit te voeren, dient contact opgenomen te worden met de Omgevingsdienst Noord-Holland Noord.
6. Deze omgevingsvergunning kan uitsluitend gebruikt worden door (medewerkers van) de vergunninghouder of in opdracht van de vergunninghouder handelende (rechts-)personen. De vergunninghouder blijft daarbij verantwoordelijk en aansprakelijk voor de juiste naleving van deze omgevingsvergunning.
7. Tijdens de uitvoering van de werkzaamheden dient een afschrift van deze omgevingsvergunning op de locatie van de werkzaamheden aanwezig te zijn en op verzoek te worden getoond aan de daartoe bevoegde toezichthouders of opsporingsambtenaren. De genoemde omgevingsvergunning mag langs elektronische weg, leesbaar worden getoond.
8. De werkzaamheden en voorschriften dienen te worden uitgevoerd onder begeleiding van een ecologisch deskundige² op het gebied van de soorten waarvoor deze omgevingsvergunning is verleend.
9. De vergunninghouder dient een ecologisch werkprotocol op te (laten) stellen waarin de in de omgevingsvergunning genoemde voorschriften zijn opgenomen. Alle betrokken partijen, met name ook de uitvoerenden op de bouw- of projectlocatie, dienen van het werkprotocol op de hoogte gesteld te worden.

Meldingsplicht

10. De vergunninghouder dient minimaal 5 werkdagen voorafgaand aan de werkzaamheden de start van de werkzaamheden te melden bij de Omgevingsdienst Noord-Holland Noord (OD NHN). De melding dient plaats te vinden via het digitale meldformulier 'Formulier start ruimtelijke ingreep' op de website van de OD NHN. Met de melding dient u ook het ecologisch werkprotocol mee te sturen.

Algemene voorschriften

11. Vanwege de aanwezigheid van o.a. vliegroutes en foerageergebied van de meervleermuis is het niet toegestaan de werkzaamheden tussen zonsondergang en zonopkomst met kunstverlichting uit te voeren.
12. Bij werkzaamheden in het water dient u zorgplichtmaatregelen te nemen voor watergebonden fauna zoals de bittervoorn i.c.m. met zoetwatermosselen en de kleine modderkruiper.
13. Voordat wateren worden gedempt dienen soorten zoals genoemd in voorschrift 12 afgevangen te worden of dienen de wateren richting blijvend openwater gedempt worden. Bij het dempen dient eerst het water beroerd te worden met de bak van de kraan voordat de watergang wordt dichtgestort.
14. De vergunninghouder dient één week voorafgaande aan werkzaamheden, waaronder het ongeschikt maken ook valt, een broedvogelcheck uit te laten voeren door een ecologisch deskundige. Dit omdat er voor het broedseizoen geen standaardperiode gehanteerd wordt. Het broedseizoen kan per soort variëren, valt voor diverse vogelsoorten buiten het als standaard gebruikte broedseizoen van 15 maart t/m 15 juli, en kan jaarrond plaatsvinden.

² www.rvo.nl/onderwerpen/buiten-werken/ecologisch-deskundige

Specifieke voorschriften

Noordse woelmuis

15. U dient de projectlocaties welke geschikt habitat vormen voor de noordse woelmuis ongeschikt te maken **buiten** de kwetsbare voortplantingsperiode, welke globaal loopt van 1 april tot 1 oktober, of tijdens de winterrust globaal van 1 november tot 1 april. De genoemde periodes kunnen korter of langer duren afhankelijk van de weersomstandigheden. De werkbare periode dient door een deskundige op het gebied van de noordse woelmuis vastgesteld te worden.
16. Het leefgebied van de noordse woelmuis dient ongeschikt te worden gemaakt door de opgaande houtige begroeiing te verwijderen, en de kruidenvegetatie te maaien (max. 10cm hoog) en kort te houden gedurende de werkzaamheden. Het maaisel dient direct afgevoerd te worden.
17. Het maaien dient stapvoets (tot 6 km/u) te gebeuren met een messenmaaier. Maaien door te klepelen, chopperen of met behulp van maai/zuigcombinaties is niet toegestaan. Branden is ook niet toegestaan.
18. Het ongeschikt maken dient in één richting uitgevoerd te worden waarbij dieren kunnen uitwijken naar geschikt habitat of een mogelijke vluchtroute hebben van minimaal 5 meter breed. Het ongeschikt maken dient te gebeuren buiten perioden van vorst³ of een sneeuwdeken en dient in fysieke aanwezigheid van een ecologisch deskundige plaats te vinden.
19. Binnen Polder Albers en Polder Gerrit Groot dient u zoals weergegeven in bijlage 4 bij dit besluit gedurende de werkzaamheden tijdelijk zones niet te maaien zodat die zones kunnen dienen als schuillocaties.
20. Binnen Polder Albers dienen de werkzaamheden in twee fases uitgevoerd te worden zoals weergegeven in bijlage 4. Eerst worden de werkzaamheden van de binnenkantfase uitgevoerd, en na afronding hiervan de werkzaamheden van de buitenkantfase.
Binnenkantfase:
 - Dempen van twee locaties;
 - Ontgraven van de polder/poel;
 - Graven van greppelbuizen;
 - Plaatsen van een molen.Buitenkantfase:
 - Realiseren van onderhoudspaden rondom het gebied met kleigranulaat;
 - Plaatsen van oeverbeschoeiing;
 - Aanleggen van een nieuwe dam met duiker;
 - Eventueel kunnen bepaalde onderdelen, zoals de aanleg van een nieuwe dam met duiker, afhankelijk van de bestaande situatie ook al in de eerste fase worden uitgevoerd.
21. Binnen Polder Gerrit Groot dienen de werkzaamheden in twee fases uitgevoerd te worden zoals weergegeven in bijlage 5 bij dit besluit.
22. Om verstoring en mogelijke schade aan de leefomgeving van de noordse woelmuis te minimaliseren, dient u de werkzaamheden in één richting uit te voeren. Dit betekent dat alle materieel, medewerkers en materialen zich tijdens de uitvoering in één vastgestelde loop- of rijrichting door het plangebied bewegen, zonder terug te keren over reeds bewerkte zones.

Rugstreeppad

23. De vergunninghouder dient geen werkzaamheden uit te voeren in voortplantingswater van de rugstreeppad gedurende de voortplantingsperiode van de rugstreeppad, globaal van 1 april tot en met 1 augustus. In geschikt overwinteringshabitat van de rugstreeppad dienen geen werkzaamheden uitgevoerd te worden tijdens de winterrustperiode van de rugstreeppad, globaal van 15 oktober tot 1 april. Afhankelijk van het seizoen en de weersomstandigheden kunnen deze perioden langer dan wel korter zijn. De geschiktheid van de perioden voor het uitvoeren van de werkzaamheden dient te worden bepaald door een deskundige op het gebied van de rugstreeppad.
24. Een deskundige op gebied van de rugstreeppad dient voordat er graafwerkzaamheden starten in de winterperiode de locatie te beoordelen op geschiktheid voor winterhabitat. Indien er vorstvrije, droge locaties met vergraafbare grond of (muizen)holen aangetroffen worden dienen de werkzaamheden uitgesteld te worden tot de actieve periode, welke globaal loopt van 15 april tot 1 november, of de locaties te ontzien. Afhankelijk van het seizoen en de weersomstandigheden kunnen deze perioden langer dan wel korter zijn.

³ Er is sprake van een vorstperiode als vijf dagen achtereenvolgend de gemiddelde temperatuur (gemeten over een etmaal) beneden het vriespunt ligt.

25. Voordat de graafwerkzaamheden starten dient een deskundige op gebied van de rugstreeppad tijdens de voortplantingsperiode geschikte locaties voor de afzet van eisnoeren of larven te controleren op aanwezigheid daarvan. Bij het aantreffen van larven of eisnoeren dienen de werkzaamheden op die locaties uitgesteld te worden tot na de voortplantingsperiode, welke globaal loopt van 15 april tot 1 augustus. Afhankelijk van het seizoen en de weersomstandigheden kunnen deze perioden langer dan wel korter zijn.
26. Graafwerkzaamheden of delen van te vergraven locaties dienen op een locatie per dag afgerond te worden om te voorkomen dat exemplaren van de rugstreeppad bezitnemen van vrijgekomen grond.

Wij wijzen u erop dat als u werkzaamheden inclusief de mitigatie en compensatie niet conform de aanvraag en omgevingsvergunning uitvoert, u mogelijk in overtreding bent. Als het niet mogelijk is om de werkzaamheden volgens de vergunning uit te voeren, dient u een wijzigingsverzoek te doen. Wij beoordelen dan de voorgestelde wijziging en nemen een nieuw besluit. U kunt de wijziging pas uitvoeren als wij dit goedgekeurd hebben in een besluit. Wanneer u in overtreding bent kunnen wij door middel van de oplegging van een last onder dwangsom of door middel van bestuursdwang de situatie beëindigen. Dit kan in uw geval betekenen dat de werkzaamheden ten behoeve van bovengenoemd project geheel of gedeeltelijk worden stilgelegd totdat weer wordt voldaan aan het bij of krachtens de Ow bepaalde (dit zijn de bestuursrechtelijke sancties). Ook kunnen strafrechtelijke sancties worden opgelegd.

Vogels

U dient gedurende de werkzaamheden rekening te houden met het broedseizoen van vogels. Verstoring van broedgevallen van vogels dient te worden voorkomen. Voor de in het plangebied te verwachten vogelsoorten kan dit plaatsvinden door werkzaamheden buiten de broedperiode van aanwezige soorten uit te voeren. Tevens kunnen voorbereidende maatregelen worden getroffen om te voorkomen dat vogels tot broeden kunnen komen binnen het plangebied. Wij wijzen u erop dat voor het broedseizoen geen standaardperiode bestaat. Van belang is of een broedgeval aanwezig is, ongeacht de periode.

Zorgplicht

Naast deze omgevingsvergunning, zijn de algemene zorgplicht uit de Ow en de specifieke zorgplicht uit het Bal van toepassing op de uit te voeren flora- en fauna-activiteit. In dit geval moet u zich houden aan de zorgplichten zoals bedoeld in artikel 1.6 van de OW en artikel 11.27 van het Bal. De zorgplicht geldt voor alle soorten, niet alleen de beschermde plant- en diersoorten. Dat betekent bijvoorbeeld dat u rekening moet houden met deze soorten, door te werken buiten het broed- en voortplantingsseizoen.

Melden ongewoon voorval

Indien u tijdens het uitvoeren van de werkzaamheden andere soorten en/of verblijven aantreft dan waarvoor de vergunning is verleend, heeft u mogelijk een aanvullende vergunning nodig. Dit is het geval als bij deze activiteiten of werkzaamheden een 'schadelijke handeling' plaatsvindt voor beschermde soorten. Wij kunnen in een dergelijke situatie aanvullende maatregelen opleggen, de werkzaamheden stilleggen, of handhavend optreden.

Om dit te voorkomen is het belangrijk dat u het meteen meldt wanneer er andere soorten en/of verblijfplaatsen of nesten worden aangetroffen dan die zijn vergund. Op deze wijze kunnen wij bespreken hoe de activiteiten kunnen doorgaan zonder (verdere) overtredingen.

Ook dient u een ongewoon voorval als bedoeld in artikel 11.34 van het Bal te melden. Dit geldt als er tijdens het uitvoeren van de flora- en fauna-activiteit(en) een gebeurtenis plaatsvindt die direct gevolgen heeft voor de natuur. Bijv. een brand of een ongeluk. In dat geval dient u direct contact op te nemen met de Omgevingsdienst Noord-Holland Noord op telefoonnummer 088-102 1300 (24/7 bereikbaar).

Bijlage 2: Onderbouwing bij besluit met kenmerk OMG-053386 en OMG-063450

Inhoudsopgave

- A. Onderwerp aanvraag
- B. Wettelijk kader
- C. Onderbouwing van het besluit
- D. Procedure
- E. Overige wet- en regelgeving

A. Onderwerp aanvraag

Op 18 maart 2025 hebben wij een aanvraag ontvangen voor een omgevingsvergunning voor het omvormen van 'Polder Gerrit Groot' en op en 19 augustus 2025 voor 'Polder Albers' naar natuur, zoals weergegeven op de locaties in bijlage 3 bij dit besluit. De aanvragen gaan over flora- en fauna-activiteiten.

Het doel van de inrichtingswerkzaamheden in Polder Gerrit Groot en Polder Albers is de percelen om te vormen tot vochtig weidevogelgrasland (Beheer type N13.01⁴) met bijbehorend natuurbeheer. Momenteel wordt het gebied beheerd met een focus op weidevogelbeheer, waarbij maatregelen zoals maaien na 1 juni, nabeweiding met zoogkoeien, ruige mestverspreiding en mozaïekbeheer worden toegepast.

Om het gebied te optimaliseren is het plan een gevarieerder en robuuster ecosysteem te creëren, met speciale nadruk op het verbeteren van de leefomstandigheden voor weidevogels. Het meest belangrijk is daarbij de herstructurering van de waterhuishouding door middel van diverse ecohydrologische maatregelen. Dit omvat onder andere het graven van greppels, het vormgeven van slootkanten voor drasplasgebieden en het vergroten of vervangen van duikers om een betere doorstroming van water te bevorderen. Het vernatten van percelen is essentieel voor het voedselaanbod zoals regenwormen voor o.a. de grutto⁵. In een te droge en daarmee verharde bodem trekt veel bodemleven zich dieper terug in de bodem, waardoor de snavel van de grutto niet meer bij het voedsel komt, of kan de snavel de bodem niet inkomen, omdat de bodem te hard is geworden.

De geplande werkzaamheden in Polder Gerrit Groot bestaan uit:

- Dempen van vier locaties;
- Verbreden van zeven watergangen;
- Plaatsen van een dam met duiker;
- Plaatsen van lange duikerbuizen;
- Plaatsen van een put;
- Realiseren van een onderhoudspad;
- Plaatsen van duikers;
- Veenmosrietland herstellen.

De geplande werkzaamheden in Polder Albers bestaan uit:

- Dempen van twee locaties;
- Ontgraven van een polder/poel;
- Graven van greppelbuizen;
- Plaatsen van een molen;
- Realiseren van onderhoudspaden rondom het gebied met kleigranulaat;
- Plaatsen van oeverbeschoeiing;
- Aanleggen van een nieuwe dam met duiker.

Tijdens de werkzaamheden, en mogelijk een enkel groeiseizoen van de oeverruigte, zijn de Polders Albers en Gerrit Groot tijdelijk ongeschikt voor met name de noordse woelmuis. De rugstreeppad zal direct na de werkzaamheden kunnen profiteren door de omgewoelde en kale bodem en vergraven wateren zonder predatoren⁶.

B. Wettelijk kader

Wij hebben de aanvragen voor een flora- en fauna-activiteit als bedoeld in artikel 5.1, tweede lid, onder g van de Ow behandeld volgens Paragraaf 16.5.2 van de Ow en afdeling 4.1.1 van de Awb.

⁴ <https://www.bij12.nl/onderwerp/natuursubsidies/index-natuur-en-landschap/natuurtypen/n13-vogelgraslanden/n13-01-vochtig-wiedevogelgrasland/>

⁵ <https://www.landschapnoordholland.nl/nieuws/wat-doet-droogte-met-natuur-en-weidevogels>

⁶ https://www.ravon.nl/Portals/2/Bestanden/Soorten/Rugstreeppad_Atlastekst.pdf

Bevoegd gezag

Gedeputeerde Staten van de Provincie Noord-Holland zijn het bevoegd gezag ten aanzien van een aanvraag van een omgevingsvergunning voor een flora- en fauna-activiteit. De Omgevingsdienst Noord-Holland Noord is gemandateerd om namens Gedeputeerde Staten een omgevingsvergunning voor een flora- en fauna-activiteit te verlenen.

Flora- en fauna-activiteit

Soorten van de Habitatrichtlijn

U heeft omgevingsvergunningen aangevraagd voor de noordse woelmuis en de rugstreeppad. Dit zijn soorten die zijn opgenomen in bijlage IV van de Europese Habitatrichtlijn. Daarnaast is de rugstreeppad opgenomen in bijlage II van het Verdrag van Bern. Voor habitatrichtlijnsoorten geldt dat het verboden is ze in hun natuurlijk verspreidingsgebied opzettelijk te doden, vangen of verstoren, hun eieren te vernielen of rapen en de voortplantingsplaatsen of rustplaatsen te beschadigen of te vernielen. Essentiële migratieroutes en foerageergebieden die van belang zijn voor de instandhouding van een voortplantings- of rustplaats van de soort op populatieniveau vallen hier ook onder.

Voor deze soorten is het op grond van artikel 8.74k, eerste lid van het Besluit kwaliteit leefomgeving (hierna: Bkl) alleen mogelijk een omgevingsvergunning af te geven als er geen andere bevredigende oplossing voor de activiteit bestaat, de activiteit nodig is op grond van een in de wet genoemd belang en de activiteit geen afbreuk doet aan het streven de populaties van de betrokken soort in hun natuurlijke verspreidingsgebied in een gunstige staat van instandhouding te laten voortbestaan.

C. Onderbouwing van het besluit

Het besluit en de daaraan verbonden voorschriften baseren wij op de relevante documenten en onderbouwingen. Bij de beoordeling van deze documenten en onderbouwingen zijn de algemene en specifieke beoordelingsregels zoals opgenomen in paragraaf 8.6.2 van het Bkl toegepast.

Relevante documenten

Bij de aanvraag zijn de volgende, voor dit besluit relevante, documenten toegevoegd:

Polder Albers

- verzoekbericht.pdf
- Bijlage 03. Inrichtingsplan Polder Albers.pdf
- Bijlage 01. QuickScan Flora en Fauna - Groenadvies Amsterdam.pdf
- Bijlage 02. Vervolgonderzoeken Groenadvies Amsterdam.pdf
- OF25003 - Polder Albers def.190825.pdf

Polder Gerrit Groot

- Ink - B146027 - J.J. Allanstraat, Westzaan - Toelichting aanvulling - SrtRi_2.PDF
- Ink - B146027 - J.J. Allanstraat, Westzaan - Machtiging - SrtRi_3.PDF
- Ink - H146027 - J.J. Allanstraat, Westzaan - Aanvullende informatie - SrtRi_1.PDF
- Uit - J.J. Allanstraat 0, Westzaan - Instemming uitstel.pdf
- OMG-053386 afschrift per mail 25-7-25.pdf
- verzoek uitstel aanvullende gegevens polder gerrit groot.docx
- Ink - H144747 - J.J. Allanstraat, Westzaan - Verzoek verlenging termijn - SrtRi_1.PDF
- Uit - Gerrit Groot Polder - Verzoek aanvullende gegevens.pdf
- verzoek aanvullende gegevens polder gerrit groot.docx
- Document via xential_20250707_ODNHN0000023893.docx
- Ink - H144199 - J.J. Allanstraat, Westzaan - Vraag over voortgang aanvraag - SrtRi.PDF
- polder gerrit groot.pdf
- Ink - H141151 - J.J. Allanstraat, Westzaan - Vraag - SrtRi_1.PDF
- Uit - J.J. Allanstraat, Westzaan - Procedurebrief en verlengen beslistermijn.pdf
- Ink - H140902 - Noord-Holland - Vraag - Gebieden_1.PDF
- Verzoek.pdf
- polder 'Gerrit Groot'.png
- Bijlage 02. Vervolgonderzoek (eDNA) Noordse Woelmuis.pdf
- Bijlage 01. QuickScan Flora en Fauna - Groenadvies Amsterdam.pdf
- Bijlage 03. Inrichtingsplan polder Gerrit Groot.pdf
- OF25001 - Polder Gerrit Groot def.160325.pdf

Wij kunnen de aangevraagde omgevingsvergunningen alleen verlenen als voldaan is aan elk van de volgende voorwaarden: er bestaat geen andere bevredigende oplossing, er is een geldig wettelijk belang en de activiteit niet leidt tot verslechtering van de staat van instandhouding van de betreffende soort.

Hierna vindt u de toetsing en conclusies op deze voorwaarden.

Andere bevredigende oplossing

De inrichtingswerkzaamheden vinden plaats binnen aangewezen weidevogelleefgebied in N2000-gebied Polder Westzaan. Het betreft optimalisatie van weidevogelhabitat en het realiseren van de ambitie om gebied tot weidevogelleefgebied te ontwikkelen. De werkzaamheden kunnen niet ergens anders uitgevoerd worden omdat de inrichting met name de lokale waterhuishouding betreft, voor het realiseren van een optimaal leefgebied voor weidevogels.

De planning van de werkzaamheden is zo dat deze worden uitgevoerd buiten de kwetsbare periode van de noordse woelmuis en de rugstreeppad. Graafwerkzaamheden worden in het water tijdens de voortplantingsperiode van de rugstreeppad niet uitgevoerd evenals in de winter binnen geschikt overwinterhabitat. Voor de noordse woelmuis geldt dat er geen werkzaamheden binnen de voortplantingsperiode uitgevoerd worden. Door van te voren een broedvogelcheck uit te voeren worden nesten ontzien.

Voor met name de noordse woelmuis worden delen van de polders tijdelijk ongeschikt gemaakt waardoor doden of verwonden van exemplaren met de werkzaamheden wordt voorkomen. Na een enkel groeiseizoen zijn de oevers en percelen weer geschikt als leefgebied voor de noordse woelmuis. Het aantal exemplaren van de rugstreeppad zal tijdelijk toenemen door uitvoering van de werkzaamheden vanwege de spaarzame begroeiing aan de oevers en greppels. De habitat van de rugstreeppad laat zich karakteriseren als onbeschaduwde, laag begroeide tot volledig onbegroeide, vaak min of meer geaccidenteerd terreinen met daarin plekken waar een extreem microklimaat heerst, zowel qua temperatuur als vochtigheid, en ondiepe wateren die snel kunnen opwarmen⁷.

De staat van instandhouding van weidevogels is over het algemeen ongunstig tot zeer ongunstig. Uit onderzoek is gebleken dat Nederland structureel een inbreuk heeft gemaakt op de Vogelrichtlijn en daar nog steeds mee doorgaat⁸. Het gaat in het kader van de Vogelrichtlijn om schendingen van de artikelen 2, 3 en 5. Volgens de Europese Commissie hebben subsidies en andere regelingen van de Nederlandse overheid niet kunnen baten en daarom heeft de Europese Commissie besloten om over te gaan tot een inbreukprocedure⁹. De werkzaamheden niet uitvoeren is daarom geen optie.

Hiermee heeft u aangetoond dat er geen andere bevredigende oplossing is voor de geplande werkzaamheden waarbij een minder negatief effect op de beschermde soorten optreedt en de doelstellingen van de ruimtelijke ingreep toch worden bereikt.

Wettelijk belang

U heeft een omgevingsvergunning aangevraagd op grond van het volgende in de wet genoemde belang: wilde flora of fauna te beschermen of om natuurlijke habitats in stand te houden (Habitatrichtlijn).

In de bestaande situatie in Polder Gerrit Groot is het waterstelsel in het plangebied verbonden met de omliggende sloten en de brede waterloop de Gouw via een bestaande inlaat aan de zuidzijde. Via deze inlaat kan water worden ingenomen uit het omliggende watersysteem. De waterhuishouding vindt nu plaats via het lokale slotenstelsel en de bestaande Bosmanmolen¹⁰. Er is geen put aanwezig en er wordt geen opmaling toegepast om de percelen te kunnen vernatten. De molen kan wel water uit het perceel pompen, maar het peilbeheer is beperkt en niet ingericht op het creëren van plas-dras omstandigheden. Een plas-dras situatie is van belang voor een goede weidevogelstand¹¹.

Ook de inrichtingsmaatregelen voor Polder Albers zijn gericht op het verbeteren van de leefomstandigheden voor weidevogels. Het bevat onder andere het graven van greppels, het vormgeven van slootkanten voor drasplasgebieden en het vergroten of vervangen van duikers om een betere doorstroming van water te bevorderen.

⁷ https://www.ravon.nl/Portals/2/Bestanden/Soorten/Rugstreeppad_Atlastekst.pdf

⁸ <https://omgevingsweb.nl/nieuws/europa-tikt-nederland-op-de-vingers-voor-schending-vogelrichtlijn/#:~:text=aan%20gewassen%20veroorzaakt,-,Inbreukprocedure,te%20gaan%20tot%20een%20inbreukprocedure.>

⁹ <https://omgevingsweb.nl/nieuws/europa-tikt-nederland-op-de-vingers-voor-schending-vogelrichtlijn/#:~:text=aan%20gewassen%20veroorzaakt,-,Inbreukprocedure,te%20gaan%20tot%20een%20inbreukprocedure.>

¹⁰ <https://bosmanwater.nl/producten/pompinstallaties/b4-windwatermolen/>

¹¹ <https://www.landschapnoordholland.nl/nieuws/wat-doet-droogte-met-natuur-en-weidevogels>

In de Polder Westzaan, waar de Polders Gerrit Groot en Polder Albers deel van uitmaken, komt op de agrarisch beheerde graslanden nog een goed ontwikkelde weidevogelstand voor met hoge dichtheden van steltlopers als de grutto, de tureluur en de Kievit. De watersnip en de kempfaan zijn als regelmatige broedvogel verdwenen. Bij een ontwikkeling gericht op nat grasland, waar tot in juni natte plekken en overgangen naar overjarig grasland en Oeverzeggevegetatie voorkomen, ontstaat weer broedbiotoop voor de watersnip¹².

De ontwikkeling en het behoud van weidevogelleefgebied is noodzakelijk om de staat van instandhouding van weidevogels te kunnen verbeteren, en zo de structurele inbreuk op de Vogelrichtlijn een halt toe te kunnen roepen. De waterhuishouding van Polder Gerrit Groot en Polder Albers heeft een actualisatie nodig om de continuïteit van de benodigde beheersmaatregelen voor een goede weidevogelstand te kunnen voortzetten. De werkzaamheden in Polder Gerrit Groot en Polder Albers zijn daarmee noodzakelijk om geschikt weidevogelleefgebied te ontwikkelen en te behouden.

Behalve voor de weidevogels heeft het vernatten van de percelen positieve effecten op de noordse woelmuis en de rugstreeppad. De noordse woelmuis heeft een habitat bij voorkeur in natte delen van het veenweidegebied. De meeste andere (woel)muizensoorten geven de voorkeur aan droog habitat. Door het vernatten blijft voedselconcurrentie tussen de noordse woelmuis en andere soorten beperkt. De rugstreeppad kan profiteren van de vernatting als voortplantingsplaats. Tijdelijke plassen zijn ideaal om eisnoeren af te zetten zonder dat predatoren zoals vissen kunnen voorkomen.

Hiermee heeft u aangetoond dat de ruimtelijke ingreep nodig is vanwege wettelijk erkende belangen.

Staat van instandhouding

Noordse woelmuis

De projectlocaties maken onderdeel uit van een kerngebied voor de noordse woelmuis. Samen met andere delen van Laag Holland zoals het Ilperveld, het Oostzanerveld en het Wormer- en Jisperveld vormt Polder Westzaan het belangrijkste leefgebied van de noordse woelmuis in Nederland. De leefgebieden van noordse woelmuis in Laag Holland zijn op Europees niveau eveneens van groot belang. De staat van instandhouding van de noordse woelmuis is landelijk zeer ongunstig¹³.

Uit veldonderzoek uitgevoerd voor een beheerplanperiode in nabijgelegen en vergelijkbare Natura 2000-gebieden in Laag Holland, blijkt dat deze gebieden een gezonde populatie bevatten met voldoende mogelijkheden voor verspreiding. De verwachting is dat de resultaten ook gelden voor Polder Westzaan. Dit is in lijn met een stabiele provinciale aantaltrend. Bovendien heeft Polder Westzaan voldoende geschikt leefgebied van voldoende omvang en kwaliteit voor de instandhouding van de noordse woelmuis populatie¹⁴.

Tijdens de werkzaamheden en mogelijk gedurende een enkel groeiseizoen van de gemaaide en vergraven oeverruigte, zijn de Polders Albers en Gerrit Groot tijdelijk ongeschikt voor met name de noordse woelmuis.

¹² https://www.natura2000.nl/sites/default/files/documenten/gebieden/091/N2K091_DB%20H%20Polder%20Westzaan.pdf

¹³ https://www.natura2000.nl/sites/default/files/documenten/gebieden/091/N2K091_DB%20H%20Polder%20Westzaan.pdf

¹⁴ <https://www.noord-holland.nl/bestanden/pdf/Natura%202000-beheerplan%20Polder%20Westzaan%202023-2029.pdf>

Rugstreeppad

De landelijke staat van instandhouding van de rugstreeppad is als zeer ongunstig beoordeeld, waarbij de populatie, het leefgebied en het toekomstperspectief als zeer ongunstig zijn beoordeeld en het verspreidingsgebied als gunstig¹⁵. De verspreiding van de rugstreeppad toont over de periode 1997 tot 2021 een matige afname, maar is in de laatste 12 jaar stabiel¹⁶. De rugstreeppad heeft in Nederland drie belangrijke verspreidingskernen zijnde de duinen, het rivierengebied en delen van de polders in Noord-Holland, Zuid-Holland en Zeeland¹⁷. In het westen van Nederland is de soort plaatselijk zeer algemeen, vooral in de duinen¹⁸. Verspreid over de polder Westzaan waar de twee projectgebieden onderdeel van uitmaken zijn de afgelopen 5 jaar 54 meldingen van de rugstreeppad vastgelegd in de NDFF. De meldingen variëren van een tiental exemplaren tot een enkel exemplaar.

Tijdens de werkzaamheden zijn de Polders Albers en Gerrit Groot tijdelijk ongeschikt als leefgebied voor de rugstreeppad. De oppervlakte van de polders vormen slechts een klein deel van het totale leefgebied in de Polder Westzaan.

Voor de geplande werkzaamheden wordt mitigatie toegepast. Om te voorkomen dat de soorten worden gedood of verwond, worden de werkzaamheden gefaseerd uitgevoerd rekening houdend met de kwetsbare periodes van de noordse woelmuis en de rugstreeppad, zoals de voortplantingsperiode en winterrust. Daarbij is de werkrichting altijd naar delen in een polder die niet gemaaid zijn, om als algeheel leefgebied te dienen.

In de nieuwe situatie worden de locaties niet alleen geschikter voor de weidevogels maar ook voor de noordse woelmuis en de rugstreeppad, en vormt compensatie op zich. De geplande plas-dras situatie binnen de polders is optimaal habitat voor de noordse woelmuis. Het weert andere muizensoorten die over het algemeen niet van natte omstandigheden houden en een voedselconcurrent kunnen vormen. De rugstreeppad kan profiteren van de vernatting als voortplantingsplaats. Tijdelijke plassen zijn ideaal om eisnoeren af te zetten, zonder dat predatoren zoals vissen kunnen voorkomen. Door uitvoering van de werkzaamheden zal het aantal exemplaren van de rugstreeppad tevens tijdelijk toenemen, vanwege de spaarzame begroeiing aan de oevers en greppels. De habitat van de rugstreeppad laat zich karakteriseren als onbeschaduwde, laag begroeide tot volledig onbegroeide, vaak min of meer geaccidenteerde terreinen met daarin plekken waar een extreem microklimaat heerst, zowel qua temperatuur als vochtigheid, en ondiepe wateren die snel kunnen opwarmen¹⁹.

De door u voorgestelde maatregelen zijn grotendeels voldoende. Ter aanvulling hebben wij extra voorschriften opgenomen. Dit betreffen de voorschriften met betrekking op het zorgvuldig werken, zoals voorschrift 11. Vanwege de aanwezigheid van vliegroutes en foerageergebied van de meervleermuis, ziet voorschrift 11 toe dat tussen zonsondergang en zonsopgang zonder kunstverlichting gewerkt wordt, om te voorkomen dat de meervleermuis verstoord wordt. Voorschrift 12 en 13 zijn opgenomen omdat er wateren gedempt worden en oevers worden vergraven. De voorschriften zien erop toe dat watergebonden fauna, waaronder de N2000-doelsoorten zoals de bittervoorn i.c.m. met zoetwatermosselen en de kleine modderkruiper worden ontzien. Voorschrift 14 is opgenomen om te benadrukken dat vogels nagenoeg het hele jaar kunnen broeden en niet alleen van 15 maart t/m 15 juli.

Door de voorgenoemde maatregelen wordt voorkomen dat het project een negatief effect heeft op de soorten.

Cumulatieve effecten

Bij de beoordeling van de activiteit nemen wij mee of de activiteit in combinatie met andere vergunde nog niet gerealiseerde activiteiten negatief is voor de staat van instandhouding van de betreffende soorten.

In de omgeving zijn bij de ODNHN geen activiteiten bekend die van invloed zijn op de lokale staat van instandhouding van de noordse woelmuis en de rugstreeppad.

¹⁵ Staat van instandhouding soorten en habitattypen Habitatrichtlijn en trends Vogelrichtlijn, 2013-2018, d.d. 7 juli 2021, Compendium voor de Leefomgeving, bron: <https://www.clo.nl/indicatoren/nl1604-svi-nederland>

¹⁶ Amfibieën van de Habitatrichtlijn, 1990-2015, d.d. 26 oktober 2016, Compendium voor de Leefomgeving, bron: <https://www.clo.nl/indicatoren/nl1553-amfibieen-van-de-habitatrichtlijn>

¹⁷ Rugstreeppad *Epidalea calamita*, Ravon, bron: <https://www.ravon.nl/Soorten/Soortinformatie/rugstreeppad>

¹⁸ Rugstreeppad *Epidalea calamita*, Ministerie van Landbouw, Natuur en Voedselkwaliteit, bron:

<https://minez.nederlandsesoorten.nl/content/rugstreeppad-Epidalea-calamita>

¹⁹ https://www.ravon.nl/Portals/2/Bestanden/Soorten/Rugstreeppad_Atlastekst.pdf

Wanneer de activiteit wordt uitgevoerd zoals hierboven beschreven en er wordt voldaan aan de in bijlage 1 opgenomen voorschriften, wordt voorkomen dat de activiteit leidt tot een verslechtering van de staat van instandhouding van de noordse woelmuis en de rugstreeppad.

Conclusie toetsing aan de omgevingsvergunningsvoorwaarden

U heeft voldaan aan alle drie de voorwaarden voor een omgevingsvergunning op grond van de Ow voor een flora- en fauna-activiteit. Daarom verlenen we u de aangevraagde omgevingsvergunningen als bedoeld in artikel 5.1, tweede lid, aanhef en onder g, van de Ow.

Gesignaleerde soorten

Wij willen u erop wijzen dat in Nationale Databank Flora en Fauna in de afgelopen 3 jaar melding wordt gemaakt van de wezel en verschillende Rode lijst plantensoorten zoals de ronde zonnedaauw, heemst, waterscheerling en echt lepelblad. Voor de Rode Lijstsoorten dient u zorgplichtmaatregelen te nemen. Een deskundige op het gebied van de wezel en/of plantensoorten kan u daarbij van dienst zijn.

Wij willen u er, wellicht ten overvloede, op wijzen dat wanneer u bij uitvoering van de werkzaamheden verbodsbepalingen ten aanzien van deze soorten dreigt te overtreden, u de werkzaamheden dient stil te leggen en alsnog een vergunning voor deze soorten dient aan te vragen.

D. Procedure

Voor ons besluit hebben we verschillende stappen gevolgd. De belangrijkste stappen in deze procedure zijn:

Ontvangst

De aanvraag voor 'Polder Gerrit Groot' is ontvangen op 18 maart 2025 en de aanvraag voor 'Polder Albers' is ontvangen op 19 augustus 2025. Per ommegaande is hiervan een ontvangstbevestiging verzonden. Op 18 maart 2025 is er een procedurebrief opgesteld voor 'Polder Gerrit Groot' en aan de initiatiefnemer gestuurd. Op 19 augustus 2025 is er een procedurebrief opgesteld en aan de initiatiefnemer gestuurd voor 'Polder Albers'.

Ontvankelijkheid aanvraag

De ontvankelijkheid van de aanvragen is getoetst aan de aanvraagvereisten (artikel 16.55 van de Ow en artikel 7.3 van de Or). Daarnaast zijn de flora- en fauna-activiteiten getoetst aan de vereisten in Afdeling 7.2.8a.2 e.v. van de Or. De aanvraag voldoet aan de eisen en is ontvankelijk.

Verlengen procedure

Op 18 maart 2025 en 19 augustus is respectievelijk de procedure verlengd met zes weken voor 'Polder Gerrit Groot' en 'Polder Albers'.

Verloop termijn omgevingsvergunning

Als blijkt dat u meer tijd nodig heeft om de werkzaamheden uit te voeren, moet u een verlenging van dit besluit aanvragen. Dit kunt u doen door een wijzigingsverzoek in te dienen. U kunt hiervoor het 'Aanvraagformulier wijzigen/verlengen/intrekken omgevingsvergunning' op onze website gebruiken. U kunt pas verder met de werkzaamheden als u een geldige vergunning heeft. Vraag daarom minimaal vijf maanden voor de einddatum van de vergunning een verlenging aan. Zo voorkomt u vertraging van het project.

Weigeren opzettelijk doden

Wij weigeren het opzettelijk doden of vangen van exemplaren van de noordse woelmuis en de rugstreeppad (artikel 11.46, eerste lid, onder a van het Bal). Het opzettelijk doden is niet toegestaan. Er kunnen en worden maatregelen genomen en opgelegd in de voorschriften van dit besluit om opzettelijk doden te voorkomen. Door het de werkgebieden op de juiste manier ongeschikt te maken zullen de soorten het gebied verlaten of hebben het gebied verlaten vanwege het ontbreken aan voortplantingswater en schuilmogelijkheid.

E. Overige wet- en regelgeving

Initiatiefnemers zijn zelf verantwoordelijk voor het volgen van de geldende wet- en regelgeving. Zij kunnen zelf bepalen voor welke activiteiten een vergunning wordt aangevraagd. Onderdelen die niet aangevraagd worden, kunnen niet (integraal) worden beoordeeld en zijn dus ook niet meegenomen bij de beoordeling van deze omgevingsvergunning.

Uw aanvraag heeft betrekking op een activiteit waarvoor mogelijk ook op grond van andere wet- en regelgeving een besluit nodig is. In het bijzonder wijzen wij op het volgende:

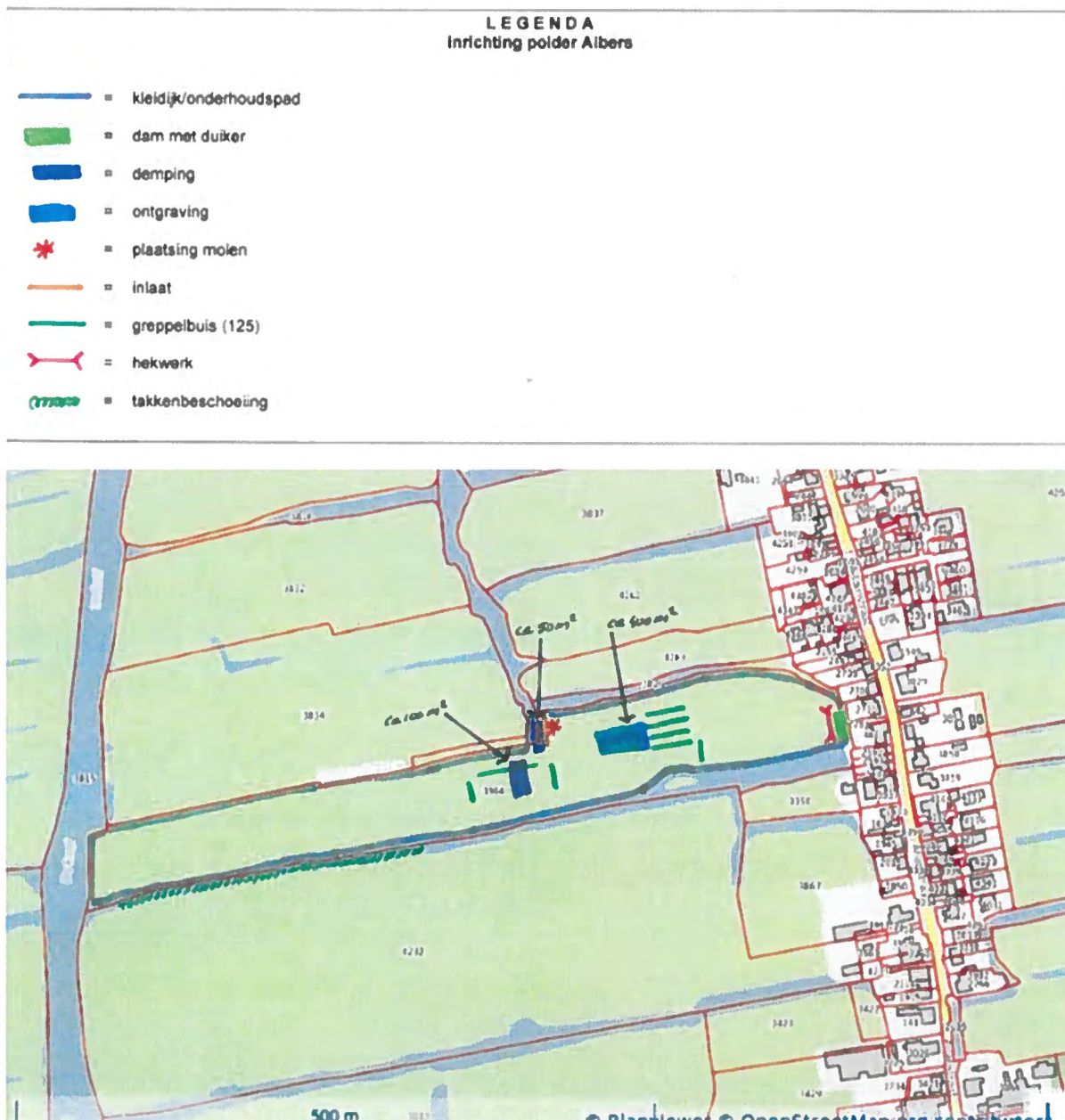
Natuurnetwerk Nederland (NNN)

De locaties waar de werkzaamheden gepland zijn maken onderdeel uit van het NNN. Mogelijk heeft u toestemming nodig van de provincie om de werkzaamheden uit te voeren. U kunt hiervoor de 'Wegwijzer voor ontwikkelingen en compensatie in het Natuurnetwerk Nederland' op de website van de provincie raadplegen²⁰.

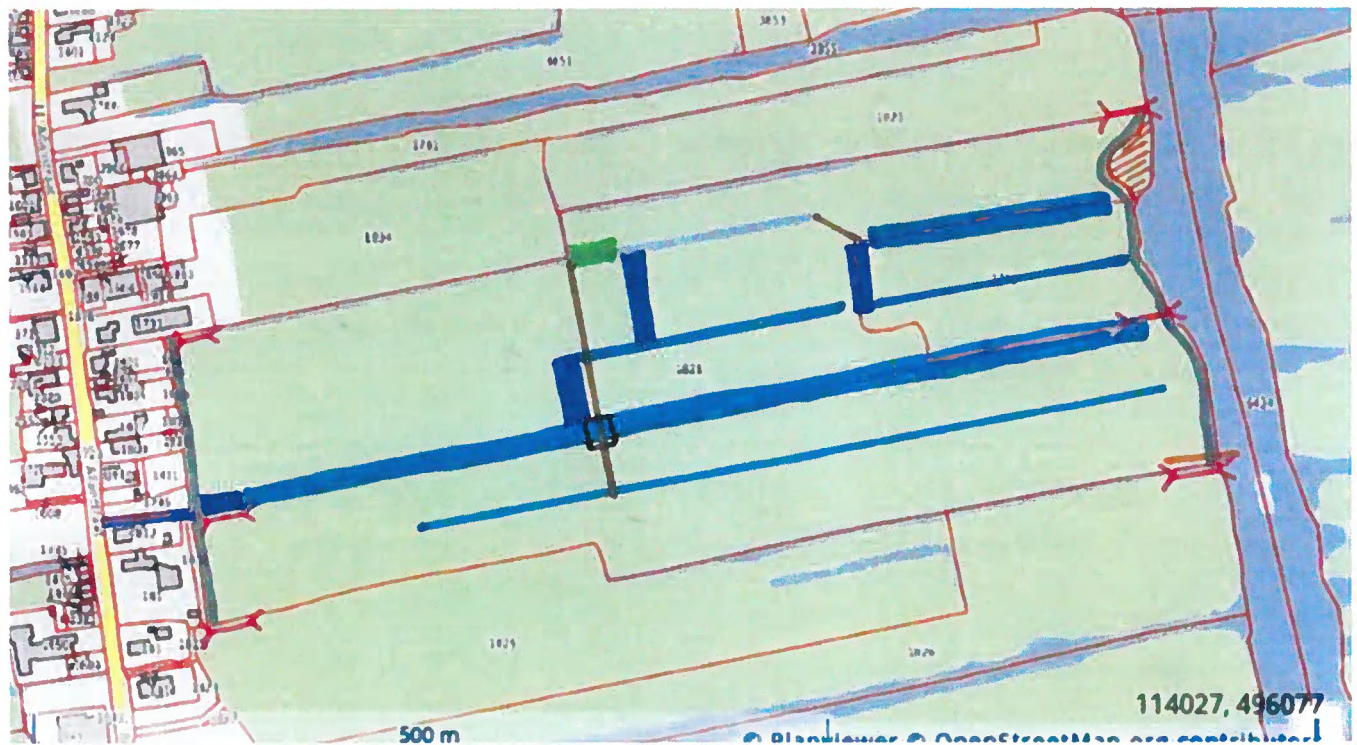
Natura 2000-gebieden

Uw plangebied ligt in een Natura 2000-gebied. Uw project kan effect hebben op de doelstellingen van het betreffende Natura 2000-gebied. Om potentiële negatieve gevolgen inzichtelijk te krijgen, zal een ecologische beoordeling uitgevoerd moeten worden. Deze ecologische beoordeling kan inzicht geven of een vergunning voor een Natura 2000-activiteit nodig is voor uw project. Meer informatie kunt u vinden op onze website.

Bijlage 3: Plangebied en inrichting




²⁰ <https://bestanden.noord-holland.nl/internet/Onderwerpen/Natuur/nnn-wijzer/index.html>



kaart 6: Voorgestelde inrichtingsmaatregelen op polder Gerrit Groot met legenda

LEGENDA	
inrichting polder Gerrit Groot	
	= onderhoudspad kopeinden
	= demping
	= hekwerk
	= inlaat
	= verbreden watergang
	= damwand
	= dam met duiker
	= duikers
	= put (hardhout) met afsluiters
	= 1320 m ² veenmosrietland (in wording): houtige stronken verwijderen, afschrappen en greppel eromheen maken



Figuur 1 Polder Albers



Figuur 2 Polder Gerrit Groot

Bijlage 4: Mitigatie



Figuur 6.3 – Om de aanwezige Noordse woelmuizen te verplaatsen wordt gekozen om stroken ongemaaid oostelijk en westelijk te laten staan zodat dit als toevluchtsoord kan dienen tijdens de werkzaamheden. De westelijke strook zal iets groter blijven, zodat alle drie latrines niet geroerd worden.

- De stroken blijven staan tijdens de werkzaamheden, zodat ten allen tijd een geschikt locatie op het plangebied aanwezig is voor de aanwezige Noordse Woelmuis. De stroken worden pas verwijderd na het afronden van de werkzaamheden en/of tijdens de volgende maaironde in juli. Door het geschikt leefgebied in de bredere omgeving van het plangebied, zijn voldoende uitwijkmogelijkheden voor de aanwezige dieren.

De latrines benoemd in de tekst van bovenstaande figuur zijn de drie meest linker speldenpunten, onder het oranje 'westelijk' vlak.



Figuur 6.3 – Uitwerking van passieve verplaatsing op de Polder Gerrit Groot.

Bijlage 5: Fasering werkzaamheden Polder Gerrit Groot

De volgende werkzaamheden worden in Fase 1 uitgevoerd. Zie voor hiervoor figuur 6.4:

- ✓ Dempen van drie locaties;
- ✓ Verbreden drie watergangen tot aan grens van Fase 1 en 2;
- ✓ Plaatsen van een dam met duiker;
- ✓ Plaatsen van lange duikerbuizen
- ✓ Plaatsen van de put.

Voor voorgenomen werkzaamheden zal zoveel mogelijk van de ene richting naar de andere richting gewerkt worden. Als te zien in onderstaande figuur zijn op deze wijze voldoende vluchtroutes aanwezig.

In fase 2 worden de volgende werkzaamheden uitgevoerd:

- ✓ Resterend verbreden van de watergangen (4 stuks);
- ✓ Dempen van nog één locatie;
- ✓ Realiseren van onderhoudspad;
- ✓ Plaatsen van duikers;
- ✓ Veenmosrietland herstellen;

Deze fase 2 heeft aanmerkelijk minder werkzaamheden, maar verspreidt zich over een groter pad. Daarnaast zijn er meer voertuig bewegingen nodig om het onderhoudspad te realiseren. Doordat Fase 1 al is gerealiseerd en een rustperiode van 1 week wordt gehandhaafd, zijn er voldoende vluchtmogelijkheden aanwezig.



Figuur 6.4 – Uitwerking van verdeling werkzaamheden, voorgenomen rijroutes en vluchtroutes voor de noordse woelmuizen.

