

Projectberekening

Dit document geeft een overzicht van de invoer en rekenresultaten van een Projectberekening met AERIUS Calculator. De berekening is uitgevoerd binnen Natura 2000-gebieden, op rekenpunten die overlappen met stikstofgevoelige habitattypen en/of leefgebieden, gekoppeld aan een aangewezen soort, of nog onbekend maar mogelijk wel relevant, en waar tevens sprake is van een overbelaste of bijna overbelaste situatie voor stikstofdepositie.



- [Overzicht](#)
- [Detailgegevens per emissiebron](#)
- [Resultaten](#)
- [Samenvatting situaties](#)

Deze PDF is een digitaal bestand dat weer in te lezen is in AERIUS. Meer toelichting over de PDF en AERIUS kunt u vinden in de handleidingen of op onze website.

Contactgegevens

Rechtspersoon
Inrichtingslocatie

Van Westreenen BV
Kapweg 33,
- Kootwijkerbroek

Activiteit

Omschrijving
Toelichting

Westerbroek
Verschilberekening referentie vs referentie en realisatiefase

Berekening

AERIUS kenmerk
Datum berekening
Rekenconfiguratie

RgTkc195MvLQ
11 maart 2026, 11:26
OwN2000-rekengrid

Totale emissie

Referentie situatie WNB - Referentie
referentie situatie + realisatiefase - Beoogd


Rekenjaar	Emissie NH ₃	Emissie NO _x
2026	4.462,8 kg/j	260,4 kg/j
2026	4.044,4 kg/j	376,3 kg/j

Resultaten


Referentie situatie WNB - Referentie
referentie situatie + realisatiefase - Beoogd
Gekarteerd oppervlak met toename (ha)
Gekarteerd oppervlak met afname (ha)
Grootste toename
Grootste afname

Hoogste bijdrage	Hexagon	Gebied
7,22 mol N/ha/j	4860082	Veluwe
6,56 mol N/ha/j	4860082	Veluwe
0,00 ha		
62.234,27 ha		
-		
0,66 mol N/ha/j		

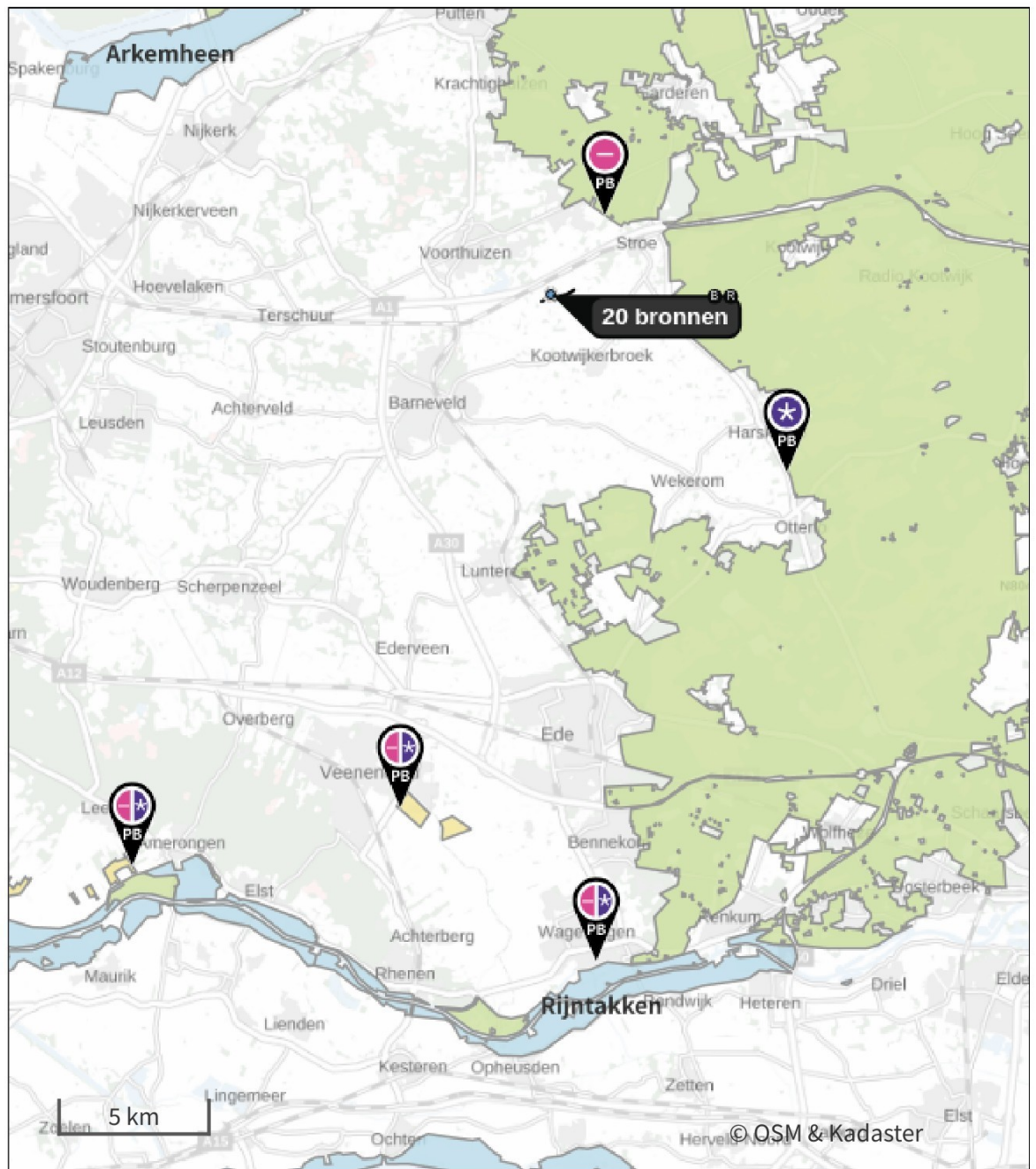
Referentie situatie WNB (Referentie), rekenjaar 2026

Emissiebronnen	Emissie NH ₃	Emissie NO _x
4 Anders... III: Stationair draaien van wegvoertuigen op terrein	0,1 kg/j	11,8 kg/j
5 Mobiele werktuigen IV: Interne vervoersbewegingen	40,3 g/j	111,4 kg/j
6 Verkeer Koude start: overig V: koude start	66,9 g/j	0,4 kg/j
7 Landbouw Dierhuisvesting Stal B	420,0 kg/j	-
8 Landbouw Dierhuisvesting stal E	1.470,0 kg/j	-
9 Landbouw Dierhuisvesting stal D	808,5 kg/j	-
10 Landbouw Dierhuisvesting stal F	1.764,0 kg/j	-
11 Wonen en Werken Woningen Woning CV	-	3,6 kg/j
12 Energie Houtkachel 250 kW	-	130,0 kg/j
 Verkeersnetwerk	0,1 kg/j	3,1 kg/j

referentie situatie + realisatiefase (Beoogd), rekenjaar 2026

Emissiebronnen	Emissie NH ₃	Emissie NO _x
4 Anders... III: Stationair draaien van wegvoertuigen op terrein	0,1 kg/j	11,8 kg/j
5 Mobiele werktuigen IV: Interne vervoersbewegingen	40,3 g/j	111,4 kg/j
6 Verkeer Koude start: overig V: koude start	66,9 g/j	0,4 kg/j
7 Landbouw Dierhuisvesting stal E	1.470,0 kg/j	-
8 Landbouw Dierhuisvesting stal D	808,5 kg/j	-
9 Landbouw Dierhuisvesting stal F	1.764,0 kg/j	-
10 Wonen en Werken Woningen Woning CV	-	3,6 kg/j
11 Energie Houtkachel 250 kW	-	130,0 kg/j
15 Anders... III: Stationair draaien van wegvoertuigen op terrein - Realisatiefase	64,4 g/j	6,3 kg/j
16 Mobiele werktuigen IV: Interne vervoersbewegingen - Realisatiefase	1,4 kg/j	103,2 kg/j
17 Verkeer Koude start: overig V: koude start	76,0 g/j	4,9 kg/j
 Verkeersnetwerk	0,1 kg/j	4,6 kg/j

Hoogste af- en toename op (bijna) overbelaste stikstofgevoelige Natura 2000 gebieden.



- | | | | |
|---|----------------------------------|---|--|
|  | Habitatrichtlijn |  | Grootste toename (projectberekening) |
|  | Vogelrichtlijn |  | Grootste afname (projectberekening) |
|  | Vogelrichtlijn, Habitatrichtlijn |  | Hoogste totaal (achtergrond + projectberekening) |
|  | Niet bepaald | | |

De letters bij de bronlabels op de kaart geven bij welke type situaties de bronnen horen: beoogde situatie (B), referentiesituatie (R) en/of salderingsituatie (S).

Resultaten stikstofgevoelige Natura 2000 gebieden situatie "referentie situatie + realisatiefase" (Beoogd) incl. saldering e/o referentie

	Berekend (ha gekarteerd)	Hoogste totale depositie (mol N/ha/j)	Met toename (ha gekarteerd)	Grootste toename (mol N/ha/j)	Met afname (ha gekarteerd)	Grootste afname (mol N/ha/j)
Totaal	62.234,27	7.032,79	0,00	-	62.234,27	0,66

Per gebied	Berekend (ha gekarteerd)	Hoogste totale depositie (mol N/ha/j)	Met toename (ha gekarteerd)	Grootste toename (mol N/ha/j)	Met afname (ha gekarteerd)	Grootste afname (mol N/ha/j)
Veluwe (57)	62.219,05	7.032,79	0,00	-	62.219,05	0,66
Binnenveld (65)	9,37	2.187,34	0,00	-	9,37	0,02
Rijntakken (38)	5,04	2.120,55	0,00	-	5,04	0,01
Kolland & Overlangbroek (81)	0,81	1.999,65	0,00	-	0,81	0,01

Referentie situatie WNB , Rekenjaar 2026

1 Verkeer | Rijdend verkeer

Naam	1a: Externe vervoersbewegingen linksaf (50%)			Links	Rechts	NO _x	1,1 kg/j
Locatie	X:173206,29 Y:464809,99	Type scherm		-	-	NO ₂	0,3 kg/j
Lengte	811,11 m	Hoogte		-	-	NH ₃	51,2 g/j
Wegtype	Buitenweg	Afstand tot de weg		-	-		
Rijrichting	Beide richtingen						
Tunnelfactor	<u>1</u>						
Type hoogteligging	<u>Normaal</u>						
Weghoogte t.o.v. maaiveld	<u>0 m</u>						

Verkeer	Maximum snelheid	Aantal voertuigbewegingen	In file
Licht verkeer	Voorgeschreven factoren	4,3 /etmaal	0,0 %
Middelzwaar vrachtverkeer	Voorgeschreven factoren	0,0 /etmaal	0,0 %
Zwaar vrachtverkeer	Voorgeschreven factoren	1,0 /etmaal	0,0 %
Busverkeer	Voorgeschreven factoren	0,0 /etmaal	0,0 %

2 Verkeer | Rijdend verkeer

Naam	1b: Externe vervoersbewegingen rechtsaf (50%)			Links	Rechts	NO _x	0,5 kg/j
Locatie	X:172643,15 Y:464684,36	Type scherm		-	-	NO ₂	0,1 kg/j
Lengte	392,31 m	Hoogte		-	-	NH ₃	24,8 g/j
Wegtype	Buitenweg	Afstand tot de weg		-	-		
Rijrichting	Beide richtingen						
Tunnelfactor	<u>1</u>						
Type hoogteligging	<u>Normaal</u>						
Weghoogte t.o.v. maaiveld	<u>0 m</u>						

Verkeer	Maximum snelheid	Aantal voertuigbewegingen	In file
Licht verkeer	Voorgeschreven factoren	4,3 /etmaal	0,0 %
Middelzwaar vrachtverkeer	Voorgeschreven factoren	0,0 /etmaal	0,0 %
Zwaar vrachtverkeer	Voorgeschreven factoren	1,0 /etmaal	0,0 %
Busverkeer	Voorgeschreven factoren	0,0 /etmaal	0,0 %

3 Verkeer | Rijdend verkeer

Naam	II: Manoevreren op terrein			Links	Rechts	NO _x	1,4 kg/j
Locatie	X:172761,24 Y:464900,87	Type scherm		-	-	NO ₂	0,4 kg/j
Lengte	302,65 m	Hoogte		-	-	NH ₃	29,0 g/j
Wegtype	Buitenweg	Afstand tot de weg		-	-		
Rijrichting	Beide richtingen						
Tunnelfactor	<u>1</u>						
Type hoogteligging	<u>Normaal</u>						
Weghoogte t.o.v. maaiveld	<u>0 m</u>						

Verkeer	Maximum snelheid	Aantal voertuigbewegingen	In file
Licht verkeer	Voorgeschreven factoren	8,6 /etmaal	100,0 %
Middelzwaar vrachtverkeer	Voorgeschreven factoren	0,0 /etmaal	100,0 %
Zwaar vrachtverkeer	Voorgeschreven factoren	2,0 /etmaal	100,0 %
Busverkeer	Voorgeschreven factoren	0,0 /etmaal	100,0 %

4 Anders...

Naam	III: Stationair draaien van wegvoertuigen op terrein	Uittreedhoogte	4,0 m	NO _x	11,8 kg/j
		Warmteinhoud	<u>0,000 MW</u>	NH ₃	0,1 kg/j
		Spreiding	4,0 m		
Locatie	X:172780,06 Y:464828,76				
Oppervlakte	1,15 ha				
Wijze van ventilatie	Niet geforceerd				
Temporele variatie	Transport				

5 Mobiele werktuigen

Naam	IV: Interne vervoersbewegingen		NO _x	111,4 kg/j		
			NH ₃	40,3 g/j		
Locatie	X:172780,06 Y:464828,76					
Oppervlakte	1,15 ha					
Naam/Stageklasse	Brandstof-verbruik/AdBlue verbruik	Draaiuren	Uittreedhoogte/Warmteinhoud	Spreiding/Temporele variatie	Stof	Emissie
landbouwtrekker 60 kW, bouwjaar 2012	2.496 l/j 0 l/j	400 u/j	<u>2,5 m</u> <u>0,011 MW</u>	<u>0,4 m</u> <u>Standaard Profiel Industrie</u>	NO _x NH ₃	51,9 kg/j 18,7 g/j
Stage-IIIB, 2011-2013, 56-75 kW, diesel, SCR: nee						
landbouwtrekker 70 kW, bouwjaar 2012	2.876 l/j 0 l/j	400 u/j	<u>2,5 m</u> <u>0,011 MW</u>	<u>0,4 m</u> <u>Standaard Profiel Industrie</u>	NO _x NH ₃	59,5 kg/j 21,6 g/j
Stage-IIIB, 2011-2013, 56-75 kW, diesel, SCR: nee						

6 Verkeer | Koude start: overig

Naam	V: koude start	NO _x	0,4 kg/j
Locatie	X:172780,06 Y:464828,76	NH ₃	66,9 g/j
Oppervlakte	1,15 ha		
Type voertuig	Koude starts		
Licht verkeer	1.570,0 /jaar		
Middelzwaar vrachtverkeer	0,0 /jaar		
Zwaar vrachtverkeer	0,0 /jaar		
Busverkeer	0,0 /jaar		

7 Landbouw | Dierhuisvesting

Naam	Stal B	Uittreedhoogte	3,3 m	NH ₃	420,0 kg/j
Locatie	X:172799,48 Y:464816,92	Spreiding	0,0 m		
		Uittreeddiameter	1,0 m		
Wijze van ventilatie	Geforceerd	Temperatuur	<u>11,85 °C</u>		
Temporele variatie	<u>Dierverblijven</u>	Emissie			
		Uittreedrichting	Horizontaal		
		Uittreedsnelheid	0,4 m/s		
Diersoort	Huisvestingssysteem - Omschrijving	Aantal dieren	Stof	Emissiefactor (kg/dier/j)	Reductie Emissie
Rundvee 	HA3.100 - Overige huisvestingssystemen (Vleeskalveren jonger dan 1 jaar)	120	NH ₃	3,5	420,0 kg/j

8 Landbouw | Dierhuisvesting

Naam	stal E	Uittreedhoogte	6,3 m	NH ₃	1.470,0 kg/j
Locatie	X:172776,12 Y:464804,96	Warmteinhoud	<u>0,000 MW</u>		
		Spreiding	0,0 m		
Wijze van ventilatie	Niet geforceerd				
Temporele variatie	<u>Dierverblijven</u>				
Diersoort	Huisvestingssysteem - Omschrijving	Aantal dieren	Stof	Emissiefactor (kg/dier/j)	Reductie Emissie
Rundvee	HA3.100 - Overige huisvestingssystemen (Vleeskalveren jonger dan 1 jaar)	420	NH ₃	3,5	1.470,0 kg/j

9 Landbouw | Dierhuisvesting

Naam	stal D	Uittreedhoogte	6,4 m	NH ₃	808,5 kg/j
Locatie	X:172779,18 Y:464883,65	Spreiding	0,0 m		
		Uittreeddiameter	0,7 m		
Wijze van ventilatie	Geforceerd				
Temporele variatie	<u>Dierverblijven</u>				
		Temperatuur	<u>11,85 °C</u>		
		Emissie			
		Uittreedrichting	Verticaal		
		Uittreedsnelheid	3,3 m/s		
Diersoort	Huisvestingssysteem - Omschrijving	Aantal dieren	Stof	Emissiefactor (kg/dier/j)	Reductie Emissie
Rundvee	HA3.100 - Overige huisvestingssystemen (Vleeskalveren jonger dan 1 jaar)	231	NH ₃	3,5	808,5 kg/j

10 Landbouw | Dierhuisvesting

Naam	stal F	Uittreedhoogte	6,3 m	NH ₃	1.764,0 kg/j
Locatie	X:172758,56 Y:464863,36	Warmteinhoud	<u>0,000 MW</u>		
		Spreiding	0,0 m		
Wijze van ventilatie	Niet geforceerd				
Temporele variatie	<u>Dierverblijven</u>				
Diersoort	Huisvestingssysteem - Omschrijving	Aantal dieren	Stof	Emissiefactor (kg/dier/j)	Reductie Emissie
Rundvee	HA3.100 - Overige huisvestingssystemen (Vleeskalveren jonger dan 1 jaar)	504	NH ₃	3,5	1.764,0 kg/j

11 Wonen en Werken | Woningen

Naam	Woning CV	Uittreedhoogte	5,5 m	NO _x	3,6 kg/j
Locatie	X:172820,37 Y:464781,39	Warmteinhoud	<u>0,002 MW</u>		
		Spreiding	0,0 m		
Wijze van ventilatie	Niet geforceerd				
Temporele variatie	<u>Continue Emissie</u>				

12 Energie

Naam	Houtkachel 250 kW	Uittreedhoogte	6,0 m	NO _x	130,0 kg/j
Locatie	X:172793,97 Y:464868,83	Warmteinhoud	<u>0,220 MW</u>		
		Spreiding	<u>0,0 m</u>		
Wijze van ventilatie	Niet geforceerd				
Temporele variatie	<u>Standaard Profiel Industrie</u>				

referentie situatie + realisatiefase, Rekenjaar 2026

1 Verkeer | Rijdend verkeer

Naam	1a: Externe vervoersbewegingen linksaf (50%)			Links	Rechts	NO _x	1,1 kg/j
Locatie	X:173206,29 Y:464809,99	Type scherm		-	-	NO ₂	0,3 kg/j
Lengte	811,11 m	Hoogte		-	-	NH ₃	51,2 g/j
Wegtype	Buitenweg	Afstand tot de weg		-	-		
Rijrichting	Beide richtingen						
Tunnelfactor	<u>1</u>						
Type hoogteligging	<u>Normaal</u>						
Weghoogte t.o.v. maaiveld	<u>0 m</u>						

Verkeer	Maximum snelheid	Aantal voertuigbewegingen	In file
Licht verkeer	Voorgeschreven factoren	4,3 /etmaal	0,0 %
Middelzwaar vrachtverkeer	Voorgeschreven factoren	0,0 /etmaal	0,0 %
Zwaar vrachtverkeer	Voorgeschreven factoren	1,0 /etmaal	0,0 %
Busverkeer	Voorgeschreven factoren	0,0 /etmaal	0,0 %

2 Verkeer | Rijdend verkeer

Naam	1b: Externe vervoersbewegingen rechtsaf (50%)			Links	Rechts	NO _x	0,5 kg/j
Locatie	X:172643,15 Y:464684,36	Type scherm		-	-	NO ₂	0,1 kg/j
Lengte	392,31 m	Hoogte		-	-	NH ₃	24,8 g/j
Wegtype	Buitenweg	Afstand tot de weg		-	-		
Rijrichting	Beide richtingen						
Tunnelfactor	<u>1</u>						
Type hoogteligging	<u>Normaal</u>						
Weghoogte t.o.v. maaiveld	<u>0 m</u>						

Verkeer	Maximum snelheid	Aantal voertuigbewegingen	In file
Licht verkeer	Voorgeschreven factoren	4,3 /etmaal	0,0 %
Middelzwaar vrachtverkeer	Voorgeschreven factoren	0,0 /etmaal	0,0 %
Zwaar vrachtverkeer	Voorgeschreven factoren	1,0 /etmaal	0,0 %
Busverkeer	Voorgeschreven factoren	0,0 /etmaal	0,0 %

3 Verkeer | Rijdend verkeer

Naam	II: Manoeuvreren op terrein			Links	Rechts	NO _x	1,4 kg/j
Locatie	X:172761,24 Y:464900,87	Type scherm		-	-	NO ₂	0,4 kg/j
Lengte	302,65 m	Hoogte		-	-	NH ₃	29,0 g/j
Wegtype	Buitenweg	Afstand tot de weg		-	-		
Rijrichting	Beide richtingen						
Tunnelfactor	<u>1</u>						
Type hoogteligging	<u>Normaal</u>						
Weghoogte t.o.v. maaiveld	<u>0 m</u>						

Verkeer	Maximum snelheid	Aantal voertuigbewegingen	In file
Licht verkeer	Voorgeschreven factoren	8,6 /etmaal	100,0 %
Middelzwaar vrachtverkeer	Voorgeschreven factoren	0,0 /etmaal	100,0 %
Zwaar vrachtverkeer	Voorgeschreven factoren	2,0 /etmaal	100,0 %
Busverkeer	Voorgeschreven factoren	0,0 /etmaal	100,0 %

4 Anders...

Naam	III: Stationair draaien van wegvoertuigen op terrein	Uittreedhoogte	4,0 m	NO _x	11,8 kg/j
		Warmteinhoud	<u>0,000 MW</u>	NH ₃	0,1 kg/j
		Spreiding	4,0 m		
Locatie	X:172780,06 Y:464828,76				
Oppervlakte	1,15 ha				
Wijze van ventilatie	Niet geforceerd				
Temporele variatie	Transport				

5 Mobiele werktuigen

Naam	IV: Interne vervoersbewegingen			NO _x		111,4 kg/j
				NH ₃		40,3 g/j
Locatie	X:172780,06 Y:464828,76					
Oppervlakte	1,15 ha					
Naam/Stageklasse	Brandstof-verbruik/AdBlue verbruik	Draaiuren	Uittreedhoogte/Warmteinhoud	Spreiding/Temporele variatie	Stof	Emissie
landbouwtrekker 60 kW, bouwjaar 2012	2.496 l/j 0 l/j	400 u/j	<u>2,5 m</u> <u>0,011 MW</u>	<u>0,4 m</u> <u>Standaard Profiel Industrie</u>	NO _x NH ₃	51,9 kg/j 18,7 g/j
Stage-IIIB, 2011-2013, 56-75 kW, diesel, SCR: nee						
landbouwtrekker 70 kW, bouwjaar 2012	2.876 l/j 0 l/j	400 u/j	<u>2,5 m</u> <u>0,011 MW</u>	<u>0,4 m</u> <u>Standaard Profiel Industrie</u>	NO _x NH ₃	59,5 kg/j 21,6 g/j
Stage-IIIB, 2011-2013, 56-75 kW, diesel, SCR: nee						

6 Verkeer | Koude start: overig

Naam	V: koude start			NO _x		0,4 kg/j
				NH ₃		66,9 g/j
Locatie	X:172780,06 Y:464828,76					
Oppervlakte	1,15 ha					
Type voertuig	Koude starts					
Licht verkeer	1.570,0 /jaar					
Middelzwaar vrachtverkeer	0,0 /jaar					
Zwaar vrachtverkeer	0,0 /jaar					
Busverkeer	0,0 /jaar					

7 Landbouw | Dierhuisvesting

Naam	stal E	Uittreedhoogte	6,3 m	NH ₃		1.470,0 kg/j
Locatie	X:172776,12 Y:464804,96	Warmteinhoud	<u>0,000 MW</u>			
		Spreiding	0,0 m			
Wijze van ventilatie	Niet geforceerd					
Temporele variatie	<u>Dierverblijven</u>					
Diersoort	Huisvestingssysteem - Omschrijving	Aantal dieren	Stof	Emissiefactor (kg/dier/j)	Reductie	Emissie
Rundvee 	HA3.100 - Overige huisvestingssystemen (Vleeskalveren jonger dan 1 jaar)	420	NH ₃	3,5		1.470,0 kg/j

8 Landbouw | Dierhuisvesting

Naam	stal D	Uittreedhoogte	6,4 m	NH ₃	808,5 kg/j
Locatie	X:172779,18 Y:464883,65	Spreiding	0,0 m		
Wijze van ventilatie	Geforceerd	Uittreeddiameter	0,7 m		
Temporele variatie	<u>Dierverblijven</u>	Temperatuur	<u>11,85 °C</u>		
		Emissie			
		Uittreedrichting	Verticaal		
		Uittreedsnelheid	3,8 m/s		

Diersoort	Huisvestingssysteem - Omschrijving	Aantal dieren	Stof	Emissiefactor (kg/dier/j)	Reductie	Emissie
Rundvee	HA3.100 - Overige huisvestingssystemen (Vleeskalveren jonger dan 1 jaar)	231	NH ₃	3,5		808,5 kg/j

9 Landbouw | Dierhuisvesting

Naam	stal F	Uittreedhoogte	6,3 m	NH ₃	1.764,0 kg/j
Locatie	X:172758,56 Y:464863,36	Warmteinhoud	<u>0,000 MW</u>		
Wijze van ventilatie	Niet geforceerd	Spreiding	0,0 m		
Temporele variatie	<u>Dierverblijven</u>				

Diersoort	Huisvestingssysteem - Omschrijving	Aantal dieren	Stof	Emissiefactor (kg/dier/j)	Reductie	Emissie
Rundvee	HA3.100 - Overige huisvestingssystemen (Vleeskalveren jonger dan 1 jaar)	504	NH ₃	3,5		1.764,0 kg/j

10 Wonen en Werken | Woningen

Naam	Woning CV	Uittreedhoogte	5,5 m	NO _x	3,6 kg/j
Locatie	X:172820,37 Y:464781,39	Warmteinhoud	<u>0,002 MW</u>		
Wijze van ventilatie	Niet geforceerd	Spreiding	0,0 m		
Temporele variatie	<u>Continue Emissie</u>				

11 Energie

Naam	Houtkachel 250 kW	Uittreedhoogte	6,0 m	NO _x	130,0 kg/j
Locatie	X:172793,97 Y:464868,83	Warmteinhoud	<u>0,220 MW</u>		
Wijze van ventilatie	Niet geforceerd	Spreiding	<u>0,0 m</u>		
Temporele variatie	<u>Standaard Profiel Industrie</u>				

12 Verkeer | Rijdend verkeer

Naam	1a: Externe vervoersbewegingen linksaf (50%) - Realisatiefase			Links	Rechts	NO _x	0,5 kg/j
Locatie	X:173206,29 Y:464809,99	Type scherm		-	-	NO ₂	0,2 kg/j
Lengte	811,11 m	Hoogte		-	-	NH ₃	20,5 g/j
Wegtype	Buitenweg	Afstand tot de weg		-	-		
Rijrichting	Beide richtingen						
Tunnelfactor	<u>1</u>						
Type hoogteligging	<u>Normaal</u>						
Weghoogte t.o.v. maaiveld	<u>0 m</u>						
Verkeer	Maximum snelheid	Aantal voertuigbewegingen			In file		
Licht verkeer	Voorgeschreven factoren	300,0 /jaar			0,0 %		
Middelzwaar vrachtverkeer	Voorgeschreven factoren	0,0 /jaar			0,0 %		
Zwaar vrachtverkeer	Voorgeschreven factoren	200,0 /jaar			0,0 %		
Busverkeer	Voorgeschreven factoren	0,0 /jaar			0,0 %		

13 Verkeer | Rijdend verkeer

Naam	1b: Externe vervoersbewegingen rechtsaf (50%) - Realisatiefase			Links	Rechts	NO _x	0,3 kg/j
Locatie	X:172643,15 Y:464684,36	Type scherm	-	-	NO ₂		74,4 g/j
Lengte	392,31 m	Hoogte	-	-	NH ₃		9,9 g/j
Wegtype	Buitenweg	Afstand tot de weg	-	-			
Rijrichting	Beide richtingen						
Tunnelfactor	<u>1</u>						
Type hoogteligging	<u>Normaal</u>						
Weghoogte t.o.v. maaiveld	<u>0 m</u>						

Verkeer	Maximum snelheid	Aantal voertuigbewegingen	In file
Licht verkeer	Voorgeschreven factoren	300,0 /jaar	0,0 %
Middelzwaar vrachtverkeer	Voorgeschreven factoren	0,0 /jaar	0,0 %
Zwaar vrachtverkeer	Voorgeschreven factoren	200,0 /jaar	0,0 %
Busverkeer	Voorgeschreven factoren	0,0 /jaar	0,0 %

14 Verkeer | Rijdend verkeer

Naam	II: Manoeuvreren op terrein - Realisatiefase			Links	Rechts	NO _x	0,7 kg/j
Locatie	X:172761,24 Y:464900,87	Type scherm	-	-	NO ₂		0,2 kg/j
Lengte	302,65 m	Hoogte	-	-	NH ₃		11,8 g/j
Wegtype	Buitenweg	Afstand tot de weg	-	-			
Rijrichting	Beide richtingen						
Tunnelfactor	<u>1</u>						
Type hoogteligging	<u>Normaal</u>						
Weghoogte t.o.v. maaiveld	<u>0 m</u>						

Verkeer	Maximum snelheid	Aantal voertuigbewegingen	In file
Licht verkeer	Voorgeschreven factoren	600,0 /jaar	100,0 %
Middelzwaar vrachtverkeer	Voorgeschreven factoren	0,0 /jaar	100,0 %
Zwaar vrachtverkeer	Voorgeschreven factoren	400,0 /jaar	100,0 %
Busverkeer	Voorgeschreven factoren	0,0 /jaar	100,0 %

15 Anders...

Naam	III: Stationair draaien van wegvoertuigen op terrein - Realisatiefase	Uittreedhoogte	4,0 m	NO _x	6,3 kg/j
		Warmteinhoud	<u>0,000 MW</u>	NH ₃	64,4 g/j
		Spreading	4,0 m		
Locatie	X:172780,06 Y:464828,76				
Oppervlakte	1,15 ha				
Wijze van ventilatie	Niet geforceerd				
Temporele variatie	Transport				

16 Mobiele werktuigen

Naam	IV: Interne vervoersbewegingen - Realisatiefase			NO _x	103,2 kg/j	
				NH ₃	1,4 kg/j	
Locatie	X:172780,06 Y:464828,76					
Oppervlakte	1,15 ha					
Naam/Stageklasse	Brandstof-verbruik/AdBlue verbruik	Draaiuren	Uittreedhoogte/Warmteinhoud	Spreiding/Temporele variatie	Stof	Emissie
graafmachine 200 kW, bouwjaar 2014 Stage-IV, 2014-2018, 75-560 kW, diesel, SCR: ja	2.345 l/j 141 l/j	120 u/j	<u>2,9 m</u> <u>0,027 MW</u>	<u>0,7 m</u> <u>Standaard Profiel</u> <u>Industrie</u>	NO _x NH ₃	13,1 kg/j 0,6 kg/j
landbouwtrekker 70 kW, bouwjaar 2008 Stage-IIIA, 2006-2010, 56-75 kW, diesel, SCR: nee	1.150 l/j 0 l/j	160 u/j	<u>2,5 m</u> <u>0,011 MW</u>	<u>0,4 m</u> <u>Standaard Profiel</u> <u>Industrie</u>	NO _x NH ₃	23,8 kg/j 8,6 g/j
betonstorter 200 kW, bouwjaar 2006 Stage-IIIA, 2006-2010, 75-560 kW, diesel, SCR: nee	1.563 l/j 0 l/j	80 u/j	<u>2,9 m</u> <u>0,027 MW</u>	<u>0,7 m</u> <u>Standaard Profiel</u> <u>Industrie</u>	NO _x NH ₃	23,8 kg/j 11,7 g/j
hijskranen 200 kW, bouwjaar 2014 Stage-IV, 2014-2018, 75-560 kW, diesel, SCR: ja	1.563 l/j 94 l/j	80 u/j	<u>2,9 m</u> <u>0,027 MW</u>	<u>0,7 m</u> <u>Standaard Profiel</u> <u>Industrie</u>	NO _x NH ₃	8,7 kg/j 0,4 kg/j
laadschoppen op banden 100 kW, bouwjaar 2012 Stage-IIIB, 2011-2013, 75-560 kW, diesel, SCR: nee	402 l/j 0 l/j	40 u/j	<u>2,9 m</u> <u>0,027 MW</u>	<u>0,7 m</u> <u>Standaard Profiel</u> <u>Industrie</u>	NO _x NH ₃	6,2 kg/j 3,0 kg/j
verreiker 100 kW, bouwjaar 2015 Stage-IV, 2014-2018, 75-560 kW, diesel, SCR: ja	1.205 l/j 72 l/j	120 u/j	<u>2,9 m</u> <u>0,027 MW</u>	<u>0,7 m</u> <u>Standaard Profiel</u> <u>Industrie</u>	NO _x NH ₃	7,2 kg/j 0,3 kg/j
trilplaten/stamper 10 kW, bouwjaar 2008 alle werktuigen op benzine, 2takt	60 l/j 0 l/j	40 u/j	<u>0,7 m</u> <u>0,000 MW</u>	<u>0,0 m</u> <u>Standaard Profiel</u> <u>Industrie</u>	NO _x NH ₃	0,2 kg/j 0,0 kg/j
vrachtauto's 200 kW, bouwjaar 2014 Zware utiliteitsvoertuigen (meer dan 6L cilinderinhoud) op diesel	1.954 l/j 0 l/j	100 u/j	<u>0,3 m</u> <u>0,008 MW</u>	<u>0,7 m</u> <u>Standaard Profiel</u> <u>Industrie</u>	NO _x NH ₃	20,0 kg/j 0,1 kg/j

17 Verkeer | Koude start: overig

Naam	V: koude start	NO _x	4,9 kg/j
Locatie	X:172780,06 Y:464828,76	NH ₃	76,0 g/j
Oppervlakte	1,15 ha		

Type voertuig	Koude starts
Licht verkeer	300,0 /jaar
Middelzwaar vrachtverkeer	0,0 /jaar
Zwaar vrachtverkeer	200,0 /jaar
Busverkeer	0,0 /jaar

Disclaimer

Hoewel verstrekte gegevens kunnen dienen ter onderbouwing van een vergunningaanvraag, kunnen er geen rechten aan worden ontleend. De eigenaar van AERIUS aanvaardt geen aansprakelijkheid voor de inhoud van de door de gebruiker aangeboden informatie. Bovenstaande gegevens zijn enkel bruikbaar tot er een nieuwe versie van AERIUS beschikbaar is. AERIUS is een geregistreerd handelsmerk in Europa. Alle rechten die niet expliciet worden verleend, zijn voorbehouden.

Rekenbasis

Deze berekening is tot stand gekomen op basis van

AERIUS versie 2025.2_20260206_f42eba0c64

Database versie 2025.2_f42eba0c64_calculator_nl_stable

Voor meer informatie over de gebruikte methodiek en data zie:

<https://link.aerius.nl/website>