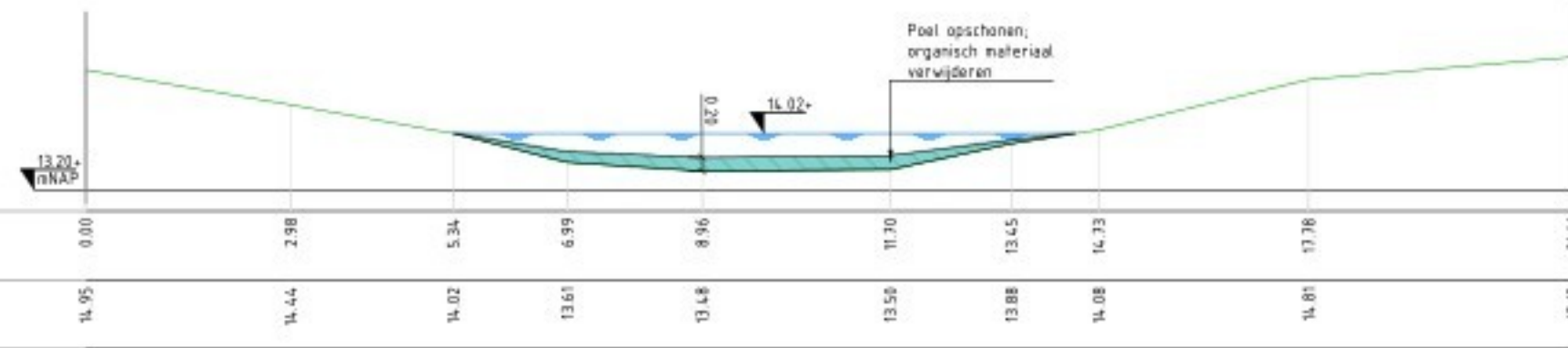


DP-a1

Schaal: 1:100

Afstand

Hoogte

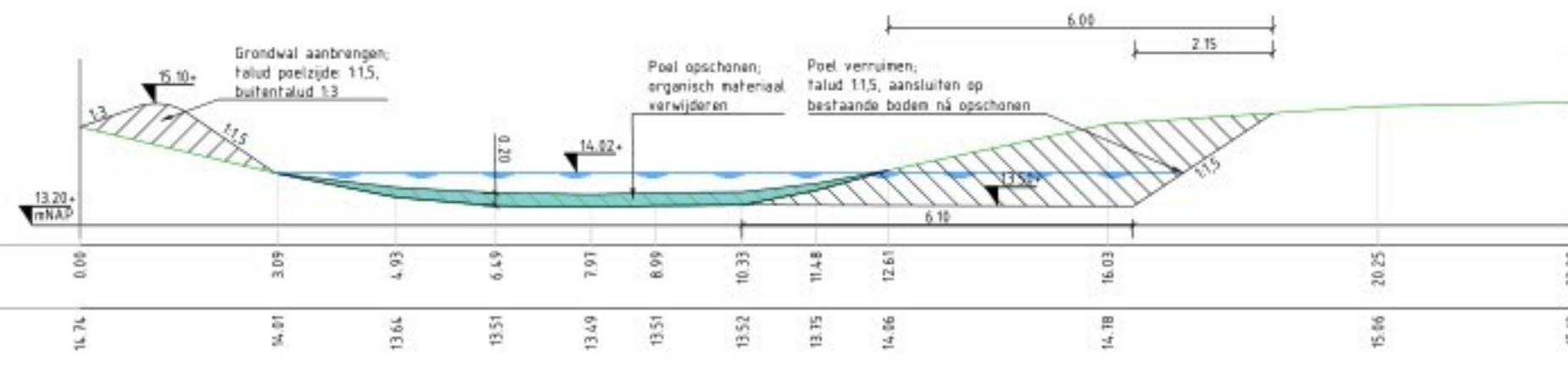


DP-a2

Schaal: 1:100

Afstand

Hoogte

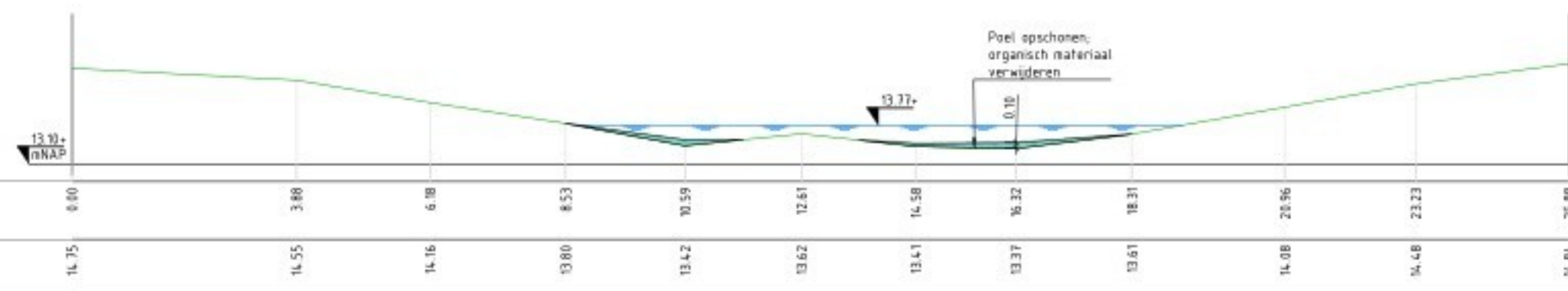


DP-b1

Schaal: 1:100

Afstand

Hoogte




DP-b2

Schaal: 1:100

Afstand

Hoogte

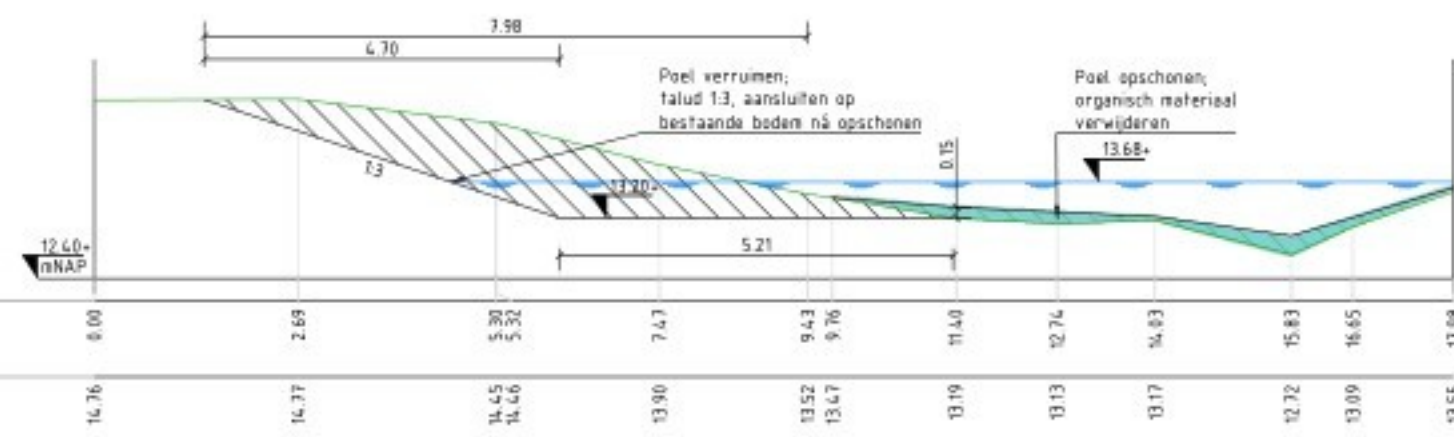


DP-c1

Schaal: 1:100

Afstand

Hoogte

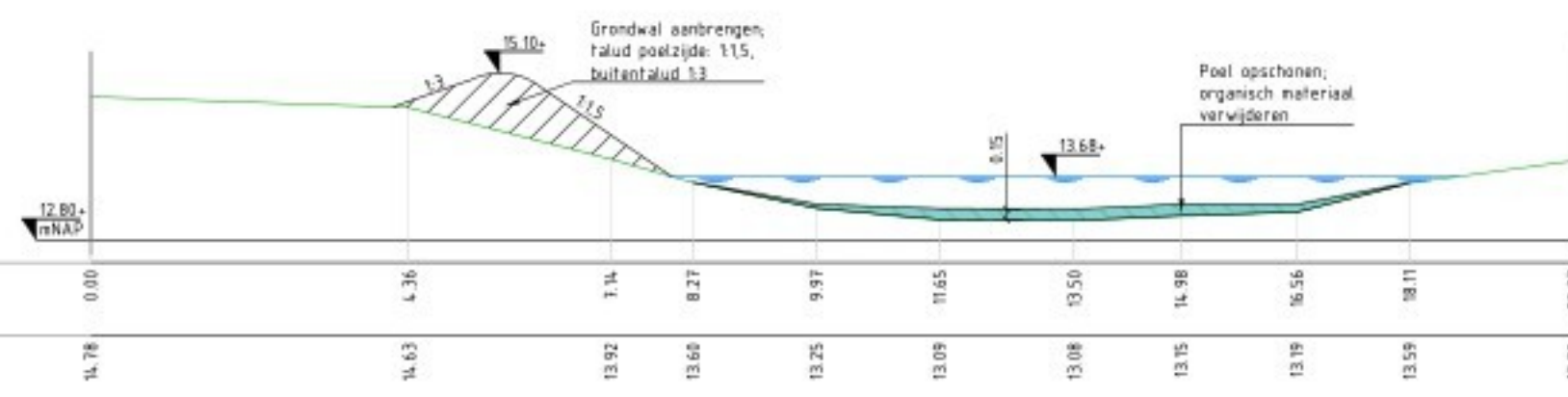


DP-c2

Schaal: 1:100

Afstand

Hoogte

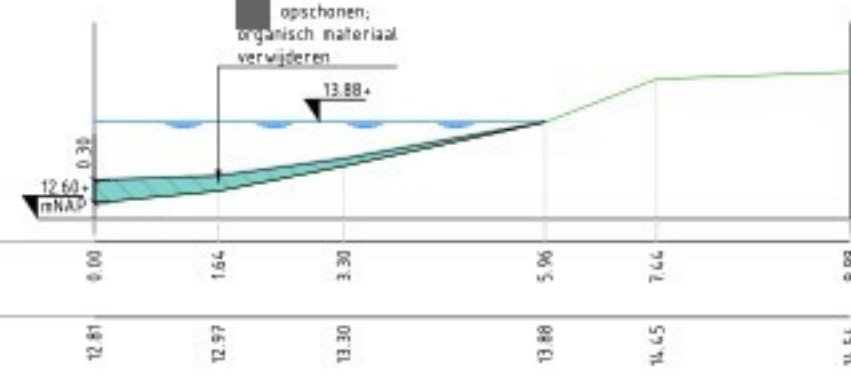


DP-d1

Schaal: 1:100

Afstand

Hoogte




DP-d2

Schaal: 1:100

Afstand

Hoogte

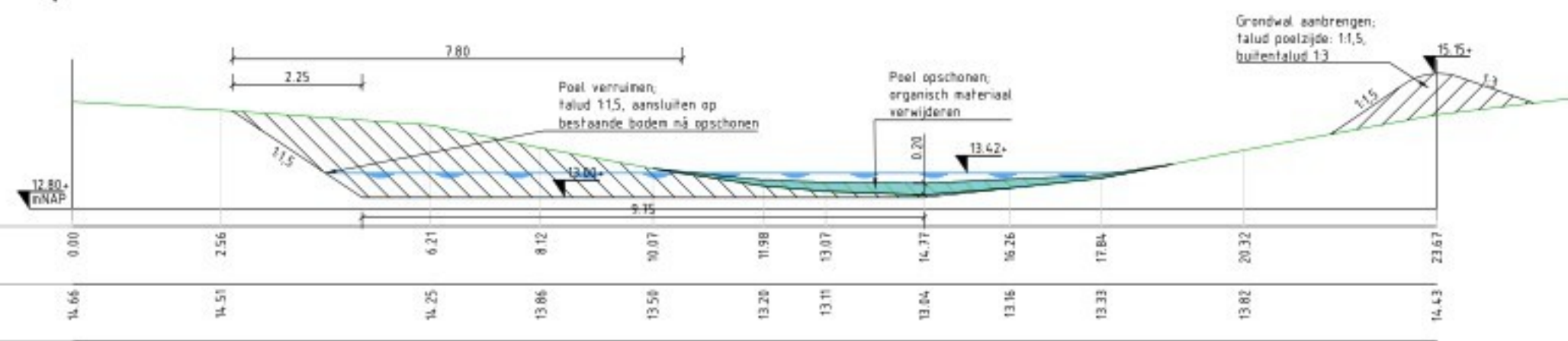


DP-e1

Schaal: 1:100

Afstand

Hoogte

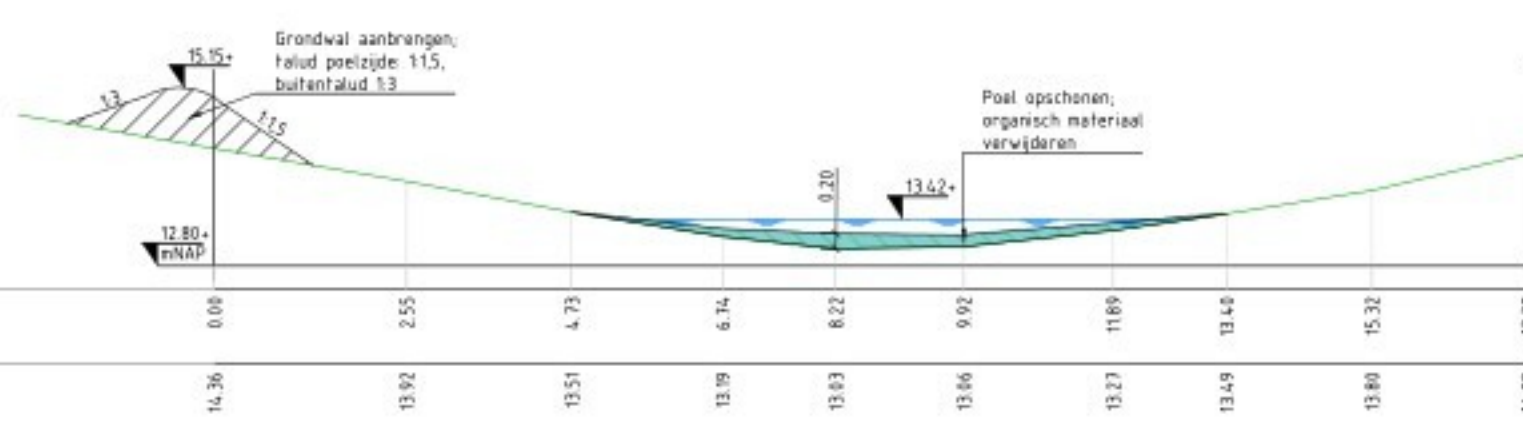


DP-e2

Schaal: 1:100

Afstand

Hoogte

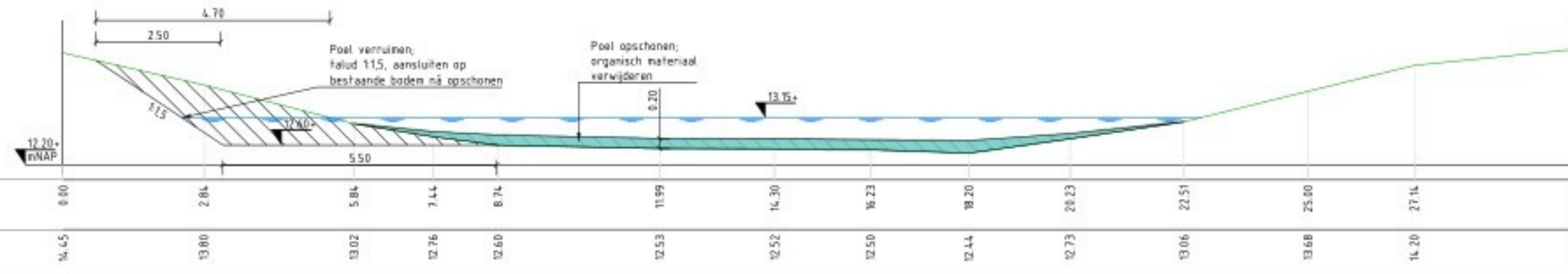


DP-f1

Schaal: 1:100

Afstand

Hoogte

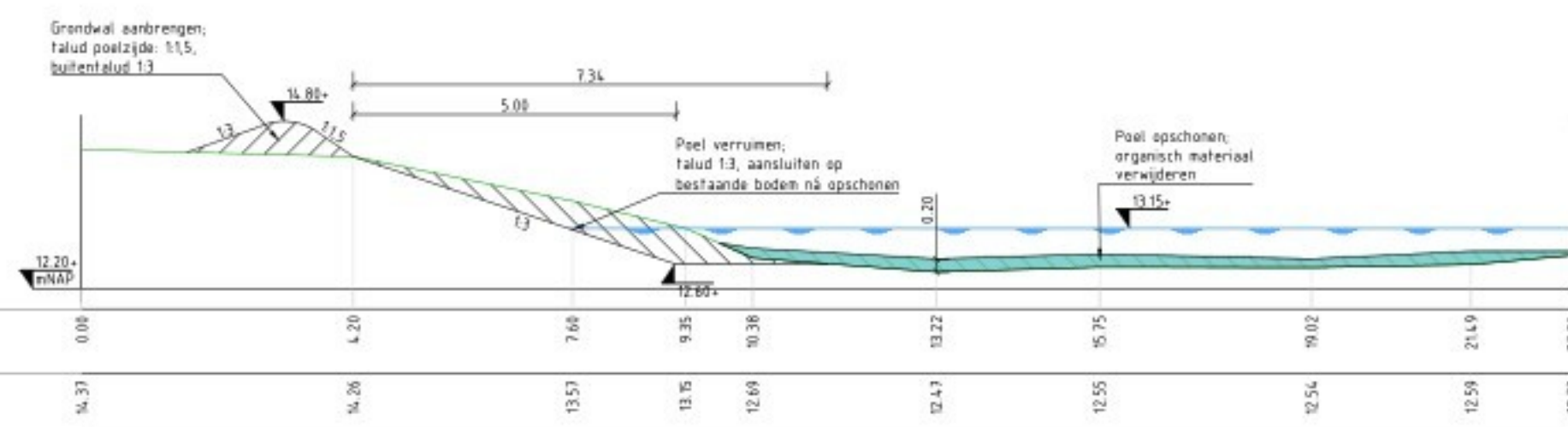


DP-f2

Schaal: 1:100

Afstand

Hoogte

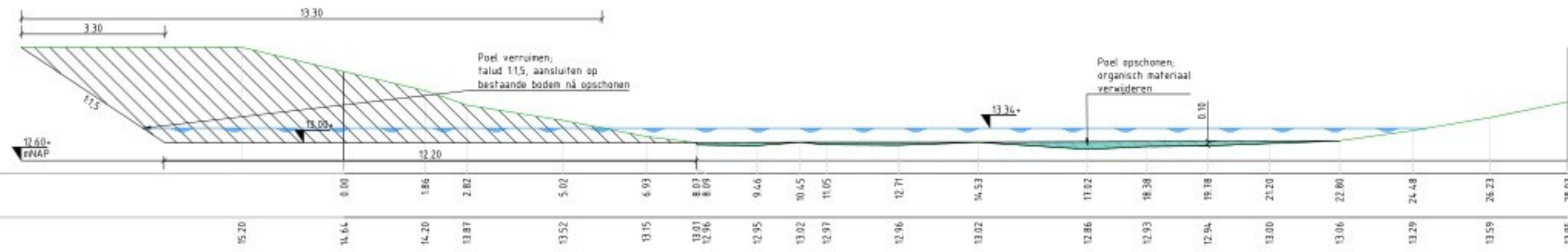


DP-g1

Schaal: 1:100

Afstand

Hoogte

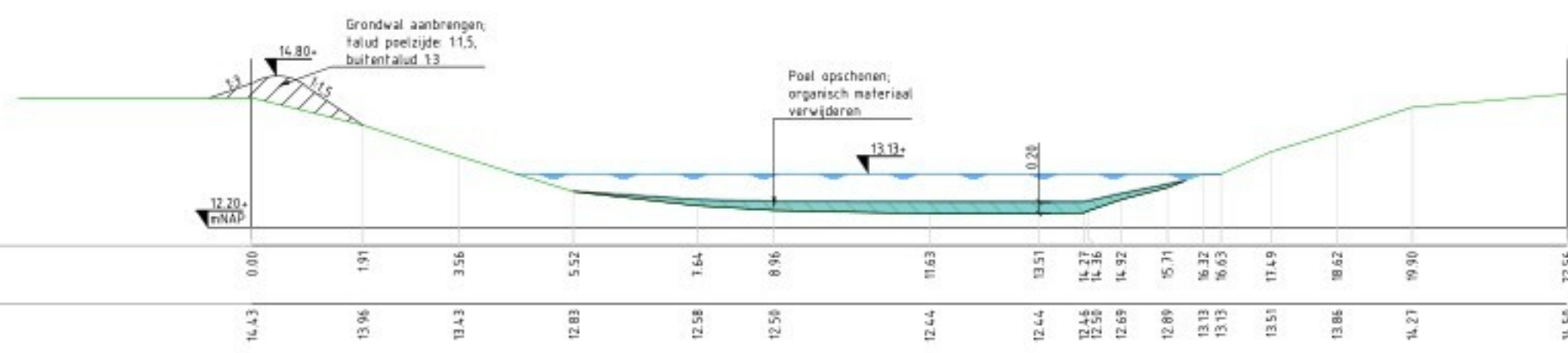


DP-h1

Schaal: 1:100

Afstand

Hoogte

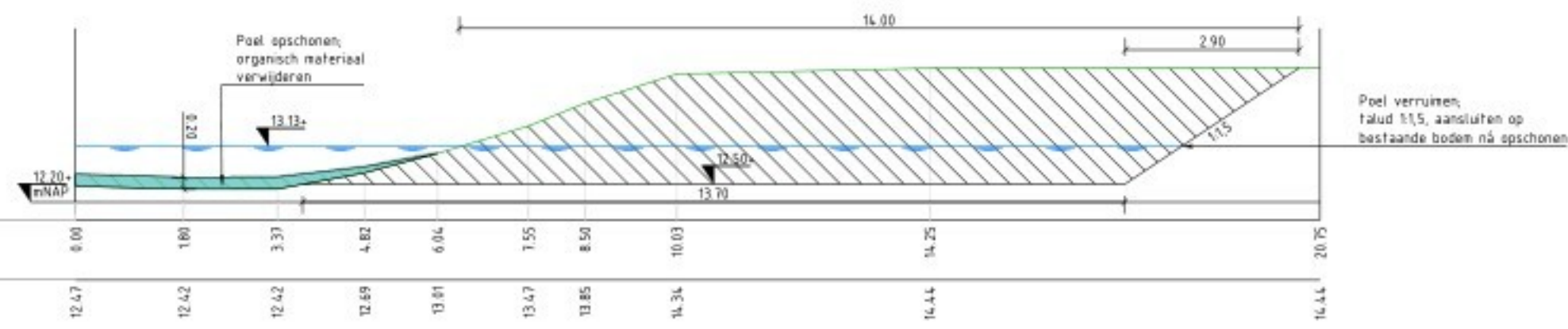


DP-h2

Schaal: 1:100

Afstand

Hoogte



## LEGENDA

- Bestaand maaveld
- Ontwerp
- Leggerprofiel
- Referentielijn
- Waterspiegel; Praktijk; 14.38+ m t.o.v. NAP (tenzij anders aangegeven)
- Waterspiegel; ZP; 13.95+ m t.o.v. NAP (tenzij anders aangegeven)
- Waterspiegel; WP; 13.75+ m t.o.v. NAP (tenzij anders aangegeven)
- Aanvullen grond
- Ontgraven grond 'hoekje eraf'; altijd rekening houden met beworteling
- Ontgraven poel
- Opschonen poel
- Kadastrale grens
- Bestaande houtwal, handhaven
- Nieuwe houtwal, aanplanten
- Hoogtemaat in m t.o.v. NAP

## Opmerkingen:

- Maten in meters;
- Dimensies van materialen in millimeters;
- Hoogtematen in meters t.o.v. NAP

Project:  
EVZ Beeksche Waterloop Zuid

Onderdeel:  
Dwarsprofielen  
Poelen

Opdrachtgever:

Datum:

Schaal:

Formaat:

Fase:

Versie:

Status:

Blad:

Projectnummer:

Besteknummer:

Getekend:

Bevestigd:

Projectleider:

Tekeningnummer:

Blad:



103-24-TE-DO-001.dwg