

Projectberekening

Dit document geeft een overzicht van de invoer en rekenresultaten van een Projectberekening met AERIUS Calculator. De berekening is uitgevoerd binnen Natura 2000-gebieden, op rekenpunten die overlappen met stikstofgevoelige habitattypen en/of leefgebieden, gekoppeld aan een aangewezen soort, of nog onbekend maar mogelijk wel relevant, en waar tevens sprake is van een overbelaste of bijna overbelaste situatie voor stikstofdepositie.



- [Overzicht](#)
- [Detailgegevens per emissiebron](#)
- [Resultaten](#)
- [Samenvatting situaties](#)

Deze PDF is een digitaal bestand dat weer in te lezen is in AERIUS. Meer toelichting over de PDF en AERIUS kunt u vinden in de handleidingen of op onze website.



Contactgegevens

Rechtspersoon
Inrichtingslocatie

Gemeente Nijkerk
[redacted],
[redacted] Nijkerk

Activiteit

Omschrijving
Toelichting

[redacted], te Nijkerk
Binnen de voorgenomen ontwikkeling bestaat het voornemen om bestaande bebouwing te slopen ten behoeve van nieuwbouw.

Berekening

AERIUS kenmerk
Datum berekening
Rekenconfiguratie

S5VxFCUqt4B9
07 oktober 2025, 11:14
OwN2000-rekengrid

Totale emissie

Situatie 1 - Beoogd

Rekenjaar	Emissie NH ₃	Emissie NO _x
2027	1,6 kg/j	29,2 kg/j

Resultaten

Situatie 1 - Beoogd
Gekarteerd oppervlak met toename (ha)
Gekarteerd oppervlak met afname (ha)
Grootste toename
Grootste afname

Hoogste bijdrage	Hexagon	Gebied
-		
-		
-		
-		
-		

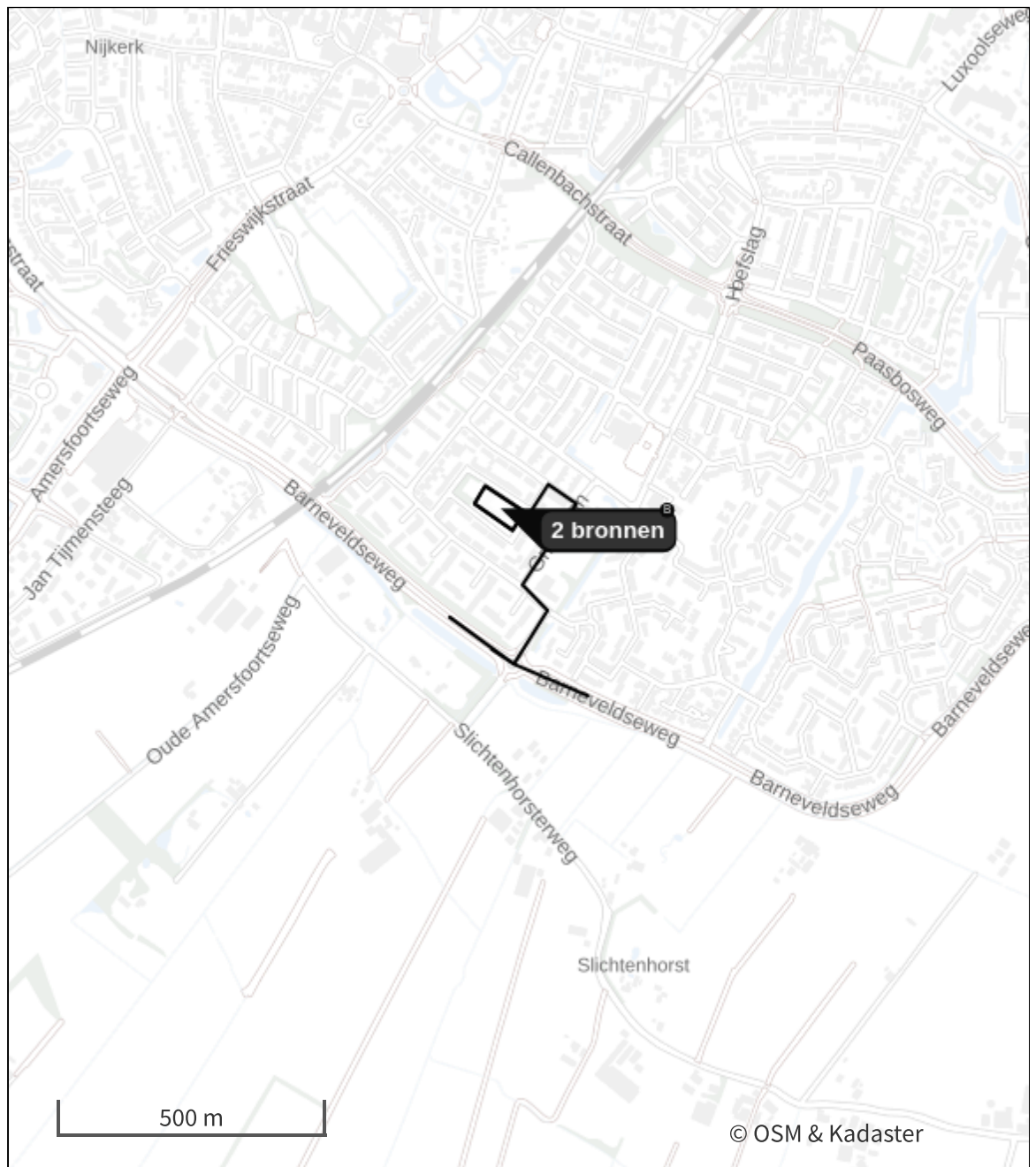






Situatie 1 (Beoogd), rekenjaar 2027

Emissiebronnen

	Emissie NH ₃	Emissie NO _x
1 Anders... Sfeer-/buitenhaarden	-	9,2 kg/j
6 Verkeer Koude start: overig Koude starts	1,2 kg/j	7,3 kg/j
Verkeersnetwerk	0,5 kg/j	12,6 kg/j

Hoogste af- en toename op (bijna) overbelaste stikstofgevoelige Natura 2000 gebieden.



- | | | | |
|---|----------------------------------|---|--|
|  | Habitatrichtlijn |  | Grootste toename (projectberekening) |
|  | Vogelrichtlijn |  | Grootste afname (projectberekening) |
|  | Vogelrichtlijn, Habitatrichtlijn |  | Hoogste totaal (achtergrond + projectberekening) |
|  | Niet bepaald | | |

De letters bij de bronlabels op de kaart geven bij welke type situaties de bronnen horen: beoogde situatie (B), referentiesituatie (R) en/of salderingsituatie (S).



Resultaten stikstofgevoelige Natura 2000 gebieden situatie "Situatie 1"
(Beoogd) incl. saldering e/o referentie

Er zijn geen resultaten voor deze weergave.

Situatie 1, Rekenjaar 2027

1 Anders...

Naam	Sfeer-/buitenhaarden	Uittreedhoogte	8,0 m	NO _x	9,2 kg/j
Locatie	X:161811,85	Warmteinhoud	<u>0,000 MW</u>		
	Y:469537,69	Spreiding	<u>0,0 m</u>		
Oppervlakte	0,36 ha				
Wijze van ventilatie	Niet geforceerd				
Temporele variatie	Verwarming van Ruimten				

2 Verkeer | Rijdend verkeer

Naam	Licht verkeer (west)	Links	Rechts	NO _x	6,0 kg/j
Locatie	X:161889,23 Y:469444,9	Type scherm	-	-	NO ₂ 0,5 kg/j
Lengte	605,83 m	Hoogte	-	-	NH ₃ 0,2 kg/j
Wegtype	Binnen bebouwde kom (stagnerend)	Afstand tot de weg	-	-	
Rijrichting	Beide richtingen				
Tunnelfactor	<u>1</u>				
Type hoogteligging	<u>Normaal</u>				
Weghoogte t.o.v. maaiveld	<u>0 m</u>				
Verkeer	Maximum snelheid	Aantal voertuigbewegingen		In file	
Licht verkeer	Voorgeschreven factoren	78,6 /etmaal		0,0 %	
Middelzwaar vrachtverkeer	Voorgeschreven factoren	0,0 /etmaal		0,0 %	
Zwaar vrachtverkeer	Voorgeschreven factoren	0,0 /etmaal		0,0 %	
Busverkeer	Voorgeschreven factoren	0,0 /etmaal		0,0 %	

3 Verkeer | Rijdend verkeer

Naam	Licht verkeer (oost)	Links	Rechts	NO _x	6,0 kg/j
Locatie	X:161888,54 Y:469443,84	Type scherm	-	-	NO ₂ 0,5 kg/j
Lengte	608,36 m	Hoogte	-	-	NH ₃ 0,2 kg/j
Wegtype	Binnen bebouwde kom (stagnerend)	Afstand tot de weg	-	-	
Rijrichting	Beide richtingen				
Tunnelfactor	<u>1</u>				
Type hoogteligging	<u>Normaal</u>				
Weghoogte t.o.v. maaiveld	<u>0 m</u>				
Verkeer	Maximum snelheid	Aantal voertuigbewegingen		In file	
Licht verkeer	Voorgeschreven factoren	78,6 /etmaal		0,0 %	
Middelzwaar vrachtverkeer	Voorgeschreven factoren	0,0 /etmaal		0,0 %	
Zwaar vrachtverkeer	Voorgeschreven factoren	0,0 /etmaal		0,0 %	
Busverkeer	Voorgeschreven factoren	0,0 /etmaal		0,0 %	

4 Verkeer | Rijdend verkeer

Naam	Zwaar verkeer (oost)	Links	Rechts	NO _x	0,3 kg/j
Locatie	X:161861,26 Y:469402,13	Type scherm	-	-	NO ₂ 76,4 g/j
Lengte	708,03 m	Hoogte	-	-	NH ₃ 4,0 g/j
Wegtype	Binnen bebouwde kom (stagnerend)	Afstand tot de weg	-	-	
Rijrichting	Beide richtingen				
Tunnelfactor	<u>1</u>				
Type hoogteligging	<u>Normaal</u>				
Weghoogte t.o.v. maaiveld	<u>0 m</u>				
Verkeer	Maximum snelheid	Aantal voertuigbewegingen		In file	
Licht verkeer	Voorgeschreven factoren	0,0 /etmaal		0,0 %	
Middelzwaar vrachtverkeer	Voorgeschreven factoren	0,0 /etmaal		0,0 %	
Zwaar vrachtverkeer	Voorgeschreven factoren	0,2 /etmaal		0,0 %	
Busverkeer	Voorgeschreven factoren	0,0 /etmaal		0,0 %	

5 Verkeer | Rijdend verkeer

Naam	Zwaar verkeer (west)	Links	Rechts	NO _x	0,3 kg/j
Locatie	X:161861,84 Y:469403,01	Type scherm	-	NO ₂	76,2 g/j
Lengte	705,93 m	Hoogte	-	NH ₃	4,0 g/j
Wegtype	Binnen bebouwde kom (stagnerend)	Afstand tot de weg	-		
Rijrichting	Beide richtingen				
Tunnelfactor	<u>1</u>				
Type hoogteligging	<u>Normaal</u>				
Weghoogte t.o.v. maaiveld	<u>0 m</u>				

Verkeer	Maximum snelheid	Aantal voertuigbewegingen	In file
Licht verkeer	Voorgeschreven factoren	0,0 /etmaal	0,0 %
Middelzwaar vrachtverkeer	Voorgeschreven factoren	0,0 /etmaal	0,0 %
Zwaar vrachtverkeer	Voorgeschreven factoren	0,2 /etmaal	0,0 %
Busverkeer	Voorgeschreven factoren	0,0 /etmaal	0,0 %

6 Verkeer | Koude start: overig

Naam	Koude starts	NO _x	7,3 kg/j
Locatie	X:161811,85 Y:469537,69	NH ₃	1,2 kg/j
Oppervlakte	0,36 ha		

Type voertuig	Koude starts
Licht verkeer	78,8 /etmaal
Middelzwaar vrachtverkeer	0,0 /etmaal
Zwaar vrachtverkeer	0,0 /etmaal
Busverkeer	0,0 /etmaal

Disclaimer

Hoewel verstrekte gegevens kunnen dienen ter onderbouwing van een vergunningaanvraag, kunnen er geen rechten aan worden ontleend. De eigenaar van AERIUS aanvaardt geen aansprakelijkheid voor de inhoud van de door de gebruiker aangeboden informatie. Bovenstaande gegevens zijn enkel bruikbaar tot er een nieuwe versie van AERIUS beschikbaar is. AERIUS is een geregistreerd handelsmerk in Europa. Alle rechten die niet expliciet worden verleend, zijn voorbehouden.

Rekenbasis

Deze berekening is tot stand gekomen op basis van

AERIUS versie 2025_20251002_1a79a3f696

Database versie 2025_1a79a3f696_calculator_nl_stable

Voor meer informatie over de gebruikte methodiek en data zie:

<https://link.aerius.nl/website>