
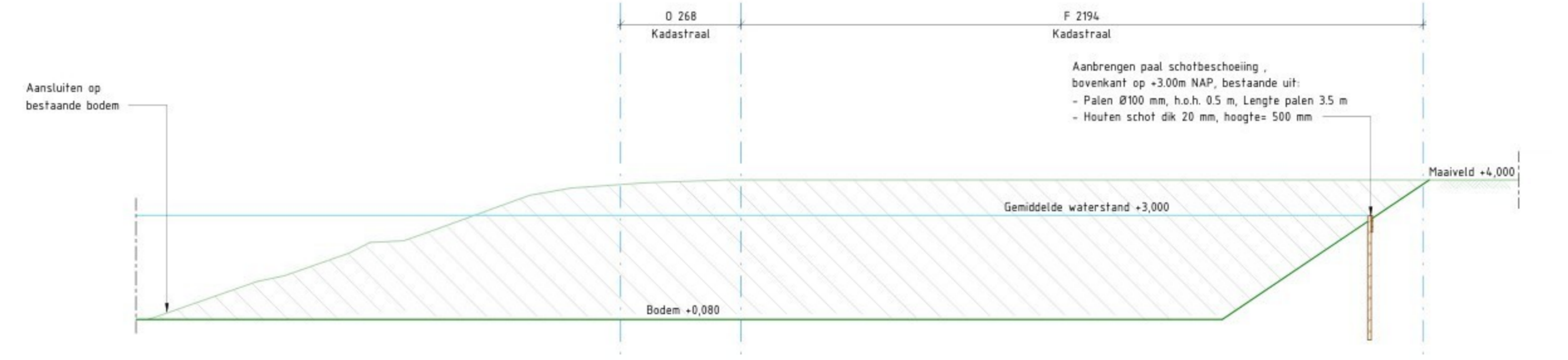


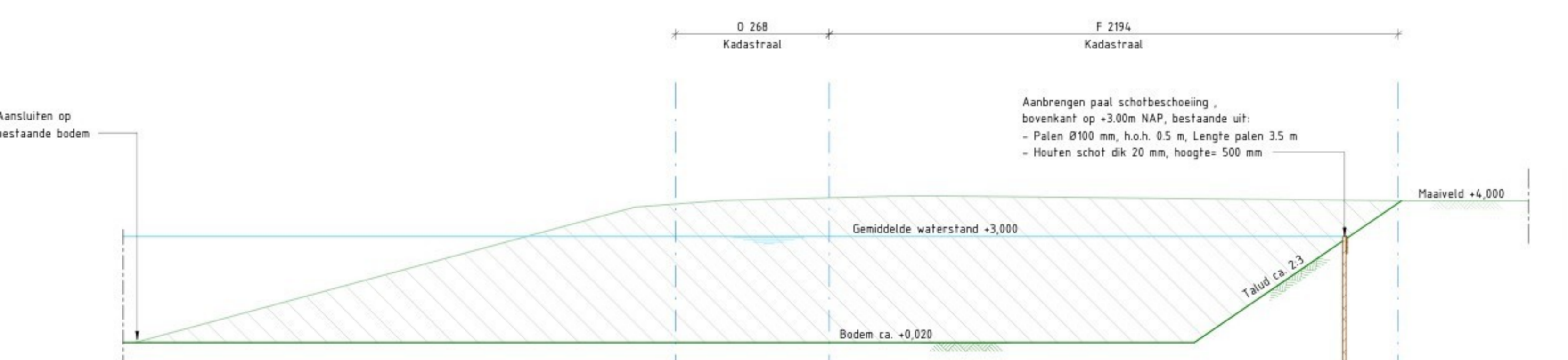
**Bovenaanzicht situatie totaal**  
 schaal 1 : 500



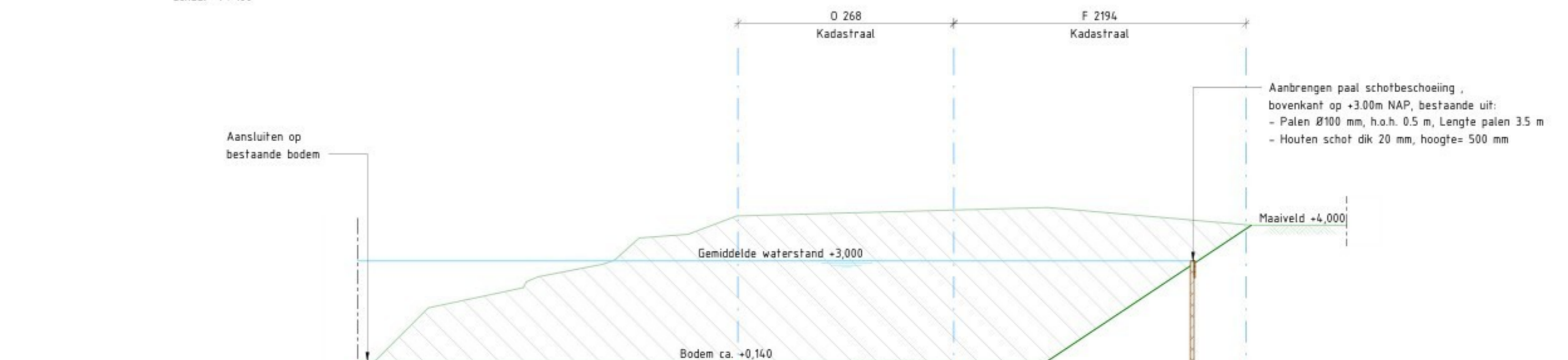
**Doorsnede A-A**  
 schaal 1 : 100



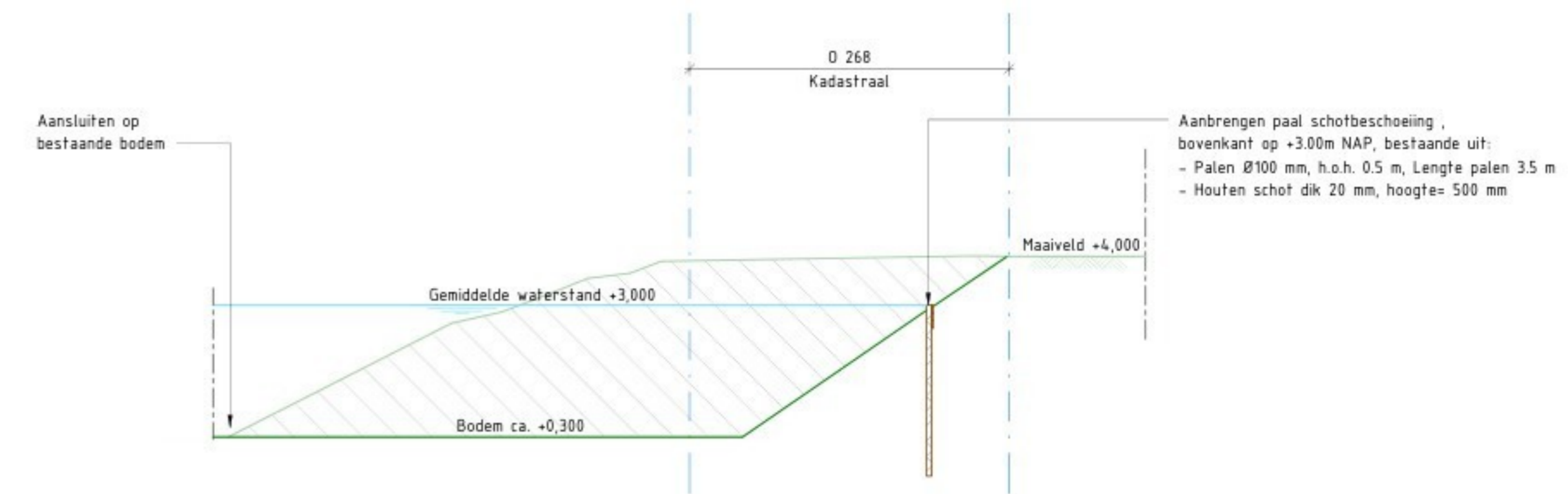
**Doorsnede B-B**  
 schaal 1 : 100



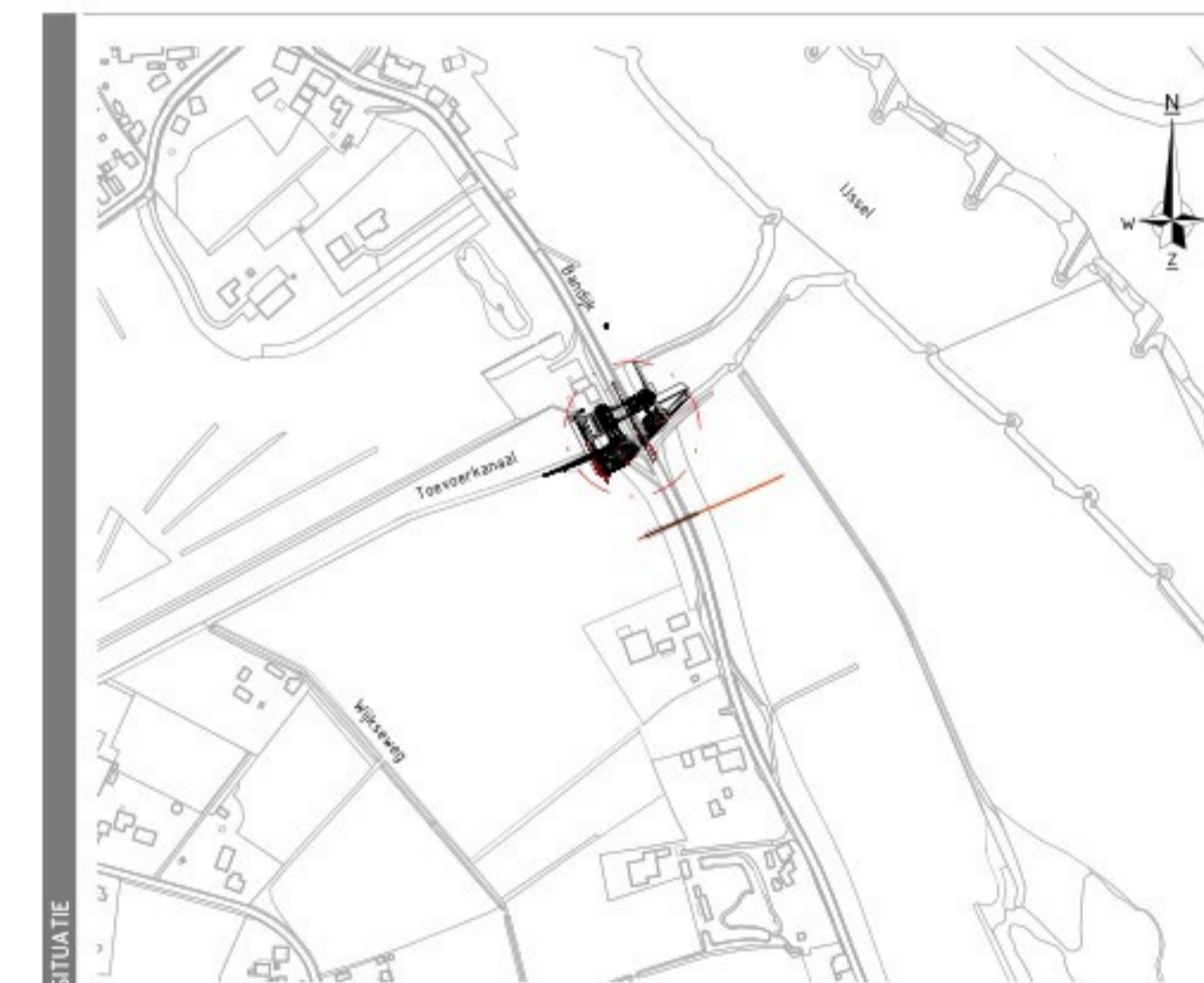
**Doorsnede C-C**  
 schaal 1 : 100



**Doorsnede D-D**  
 schaal 1 : 100



**Doorsnede E-E**  
 schaal 1 : 100



**LEGENDA**

	locatie ontgraving t.b.v. ontgraven instroomkanaal (1430 m <sup>2</sup> )		Inrichting bouwplaats indicatief
	Kadastrale grens		Systeimgrens
	Grond ontgraven		Maaiaveld nieuw
	Maaiaveld nieuw		Maaiaveld bestaand

- ALGEMEEN**
- Maatvoering in millimeters, tenzij anders vermeld
  - Leidingdiameters in millimeters, tenzij anders vermeld
  - Hoogtemaatvoering in meters t.o.v. NAP, tenzij anders vermeld
  - Coördinaten (RD-stelsel) in meters, tenzij anders vermeld
  - Toepassen vellingkant 15x15mm

**REVISIE**

1.0	11-22-2020	Doorsnede toegevoegd
2.0	28-11-2020	Hoogtes aangepast
2.1	19-10-2020	Doorsnede toegevoegd
1.1	21-06-2020	Concept
M.v.z.	Datum	Aard der wijziging

**DUBBINK**  
 Aannemingsbedrijf Dubbink Vrieseven BV  
 Nieuwe Daalerveenseweg 1-L  
 7811 SK Vrieseven  
 T. 0548 - 58 14 24  
 E. info@dubbink.nl  
 W. www.dubbink.nl

**NEPOCON**  
 ingenieurs & adviseurs  
 Hoogweg 21 | 7536 PG | Hengelo  
 Maanlander 47 | 3824 NH | Amersfoort  
 T. 074 750 04 00  
 E. info@nepocon.nl  
 W. www.nepocon.nl

Project: **Gemaal Terwolde**  
 Onderdeel: **Situatie gemaal Terwolde**  
**Ontgraving terrein**

**Opdrachtgever: Aannemingsbedrijf Dubbink Vrieseven BV**

Projectleider	Status	Definitief	Projectnummer
Tekenaar	Datum	11-02-2026	230200
Formaat	Schaal	Zie tekening	Tekeningnummer
A1-594x1189			DO-7101