

Memo

Datum 9 januari 2026 Documentnummer -
Team Projectbureau Watersysteem en Waterveiligheid

Onderwerp Verzoek tot wijziging ontgrondingsvergunning Gemaal Terwolde

1. Inleiding

Op 7 december 2023 is door Waterschap Vallei en Veluwe een ontgrondingsvergunning aangevraagd voor de uitbreiding en renovatie van Gemaal Terwolde aan de Bandijk 25 in Terwolde in de gemeente Voorst. Deze aanvraag is bij u bekend onder zaaknummer 2023-015608. Gelijktijdig is een m.e.r. aanmeldnotitie ingediend met het verzoek om een m.e.r.-beoordelingsbesluit te nemen. Dit verzoek is bij u bekend onder zaaknummer 2023-015618.

Op 11 juni 2024 hebben wij uw definitieve besluit ontvangen voor zowel de aanvraag als het verzoek. U heeft deze positief beoordeeld.

Na gereedkomen van de ontgroning heeft Dubbink, namens Waterschap Vallei en Veluwe, op 10 oktober 2025 de revisiegegevens naar de provincie Gelderland gestuurd.

Op basis van de revisiegegevens is door de provincie Gelderland geconstateerd dat de ontgravingsdiepte op de revisie lager lag dan de ontgravingsdiepte op tekening die meegestuurd is bij de vergunningsaanvraag. Hierbij wordt vermeld dat hoogtes variëren tussen de +0.40m NAP en de +0.90m NAP.

Ons verzoek is om de vergunning te wijzigen naar de gerealiseerde ontgravingsdieptes conform de revisiegegevens. Zie hiervoor bijlage 1 en 2.

2. Toelichting op verschil in documenten

De tekeningen die zijn meegestuurd met de vergunningsaanvraag komen niet overeen met de contractstukken waarop de aannemer Dubbink het werk uitgevoerd heeft.

Helaas hebben we niet kunnen achterhalen waarom de ontgrondingsdieptes op deze documenten verschillen van elkaar. Feit is wel dat de ontgrondingsdieptes op de tekeningen DO-1103 (bijlage 1) en DO-1104 (bijlage 2) in lijn zijn met de leggerdieptes. Waar de

ontgrondingsdieptes vandaan komen die op tekening DO-7101 (bijlage 3) staan, kunnen we geen gegronde reden voor krijgen.

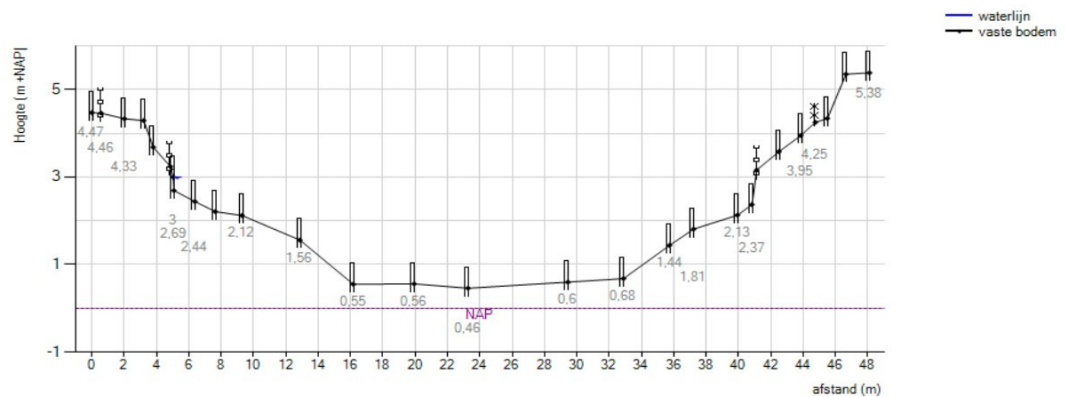
Bovenstaande conclusie is onderbouwd met de volgende beschikbare stukken.

1. Bij de vergunningsaanvraag zijn er twee tekeningen bijgevoegd:

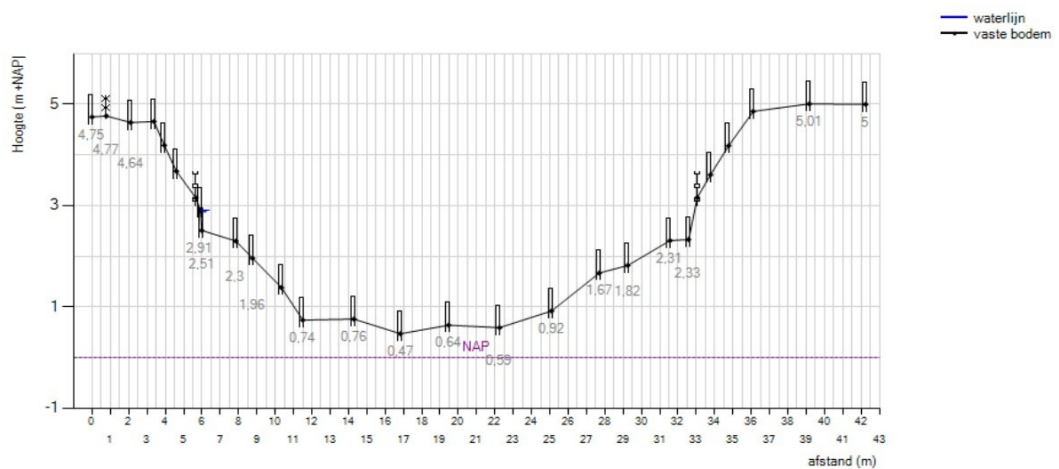
- Bovenaanzicht, d.d. 26-06-2023, kenmerk DO 7101, status definitief. Hier staat geen diepte op, maar wel een aanduiding van het oppervlak te ontgraven grond (zie bijlage 2);
- Dwarsdoorsneden, d.d. 19-10-2023, kenmerk DO-7101, status definitief (zie bijlage 3)

2. Leggerdiepte van het de watergang voor aanvang van ontgroning ca. 0,46m NAP. Zie onderstaande afbeeldingen.

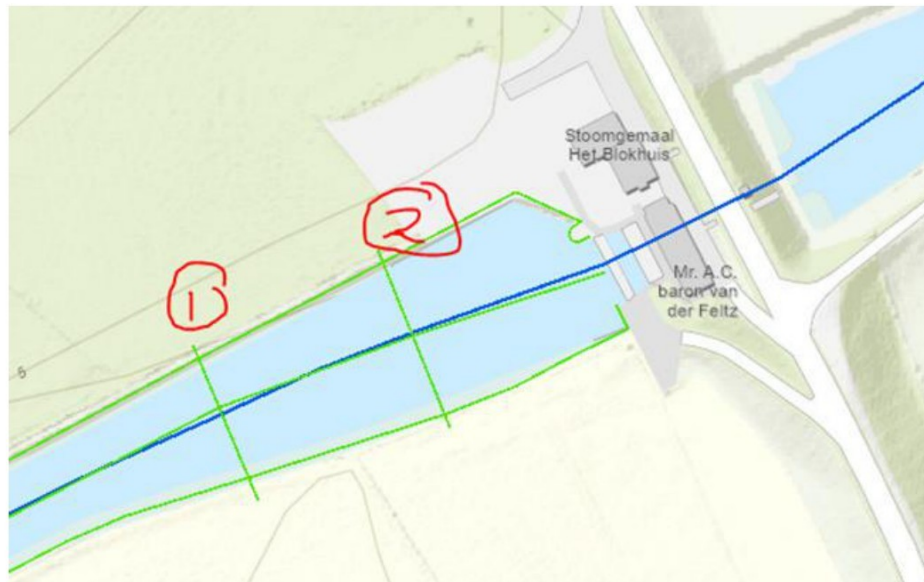
DP_439335 (8-1-2020)



DP_439334 (8-1-2020)



Afbeelding: Ligging van de leggerdiepte van bovenstaande afbeeldingen



3. De ontgroning is uitgevoerd o.b.v. volgende twee tekeningen (contractstukken):
- 230200_TEK_DO-1103_v3.0 Terreininrichting bovenaanzicht (zie ook bijlage 1)
 - 230200_TEK_DO-1104_v2.0 Terreininrichting dwarsprofielen (zie ook bijlage 2)