BLOM ECOLOGIE
Verbindt natuur en samenleving

Quickscan Wet natuurbescherming Soendalaan 30 te Vlaardingen

Oriënterend onderzoek ecologie in het kader van de Wet natuurbescherming

blomecologie.nl

Colofon

Status:	Definitief
Project:	2022-0840
Datum:	1 september 2022
Samensteller:	[redacted]
Collegiale toets:	[redacted]
Opdrachtgever:	Adromi Groep
Contactpersoon:	[redacted]

Disclaimer
Blom Ecologie B.V. is niet aansprakelijk voor schade die voortkomt uit toepassing van de resultaten van werkzaamheden en/of gegevens verkregen van Blom Ecologie B.V.

Niets uit deze rapportage mag zonder schriftelijke toestemming van de opdrachtgever en Blom Ecologie B.V. worden gebruikt door derden. Onder gebruik worden alle vormen van kopie, openbaarmaking en elke andere toepassing begrepen. Deze rapportage mag alleen gebruikt worden voor het doel waarvoor het is samengesteld.

Inhoud

1 Inleiding 4

1.1 Planlocatie 5

1.2 Beoogde ruimtelijke ingreep 6

2 Methode 7

2.1 Uitvoering onderzoek 7

2.2 Soortenbescherming 7

2.3 Gebiedsbescherming 8

2.4 Houtopstanden 10

2.5 Houdbaarheid en toepassing 10

3 Beoordeling 11

3.1 Soortenbescherming 11

3.2 Gebiedsbescherming 15

3.3 Houtopstanden 17

4 Samenvatting 18

4.1 Soortenbescherming 18

4.2 Gebiedsbescherming 18

4.3 Houtopstanden 18

5 Conclusie 19

5.1 Conclusie 19

5.2 Uitvoerbaarheid 19

5.3 Vervolgstappen 19

5.4 Te treffen maatregelen 19

1 Inleiding

Aan de Soendalaan 30 te Vlaardingen is een autogarage gesitueerd. De initiatiefnemer is voornemens het bestaande pand op de planlocatie te slopen ten behoeve van de realisatie van een appartementencomplex. Het bestemmingsplan voorziet niet in de beoogde ruimtelijke ingreep en dient derhalve te worden gewijzigd van 'Bedrijf' naar 'Wonen'.

De beoogde ruimtelijke ingreep heeft mogelijk een negatief effect op beschermde flora en fauna (soortenbescherming), beschermde natuurgebieden (gebiedsbescherming) en/of beschermde houtopstanden. Ten behoeve van de beoogde ruimtelijke ingreep geldt de wettelijke verplichting onderzoek te verrichten naar de aanwezigheid van beschermde flora en fauna en de mogelijke effecten van de ruimtelijke ingreep daarop.

Adromi Groep begeleidt de ruimtelijke procedure en heeft Blom Ecologie verzocht de planlocatie te onderzoeken op aanwezigheid van beschermde soorten, gebieden en houtopstanden. Vervolgens wordt getoetst of de beoogde ruimtelijke ingreep uitvoerbaar is in het kader van de Wet natuurbescherming en/of provinciaal beleid.

Onderzoeksdoelen

- Is het bestemmingsplan dat wordt opgesteld voor het project zoals hiervoor omschreven uitvoerbaar zoals het bepaalde in de Wro (art. 3.1.6 Bro)?
- Welke, krachtens de Wet natuurbescherming, beschermde flora en fauna zijn (potentieel) aanwezig op de planlocatie en welke negatieve effecten kunnen optreden als gevolg van de beoogde ruimtelijke ingreep?
- Heeft de beoogde ruimtelijke ingreep een negatief effect op de instandhoudingsdoelen van Natura 2000-gebieden of de wezenlijke kenmerken en waarden van provinciaal aangewezen beschermde gebieden?
- Leidt de beoogde ruimtelijke ingreep tot kap van houtopstanden zoals bedoeld in de Wet natuurbescherming?
- Dienen er vervolgstappen in het kader van de Wet natuurbescherming en/of provinciaal aangewezen beschermde gebieden te worden genomen, en zo ja, welke?



Figuur 1.1 De planlocatie is gelegen aan de Soendalaan 30 te Vlaardingen.

1.1 Planlocatie

De planlocatie is gelegen aan de Soendalaan 30 te Vlaardingen (figuur 1.2). De planlocatie betreft een autogarage gelegen in het stedelijk gebied van Vlaardingen. Het pand is opgebouwd uit gemetselde muren met spouw en beschikt grotendeels over een golfplaten dak en deels over een bitumen dak. Het westelijke deel beschikt over een plat bitumen dak. De planlocatie is bijna geheel verhard, alleen aan de zuidzijde zijn enkele struiken aanwezig. Er is geen sprake van oppervlaktewater op en nabij het plangebied. In figuur 1.3 en bijlage 1 zijn een aantal foto's opgenomen die een impressie geven van de planlocatie en de directe omgeving hiervan.

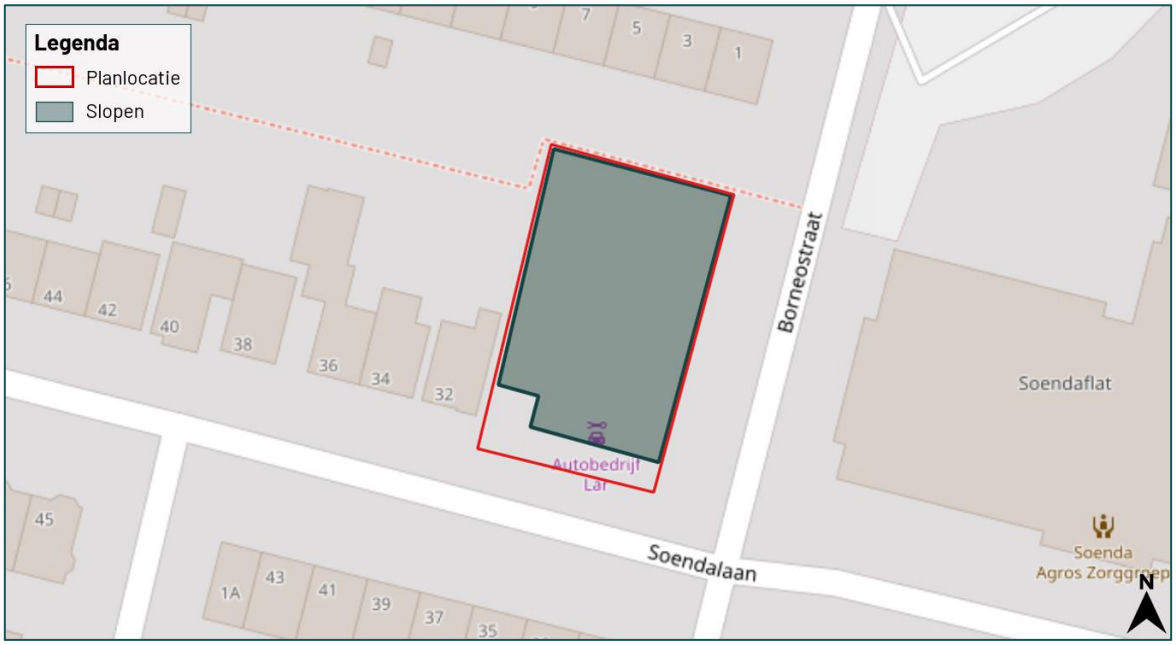

Figuur 1.2 De planlocatie (rood omkaderd) is gelegen aan de Soendalaan 30 te Vlaardingen.

De directe omgeving van de planlocatie wordt gekenmerkt door woningen, appartementencomplex, infrastructuur en gemeentelijk groen. Op een afstand van circa 780 m ten noorden is de A20 gesitueerd. De rivier Het Scheur stroomt op circa 1,6 km ten zuiden van het plangebied. Bosrijkgebied is gelegen op meer dan 1 km van het plangebied.



Figuur 1.3 Fotografische impressie van de omgeving van de planlocatie.

1.2 Beoogde ruimtelijke ingreep

De beoogde ruimtelijke ingreep betreft het slopen van het bestaande pand ten behoeve van de realisatie van een appartementencomplex. De functie van het perceel dient te wijzigen van 'Bedrijf' naar 'Wonen'. Onderstaand volgt een korte opsomming van de ingrepen en effecten:

- slopen van bebouwing: algemene sloopwerkzaamheden en afvoer sloopmateriaal;
- verwijderen terreininrichting, waaronder gedeelte van het groen: graafwerkzaamheden, transport (afvoer) van materiaal en groen;
- egaliseren terrein: graafwerkzaamheden en grondtransport;
- realisatie nieuwbouw: algemene bouwwerkzaamheden;
- revitalisatie terrein en aanleg verharding: allerhande (straat- en hoveniers) werkzaamheden.

2 Methode

Dit oriënterend onderzoek verkent alle relevante vakgebieden met betrekking tot de Wet natuurbescherming. Hierbij wordt een beoordeling gegeven van de aanwezigheid van specifieke potentie voor beschermde flora en fauna op de planlocatie, de betekenis van de planlocatie voor de aanwezige soorten en de effecten van de voorgenomen ingrepen op de soorten. Dit onderzoek bestaat uit een veldbezoek en raadpleging van externe bronnen. De reikwijdte bestaat uit de Wet natuurbescherming en de provinciale omgevingsverordening.

2.1 Uitvoering onderzoek

Het veldbezoek is een momentopname van de aanwezige flora en fauna. Op basis van dit veldbezoek wordt een inschatting gemaakt omtrent de mogelijke aanwezigheid van beschermde soorten. Tijdens het veldbezoek is de planlocatie nauwkeurig onderzocht, waarbij ook gelet werd op sporen en delen of restanten van planten en/of dieren. Het veldbezoek heeft plaatsgevonden op 13 augustus 2022 en is uitgevoerd door ing. L. Pieterman. De weersomstandigheden tijdens het veldbezoek waren; droog, 8/8 regen, 21° Celsius en windkracht 1 (Bft).

Vaak zijn er al gegevens bekend over een planlocatie en de directe omgeving hiervan. Deze gegevens worden onder andere beheerd in rapporten en naslagwerken en door de Nationale Database Flora en Fauna (NDFF). In NDFF wordt normaliter hierbij een straal van 2 km aangehouden rondom de planlocatie. Afhankelijk van het karakter en ligging van de planlocatie kan een afwijkende afstand aangehouden worden. Raadpleging van externe bronnen levert vaak nuttige aanvullende informatie op en biedt daarmee een vollediger beeld van de (mogelijk) aanwezige flora en fauna.

2.2 Soortenbescherming

De soortenbescherming is opgedeeld in de volgende beschermingsregimes: Vogelrichtlijnsoorten (Wnb art. 3.1), Habitatrichtlijnsoorten (Wnb art. 3.5) en Andere soorten (Wnb art. 3.10). Hierin worden rust- en voortplantingsverblijfplaatsen en het functioneel leefgebied beschermd. Bij overtreding van een verbodsbepaling geldt een ontheffingsplicht.

Vogelrichtlijn (Wnb art. 3.1)

1. Het is verboden opzettelijk van nature in Nederland in het wild levende vogels van soorten als bedoeld in artikel 1 van de Vogelrichtlijn te doden of te vangen.
2. Het is verboden opzettelijk nesten, rustplaatsen en eieren van vogels als bedoeld in het eerste lid te vernielen of te beschadigen, of nesten van vogels weg te nemen.
3. Het is verboden eieren van vogels als bedoeld in het eerste lid te rapen en deze onder zich te hebben.
4. Het is verboden vogels als bedoeld in het eerste lid opzettelijk te storen.
5. Het verbod, bedoeld in het vierde lid, is niet van toepassing indien de storing niet van wezenlijke invloed is op de staat van instandhouding van de desbetreffende vogelsoort.

Habitatrichtlijn (Wnb art. 3.5)

1. Het is verboden in het wild levende dieren van soorten, genoemd in bijlage IV, onderdeel a, bij de Habitatrichtlijn, bijlage II bij het Verdrag van Bern of bijlage I bij het Verdrag van Bonn, in hun natuurlijk verspreidingsgebied opzettelijk te doden of te vangen.
2. Het is verboden dieren als bedoeld in het eerste lid opzettelijk te verstoren.
3. Het is verboden eieren van dieren als bedoeld in het eerste lid in de natuur opzettelijk te vernielen of te rapen.
4. Het is verboden de voortplantingsplaatsen of rustplaatsen van dieren als bedoeld in het eerste lid te beschadigen of te vernielen.

5. Het is verboden planten van soorten, genoemd in bijlage IV, onderdeel b, bij de Habitatrichtlijn of bijlage I bij het Verdrag van Bern, in hun natuurlijke verspreidingsgebied opzettelijk te plukken en te verzamelen, af te snijden, te ontwortelen of te vernielen.

Andere soorten (Wnb art. 3.10)

1. Onverminderd artikel 3.5, eerste, vierde en vijfde lid, is het verboden:
   a. in het wild levende zoogdieren, amfibieën, reptielen, vissen, dagvlinders, libellen en kevers van de soorten, genoemd in de bijlage, onderdeel A, bij deze wet, opzettelijk te doden of te vangen;
   b. de vaste voortplantingsplaatsen of rustplaatsen van dieren als bedoeld in onderdeel a opzettelijk te beschadigen of te vernielen, of
   c. vaatplanten van de soorten, genoemd in de bijlage, onderdeel B, bij deze wet, in hun natuurlijke verspreidingsgebied opzettelijk te plukken en te verzamelen, af te snijden, te ontwortelen of te vernielen.

Van de verboden als bedoeld in *Andere soorten* Wnb art. 3.10 eerste lid kan door bevoegd gezag vrijstelling verleend worden voor het opzettelijk doden of vangen van individuen en voor het opzettelijk beschadigen of vernielen van voortplantingsplaatsen of vaste rustplaatsen voor bepaalde soorten.

Voor alle soorten in Nederland geldt dat er sprake is van een algemene zorgplicht (Wnb art. 1.11) . Hierin wordt voorgeschreven dat nadelige gevolgen voor flora en fauna voorkomen moeten worden. Het uitgangspunt van de algemene zorgplicht is dat het doden, verwonden, verontrusten of beschadigen van flora en fauna wordt vermeden. Deze zorgplicht geldt voor iedereen.

In de Omgevingsverordening van de Provincie Zuid-Holland is voor de volgende soorten vrijstelling opgenomen in het kader van ruimtelijke ontwikkelingen:

Tabel 2.1 Vrijgestelde soorten in het kader van ruimtelijke ontwikkelingen in de provincie Zuid-Holland.

Vrijgestelde soorten		
Aardmuis	Gewone bosspitsmuis	Ree
Bastaardkikker	Gewone pad	Rosse woelmuis
Bosmuis	Haas	Veldmuis
Bruine kikker	Hermelijn	Vos
Bunzing	Huisspitsmuis	Wezel
Dwergmuis	Kleine watersalamander	Woelrat
Dwergspitsmuis	Konijn	
Egel	Meerkikker	

2.3 Gebiedsbescherming

In Nederland zijn natuurgebieden aangewezen met een beschermde status. Deze natuurgebieden betreffen hoofdzakelijk Natura 2000-gebieden en provinciaal beschermde gebieden.

Natura 2000-gebieden

Voor werkzaamheden in Natura 2000-gebieden is bij mogelijke effecten een Voortoets vereist. Met de Voortoets wordt bepaald of de plannen mogelijk negatieve effecten hebben op de doelstellingen van Natura 2000-gebieden. Ten aanzien van Natura 2000-gebieden kunnen ook externe effecten als stikstofdepositie en licht- of geluidsuitstraling van invloed zijn. Bij negatieve effecten op beschermde natuurgebieden dient een vergunning voorhanden te zijn.

Provinciaal beleid

Onderstaande teksten zijn gebaseerd op de meest recente versie van de Omgevingsverordening.

Natuurnetwerk Nederland

Binnen het Natuurnetwerk Nederland, onderverdeeld in bestaande en nieuwe natuur, waternatuur en ecologische verbindingen, geldt het 'nee, tenzij'-principe. Het uitgangspunt is dat een bestemmingsplan geen nieuwe activiteiten mogelijk maakt die de instandhouding en ontwikkeling van de wezenlijke kenmerken en waarden van deze gebieden significant beperken, of leiden tot een significante vermindering van de oppervlakte, kwaliteit of samenhang van die gebieden. Mocht een ontwikkeling wel negatieve gevolgen hebben op de bovengenoemde aspecten, is deze ontwikkeling alleen mogelijk als er geen reële alternatieven zijn en de negatieve effecten op de wezenlijke kenmerken en waarde, oppervlakte, kwaliteit en samenhang van het Natuurnetwerk Nederland worden beperkt en de overblijvende effecten gelijkwaardig worden gecompenseerd. Voor dergelijke ontwikkelingen dient tevens een ontheffing voorhanden te zijn. In de provincie Zuid-Holland valt het Natuurnetwerk Nederland onder beschermingscategorie 1.

Bescherming van de ruimtelijke kwaliteit

Provincie Zuid-Holland heeft gebieden aangewezen met speciale bescherming van de ruimtelijke kwaliteit. Deze bescherming is opgedeeld in beschermingscategorie 1 en beschermingscategorie 2.

Beschermingscategorie 1

Een bestemmingsplan voor een gebied met beschermingscategorie 1 kan niet voorzien in een ruimtelijke ontwikkeling die leidt tot een wijziging van de bestaande gebiedsidentiteit op structuurniveau, of welke leidt tot het transformeren van de bestaande gebiedsidentiteit, tenzij het gaat om de ontwikkeling van bovenlokale infrastructuur of van natuur of om een in het Programma ruimte uitgezonde ruimtelijke ontwikkeling of een zwaarwegend algemeen belang en voort wordt voldaan aan gestelde voorwaarden.
De gebieden met betrekking tot natuur binnen beschermingscategorie 1 betreffen Natuurnetwerk Nederland en Beschermd grasland in de Bollenstreek.

Beschermingscategorie 2

Een bestemmingsplan voor een gebied met beschermingscategorie 2 kan niet voorzien in een ruimtelijke ontwikkeling die leidt tot het transformeren van de bestaande gebiedsidentiteit, tenzij het gaat om de ontwikkeling van bovenlokale infrastructuur of van natuur of om een in het Programma ruimte uitgezonde ruimtelijke ontwikkeling of een zwaarwegend algemeen belang en voort wordt voldaan aan gestelde voorwaarden.
De gebieden met betrekking tot natuur binnen beschermingscategorie 2 betreffen Belangrijk weidevogelgebied en de Groene buffer.

2.4 Houtopstanden

Houtopstanden onder de Wnb betreffen zelfstandige eenheden van bomen, boomvormers, struiken, hakhout of griend, met een oppervlakte van 1000 m^2 of meer, of een rijbeplanting met meer dan 20 bomen. Het is verboden een houtopstand geheel of gedeeltelijk te vellen of te doen vellen, met uitzondering van het periodiek vellen van griend- of hakhout, zonder voorafgaand melding te doen bij gedeputeerde staten. Ingeval een houtopstand geheel of gedeeltelijk is geveld, dient deze binnen drie jaar herplant te worden.

Het vellen van houtopstanden is niet meldingsplichtig in het kader van de Wnb als het één van de volgende typen houtopstanden betreft (Wnb art. 4.1):

a) houtopstanden binnen de door gemeenteraad vastgestelde grenzen van de bebouwde kom;
b) houtopstanden op erven of in tuinen;
c) fruitbomen en windschermen om boomgaarden;
d) naaldbomen, kennelijk bedoeld om te dienen als kerstbomen, niet ouder dan twintig jaar;
e) kweekgoed;
f) uit populieren of wilgen bestaande: (1) wegbeplantingen, (2) beplantingen langs waterwegen en/of (3) éénrijige beplantingen langs landbouwgronden;
g) het dunnen van een houtopstand;
h) uit populieren, wilgen, essen of elzen bestaande beplantingen die kennelijk zijn bedoeld voor de productie van houtige biomassa, indien zij: (1) ten minste eens per tien jaar worden geoogst, (2) bestaan uit minstens tienduizend stoven per hectare per beplantingseenheid, zijnde een aaneengesloten beplanting die niet wordt doorsneden door onbeplante stroken breder dan twee meter, en (3) zijn aangelegd na 1 januari 2013.

2.5 Houdbaarheid en toepassing

De beoogde ruimtelijke ingreep wordt getoetst aan de actuele wetgeving en provinciale verordening. Over het algemeen heeft een quickscan Wet natuurbescherming een houdbaarheid van 3 jaar, mits binnen deze periode de omstandigheden op de planlocatie, de wetgeving en de provinciale verordening niet wezenlijk veranderen.

3 Beoordeling

3.1 Soortenbescherming

Op basis van het veldbezoek en de bureaustudie wordt per soortgroep besproken wat de potentie van de planlocatie en de directe omgeving daarvan voor het voorkomen van soorten is, en welke effecten daarop te verwachten zijn ten gevolge van de beoogde ruimtelijke ingreep. Voor een aantal van de nationaal beschermde soorten geldt vrijstelling in het kader van ruimtelijke ontwikkelingen. In de voorliggende beoordeling is specifiek gelet op de potentiële aanwezigheid van beschermde soorten waarvoor geen vrijstelling geldt.

Planten

Binnen een straal van 2 km van de planlocatie is het voorkomen van beschermde planten niet bekend (NDFF 2012-2022).

De planlocatie is bijna in zijn geheel verhard. Aan de zuidzijde zijn enkele struiken aanwezig en grasvegetatie tussen de bestrating. Ter plaatse van de planlocatie is slechts sprake van inheemse of aangeplante planten zonder beschermde status. Enkele waargenomen soorten betreffen: buxus, grassen, klimop en laurierkers. Op de muren van het pand is geen (beschermde) muurvegetatie aangetroffen. De beoogde ruimtelijke ingreep leidt niet tot aantasting van beschermde en/of kwetsbare vegetatie. Gelet op de functie, ligging en het gebruik van het perceel in relatie tot de habitatpreferentie van kwetsbare en zeldzame soorten wordt de aanwezigheid hiervan niet verwacht. Daarnaast zijn beschermde planten niet aangetroffen gedurende het veldbezoek. Hiermee kan worden uitgesloten dat er sprake is van het opzettelijk vernielen van beschermde planten in hun natuurlijke verspreidingsgebied.

Grondgebonden zoogdieren

Binnen een straal van 2 km is de aanwezigheid bekend van de volgende zoogdieren: boommarter, bosmuis, bruine rat, bunzing, dwergmuis, egel, haas, hermelijn, huismuis, huisspitsmuis, konijn, mol, rosse woelmuis, veldmuis, vos, wezel en woelrat (NDFF 2012-2022). Voor de boommarter geldt dat deze beschermd is onder de Wet natuurbescherming en dat er geen vrijstelling geldt in het kader van ruimtelijke ontwikkelingen. Tijdens het veldbezoek zijn geen sporen aangetroffen van (beschermde) zoogdieren.

De boommarter komt voor in allerlei soorten bossen, maar ook stadsparken en tuinen nabij bosrijke gebieden. De planlocatie is in het stedelijk gebied gelegen van Vlaardingen en is bijna in zijn geheel verhard. Er zijn dan ook geen bomen aanwezig op de planlocatie. Derhalve kan het voorkomen van de boommarter op de planlocatie op voorhand uitgesloten worden.

Door vorengenoemde is het uitgesloten dat er sprake is van een essentiële functie op de planlocatie voor soorten van de Habitatrichtlijn en niet vrijgestelde andere soorten. De planlocatie heeft enkel mogelijk een functie voor algemene soorten. Dit betreft met name bruine rat en egel. Dergelijke soorten zijn dermate opportunistisch dat in de directe omgeving voldoende vergelijkbaar habitat aanwezig is waar ze zich al dan niet tijdelijk kunnen ophouden. Bovendien geldt voor dergelijke algemene soorten vrijstelling in het kader van ruimtelijke ontwikkelingen. Op en rondom de planlocatie zijn geen holen, nesten of sporen aangetroffen die duiden op de aanwezigheid van beschermde zoogdiersoorten die buiten de Omgevingsverordening van de provincie vallen (zie Wnb art. 3.10). Er is ten aanzien van grondgebonden zoogdieren geen sprake van overtreding van verbodsbepalingen in het kader van de Wet natuurbescherming.

Vleermuizen

Binnen een straal van 2 km is het voorkomen bekend van de volgende vleermuissoorten: gewone dwergvleermuis, laatvlieger, rosse vleermuis, ruige dwergvleermuis, tweekleurige vleermuis en watervleermuis (NDFF 2012-2022). Onder de Wet natuurbescherming zijn alle in Nederland voorkomende vleermuizen als Habitatrichtlijnsoorten beschermd (Wnb art. 3.5). Laanvormige bomenrijen, oude bomen met gaten en scheuren, (oude) gebouwen met kieren en spleten en/of structuurrijke groenelementen kunnen een functioneel onderdeel zijn van een vleermuishabitat. Ongeacht de mogelijke aanwezigheid van vleermuisverblijfplaatsen kunnen vleermuizen gebruikmaken van de planlocatie tijdens vliegbewegingen en foerageeractiviteiten. Hier dienen in het kader van de algemene zorgplicht mogelijk maatregelen genomen te worden (zie H5.4).

Op de planlocatie zijn geen bomen aanwezig. De ontwikkeling resulteert derhalve niet in het wegnemen van verblijfplaatsen van boombewonende vleermuizen.

Het te slopen pand is nauwkeurig geïnspecteerd op de aan- dan wel afwezigheid van potentiële verblijfplaatsen en geschikte invliegopeningen. Alle gevels en daken van de betreffende bebouwing zijn gecontroleerd op eventuele openingen als open stootvoegen, kierende daklijsten, scheefliggende dakpannen, ontbrekende specie en overige gevelafwerkingen die vleermuizen toegang kunnen verlenen tot een open dakruimte en/of spouwmuur. Een dergelijke verblijfplaats moet voldoen aan een geschikt microklimaat, met een constante (lage) temperatuur, een hoge luchtvochtigheid en weinig invloed van weersomstandigheden. Het pand is opgebouwd uit gemetselde muren met spouw en grotendeels een golfplaten dak. Alleen het westelijk deel van het pand beschikt over een plat bitumen dak. In de gevels zijn geen openingen aanwezig welke naar de spouwruimte kunnen leiden. Tevens bevat het overstek geen kieren van voldoende grootte. Wegens de golfplaten en bitumen daken is er tevens geen sprake van geschikte dakruimtes. Derhalve is uit te sluiten dat het pand gebruikt wordt doorvleermuizen. De beoogde ontwikkeling resulteert derhalve niet in het wegnemen van verblijfplaatsen van gebouwbewonende vleermuizen.

Hoewel het uitgesloten is dat vleermuizen de planlocatie gebruiken als verblijfplaats, bestaat de mogelijkheid dat vleermuizen de planlocatie gebruiken als foerageergebied en/of vliegroute. Gezien de afwezigheid van lijnvormige structuren en opgaande vegetatie is een essentiële vliegroute of foerageergebied uitgesloten.

Amfibieën

Binnen een straal van 2 km is de aanwezigheid bekend van de volgende amfibieënsoorten: bastaardkikker, bruine kikker, gewone pad, kleine watersalamander, meerkikker en rugstreeppad (NDFF 2012-2022). Voor de rugstreeppad geldt dat deze beschermd is onder de Wet natuurbescherming en dat er geen vrijstelling geldt in het kader van ruimtelijke ontwikkelingen.

Amfibieën leven zowel in een aquatisch als terrestrische omgeving. Deze omgevingen betreffen voortplantingswater, foerageergebieden en overwinteringsstructuren. Deze habitatonderdelen dienen op korte afstand van elkaar te liggen. De planlocatie is gelegen in het stedelijk gebied van Vlaardingen waardoor er sprake is van een hoge mate van verharding en menselijke verstoring. Tevens is er geen sprake van oppervlaktewater op en nabij de planlocatie. Derhalve is er geen sprake van functioneel leefgebied van de rugstreeppad of andere beschermde amfibieën. Daarnaast wordt kolonisatie van rugstreeppad in de toekomst eveneens niet verwacht gezien de soort niet is waargenomen in de omgeving van de planlocatie en de planlocatie te midden van het stedelijk gebied is gelegen. Vervolgstappen ten aanzien van kolonisatie van rugstreeppad is derhalve niet noodzakelijk.

Het is niet uit te sluiten dat algemene soorten, zoals de bruine kikker en gewone pad voorkomen op de planlocatie. Deze dieren vallen echter onder de vrijstelling voor ruimtelijke ontwikkelingen op basis van de vastgestelde provinciale verordeningen. Er is ten aanzien van amfibieën geen sprake van overtreding van verbodsbepalingen in het kader van de Wet natuurbescherming.

Reptielen

Binnen een straal van 2 km is de aanwezigheid van inheemse reptielen niet bekend (NDFF 2012-2022). Voor alle inheemse reptielen geldt dat deze beschermd zijn onder de Wet natuurbescherming en geen vrijstelling geldt in het kader van ruimtelijke ontwikkelingen.

Reptielen zijn over het algemeen verbonden aan structuurrijke en weinig verstoorde biotopen als heidevelden, bosgebied en natuurlijke oevers. Door de afwezigheid van structuurrijke biotopen en de hoge mate van menselijke verstoring is het voorkomen van beschermde reptielen binnen het plangebied uitgesloten. Er is ten aanzien van reptielen geen sprake van overtreding van verbodsbepalingen in het kader van de Wet natuurbescherming.

Vissen

Binnen een straal van 2 km is de aanwezigheid van beschermde vissoorten niet bekend (NDFF 2012-2022). Op de planlocatie en binnen de invloedssfeer van de beoogde ruimtelijke ingreep bevindt zich geen oppervlaktewater. Er is ten aanzien van vissen geen sprake van overtreding van verbodsbepalingen in het kader van de Wet natuurbescherming.

Insecten en andere ongewervelden

Binnen een straal van 2 km is de aanwezigheid bekend van de gevlekte witsnuitlibel (NDFF 2012-2022).

De gevlekte witsnuitlibel komt vooral voor in laagveenmoerassen en vegetatierijke vennen en duinplassen. Gezien de planlocatie niet voorziet in het geschikte habitat voor de gevlekte witsnuitlibel kan het voorkomen van de soort derhalve uitgesloten worden.

Op de planlocatie zijn gedurende het veldbezoek geen (sporen en/of delen van) beschermde vlinders, libellen of andere ongewervelden aangetroffen. Op de planlocatie zijn geen plantensoorten aangetroffen die specifiek voor een beschermde ongewervelde een waardplant vormen. Ook is er geen sprake van oud hout, zure vennetjes of andere specifieke omstandigheden die duiden op de mogelijke aanwezigheid van beschermde insecten of andere ongewervelden. Er is ten aanzien van insecten en andere ongewervelden geen sprake van overtreding van verbodsbepalingen in het kader van de Wet natuurbescherming.

Vogels

Op de planlocatie en de directe omgeving hiervan zijn tijdens het veldbezoek de volgende soorten waargenomen: kleine mantelmeeuw, merel en spreeuw. Gedurende het veldbezoek zijn individuen, nesten en/of sporen niet aangetroffen van vogelsoorten met een jaarrond beschermde nestlocatie en/of leefgebied. Binnen een straal van 100 meter van de planlocatie is vastgestelde aanwezigheid van nestlocaties van jaarrond beschermde vogels niet bekend (NDFF 2012-2022).

Vogels - Jaarrond beschermde nestlocaties (cat. 1 t/m 4)

Huismussen zijn sterk geassocieerd met mensen. De nestplaats is in de regel gebonden aan bebouwing. Voor zijn voedsel is de huismus sterk afhankelijk van wat de mens hem al dan niet bewust biedt. Deze voedselbron moet continu aanwezig zijn. De huismus heeft een sterke binding met mensen en komt tot broeden in of tegen gebouwen in dorpen en steden, in en bij boerderijen, maneges, kinderboerderijen en andere vormen van bebouwing in het landelijk gebied. Op plekken waar menselijke bebouwing wordt afgewisseld met groenvoorzieningen zijn meer huismussen dan op plekken waar geen groen aanwezig is. (BIJ12 kennisdocument Huismus, 2022). Het westelijke deel van het pand beschikt over een plat bitumen dak waardoor dit deel ongeschikt is als nestlocatie voor huismus. Het overig deel van het pand beschikt over een golfplaten dak waarbij sprake is van een open dakruimte. Echter is er sprake van een hoge mate van verharding waardoor voldoende groenstructuren en voedselaanbod ontbreken voor de huismus. Daarnaast kunnen de temperaturen onder golfplaten erg stijgen in de zomermaanden. Door het voorgenoemde is de planlocatie ongeschikt voor de huismus. Het voorkomen van nestlocaties van huismus op de planlocatie kan derhalve uitgesloten worden. De beoogde ruimtelijke ingreep leidt tot zeer beperkte aantasting van groene delen en resulteert niet in afname van essentieel leefgebied. Van aantasting van nestlocaties en functioneel leefgebied van de huismus is derhalve geen sprake.

De gierzwaluw heeft als oorspronkelijk rotsbewoner de rotsen ingeruild voor bebouwing. De soort broedt daardoor hoofdzakelijk in stedelijk gebied in donkere holtes van ventilatieschachten, spleten in muren en onder(pannen)daken (BIJ12 kennisdocument Gierzwaluw, 2017). Vanwege de afwezigheid van geschikte invliegopeningen in het pand die naar de dakruimte leiden, kan de aanwezigheid van de gierzwaluw op de planlocatie uitgesloten worden.

Het pand is ontoegankelijk voor in gebouw broedende uilen, zoals de kerkuil en steenuil. Daarnaast is de planlocatie gelegen in het stedelijk gebied waar voorgenoemde uilen niet worden verwacht. Er zijn geen grote nesten of horsten aangetroffen in de bomen op en rondom de planlocatie. De aanwezigheid van in bomen broedende soorten als buizerd, sperwer en ransuil kan uitgesloten worden. Wegens de ligging in stedelijk gebied, met zeer veel verharding, is er eveneens geen sprake van functioneel leefgebied van uilen- en roofvogelsoorten.

Er is wat betreft vogels met jaarrond beschermde nesten geen sprake van het vangen of doden van individuen, het wegnemen van rust- of nestplaatsen, of het wegnemen van structuren die essentieel zijn in het functioneren van rust- of nestplaatsen.

Vogels - Algemene broedvogels en cat. 5

De planlocatie voorziet in beperkt voedselaanbod en structuurrijke schuilgelegenheden voor algemene soorten. De struiken en bebouwing vormen voor algemene broedvogels zoals merel, duiven en kleine zangvogels geschikte nestlocaties. Gedurende het broedseizoen zijn de nesten en de functionele leefomgeving van voornoemde soorten beschermd. Het broedseizoen vangt aan onder bepaalde klimatologische omstandigheden en betreft indicatief de periode 15 maart t/m 15 juli. Ten aanzien van algemene broedvogels en categorie 5 soorten kunnen de sloopwerkzaamheden worden opgestart buiten het broedseizoen en/of na het ongeschikt maken van de planlocatie. Indien de beoogde werkzaamheden in het broedseizoen worden opgestart dient de locatie voorafgaand aan de werkzaamheden geïnspecteerd te worden door een ter zake deskundige.

Tabel 3.1 Vogelsoorten onder categorie 5: Honkvaste broeders, maar voldoende flexibel

Vogelsoorten onder categorie 5			
Blauwe reiger	Ekster	Kleine bonte specht	Tapuit
Boerenzwaluw	Gekraagde roodstaart	Kleine vliegenvanger	Torenvalk
Bonte vliegenvanger	Glanskop	Koolmees	Zeearend
Boomklever	Grauwe vliegenvanger	Kortsnavelboomkruiper	Zwarte kraai
Boomkruiper	Groene Specht	Oeverzwaluw	Zwarte mees
Bosuil	Grote bonte specht	Pimpelmees	Zwarte roodstaart
Brilduiker	Hop	Raaf	Zwarte specht
Draaihals	Huiszwaluw	Ruigpootuil	
Eidereend	IJsvogel	Spreeuw	

3.2 Gebiedsbescherming

Natura 2000

De planlocatie maakt geen deel uit van een Natura 2000-gebied. Op een afstand van circa 4,5 km ligt het dichtstbijzijnde Natura 2000-gebied 'Oude Maas' (figuur 3.1). Dit gebied is niet stikstofgevoelig. Het dichtstbijzijnde stikstofgevoelige Natura 2000-gebied is op een afstand van circa 12 km gelegen, dit betreft 'Meijendel en Berkheide'.

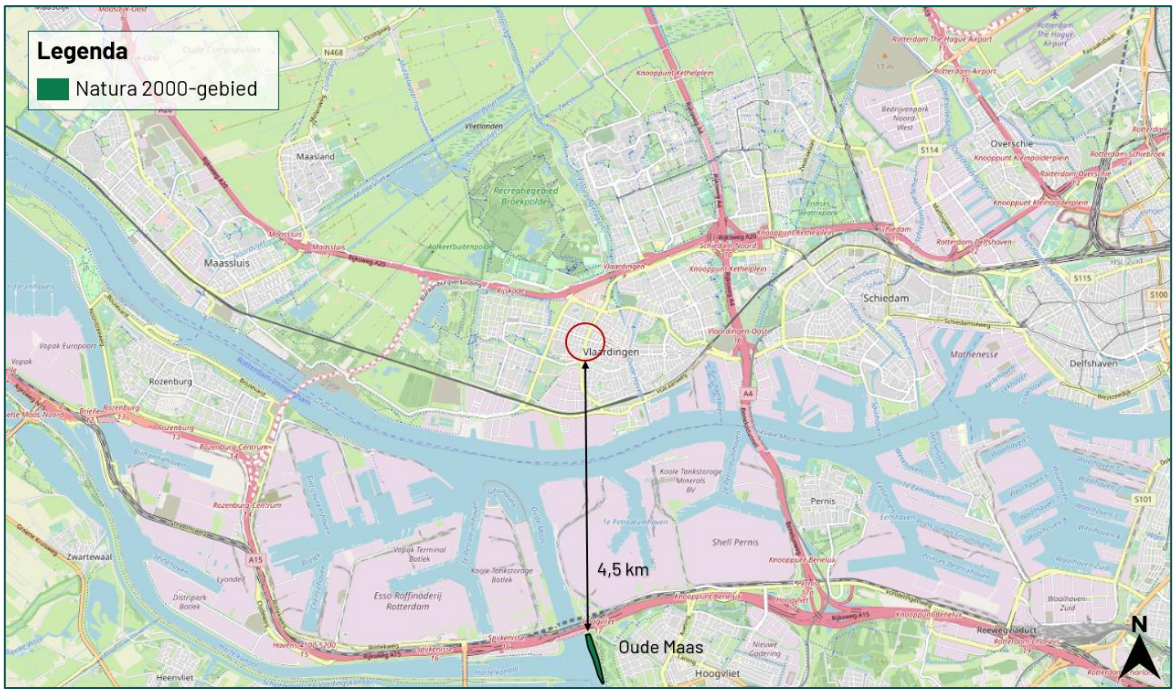

Figuur 3.1 De planlocatie ligt op een afstand van circa 4,5 km tot het Natura 2000-gebied 'Oude Maas' (bron: nationaal Georegister PDOK).

De beoogde ruimtelijke ingreep betreft de realisatie van een appartementencomplex. Ondanks dat deze buiten een Natura 2000-gebied uitgevoerd wordt, kunnen er nog steeds effecten optreden. Voor een aantal effecten (trillingen, geluid, optische verstoring etc.) geldt dat de afstand tot de omliggende Natura 2000-gebieden per definitie te groot is om te resulteren in negatieve effecten. Een toename in stikstofdepositie kan een negatief effect sorteren op stikstofgevoelige habitattypen en leefgebieden. Ten opzichte van de huidige situatie leidt de beoogde ruimtelijke ingreep in de gebruiksfase tot een beperkte toename in het aantal verkeersbewegingen. De nieuwbouw zal zonder gasaansluiting in de gebruiksfase geen stikstofuitstoot hebben.

Gedurende de bouwfase kan er een beperkte en tijdelijke stikstofemissie verwacht worden ten gevolge van het gebruik van mobiele werktuigen en bijbehorende verkeersbewegingen. De Wet natuurbescherming bevat ten gevolge van de Stikstofwet per d.d. 1 juli 2021 een partiële vrijstelling voor activiteiten gedurende de bouwfase. Hiermee kunnen de gevolgen van stikstofdepositie op Natura 2000-gebieden door aangewezen activiteiten van de bouwsector buiten beschouwing worden gelaten (Wnb art. 2.9a). De juridische status van deze partiële vrijstelling kan in de toekomst wijzigen. Als activiteiten van de bouwsector worden aangewezen (algemene maatregelen van bestuur stikstofreductie en natuurverbetering):

a. het verrichten van een bouwactiviteit of een sloopactiviteit die het feitelijk verrichten van bouw- of sloopwerkzaamheden aan een bouwwerk betreft, met inbegrip van de daarmee samenhangende vervoersbewegingen;
b. het aanleggen, veranderen of verwijderen van een werk, met inbegrip van de daarmee samenhangende vervoersbewegingen.

Gezien er sprake is van een grote afstand (12 km) tussen het plangebied en het dichtstbijzijnde stikstofgevoelige Natura 2000-gebied en er sprake is van een ontwikkeling van beperkte omvang wordt op voorhand uitgesloten dat er sprake is van een verhoging van de stikstofdepositie in stikstofgevoelige habitattypen of leefgebieden binnen Natura 2000-gebieden. Een berekening middels de AERIUS-Calculator kan derhalve achterwege blijven.

Provinciaal aangewezen gebieden

De planlocatie maakt geen deel uit van een beschermd gebied betreffende beschermingscategorie 1 (Natuurnetwerk Nederland en beschermd grasland in de Bollenstreek) of beschermingscategorie 2 (Belangrijk weidevogelgebied en Groene buffer). Op een afstand van circa 1,8 km ligt het Natuurnetwerk Nederland (figuur 3.2). De planlocatie is niet gelegen in de (buurt van de) Bollenstreek. Op een afstand van circa 2,6 km ligt Belangrijk weidevogelgebied. Op een afstand van circa 900 m ligt de Groene buffer (figuur 3.3). Er zijn geen karakteristieke landschapselementen aanwezig op de planlocatie die weggenomen worden ten gevolge van de beoogde ingreep. Ten aanzien van provinciaal aangewezen gebieden geldt dat externe werking geen toetsingskader is.

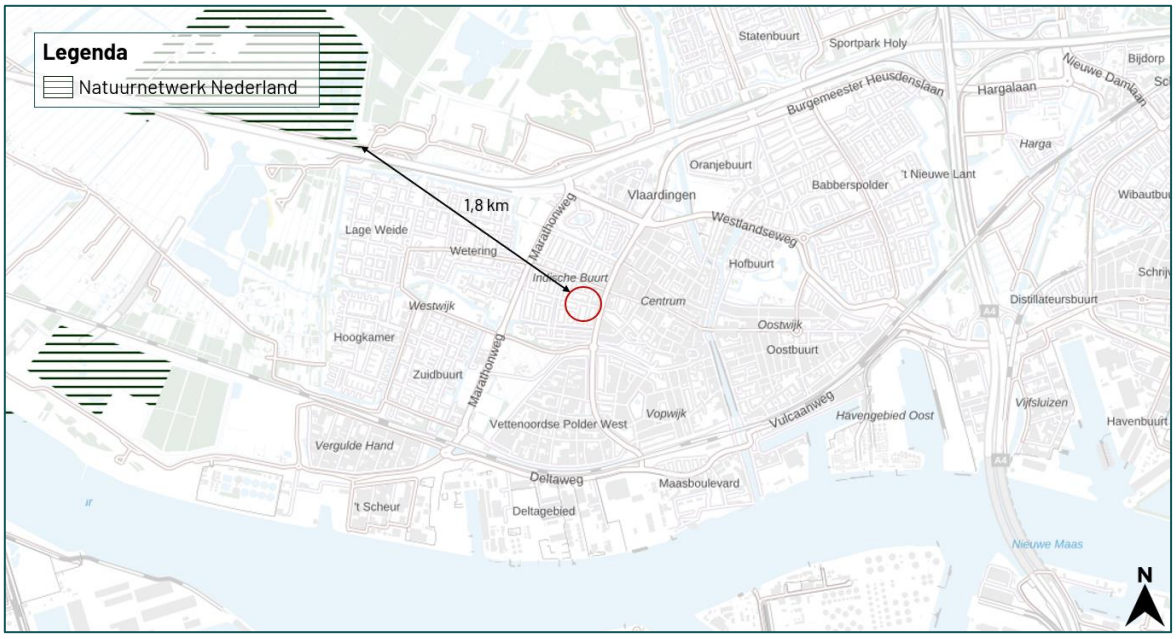

Figuur 3.2 De planlocatie ligt op een afstand van circa 1,8 km tot het Natuurnetwerk Nederland (bron: ruimtelijkeplannenzuidholland.nl).

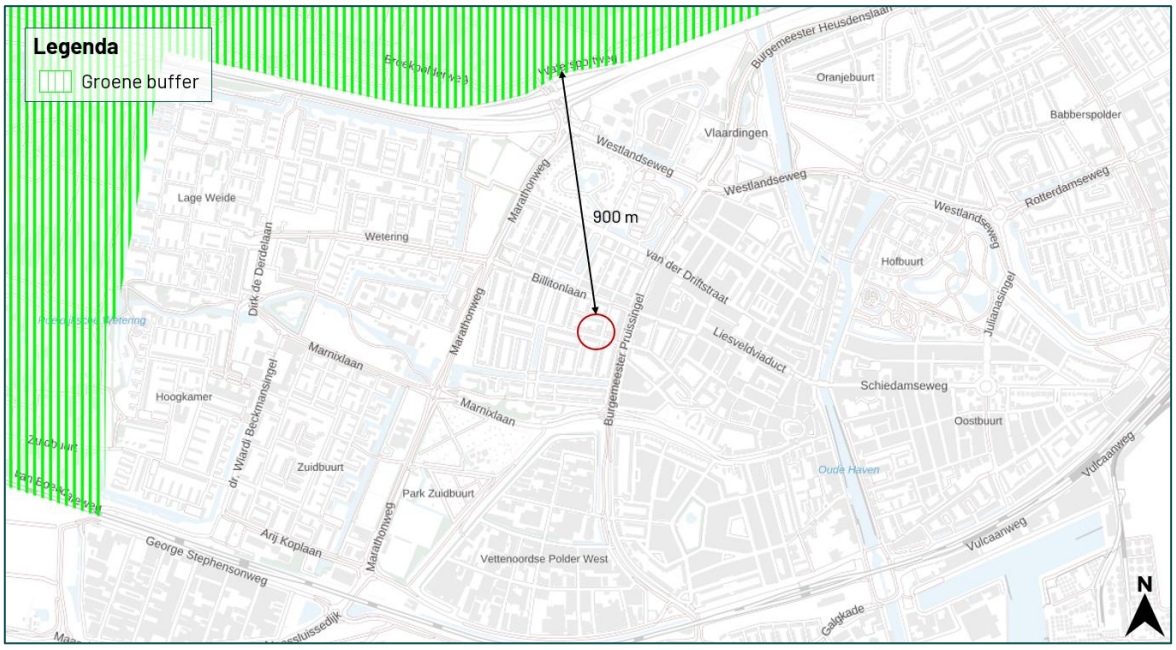

Figuur 3.3 De planlocatie ligt op een afstand van circa 900 m tot de Groene buffer (bron: ruimtelijkeplannenzuidholland.nl).

3.3 Houtopstanden

In de beoogde ingreep zijn geen kapwerkzaamheden voorzien.

4 Samenvatting

4.1 Soortenbescherming

De planlocatie heeft geen essentiële betekenis voor beschermde soorten. De planlocatie is mogelijk geschikt leefgebied voor soorten welke niet beschermd zijn (behoudens de algemene zorgplicht) en/of waarvoor een vrijstelling geldt. Voor broedvogels geldt dat de nesten van alle soorten beschermd zijn tijdens het broedseizoen (indicatief 15 maart – 15 juli).

Tabel 4.1 Overzicht van de Soortenbescherming.

Soortgroep	Bescherming Wnb	Soortspecifiek onderzoek	Mogelijke functie planlocatie
Planten		Nee	
Grondgebonden zoogdieren		Nee	
Vleermuizen		Nee	
Amfibieën		Nee	
Reptielen		Nee	
Vissen		Nee	
Insecten en andere ongewervelden		Nee	
Vogels (cat. 1 t/m 4)		Nee	
Vogels (Algemeen en cat. 5)		Nee	

4.2 Gebiedsbescherming

De planlocatie maakt geen onderdeel uit van een Natura 2000-gebied of provinciaal aangewezen beschermde gebieden. Gelet op de aard van de werkzaamheden, de afstand tot de gebieden en de beoogde situatie is van externe werking op omliggende Natura 2000-gebieden geen sprake. Een AERIUS-berekening, Voortoets en/of 'nee, tenzij'-toets is niet noodzakelijk.

Tabel 4.2 Overzicht van beschermde gebieden in het kader van gebiedsbescherming.

Gebiedsbescherming	Afstand	Mogelijke effecten	Nader onderzoek
Natura 2000	4,5 km	Geen	N.v.t.
Natuurnetwerk Nederland	1,8 km	Geen	N.v.t.
Belangrijk weidevogelgebied	2,6 km	Geen	N.v.t.
Groene buffer	900 m	Geen	N.v.t.

4.3 Houtopstanden

In de beoogde ingreep zijn geen kapwerkzaamheden voorzien.

5 Conclusie

5.1 Conclusie

De beoogde sloop van het bestaande pand ten behoeve van de realisatie van een appartementencomplex aan de Soendalaan 30 te Vlaardingen is uitvoerbaar zoals bepaald in de Wro (art. 3.1.6 Bro).

5.2 Uitvoerbaarheid

De beoogde ruimtelijke ingreep leidt niet tot overtreding van verbodsbepalingen omtrent soortenbescherming, gebiedsbescherming en houtopstanden in het kader van de Wet natuurbescherming. Tijdens de uitvoering van de werkzaamheden dient rekening te worden gehouden met de (mogelijke) aanwezigheid van zoogdieren en algemene broedvogels (in het kader van algemene zorgplicht). Voor deze soorten dienen maatregelen te worden getroffen om effecten te voorkomen.

5.3 Vervolgstappen

De beoogde ruimtelijke ingreep leidt niet tot aantasting van beschermde natuurwaarden (soortbescherming, gebiedsbescherming en houtopstanden). Derhalve is het uitvoeren van aanvullend onderzoek niet noodzakelijk.

5.4 Te treffen maatregelen

- Tijdens de werkzaamheden moet voorzichtig worden gehandeld met alle voorkomende flora en fauna (algemene zorgplicht).
- Wanneer ondanks zorgvuldig handelen, onderzoek en advies schade lijkt te ontstaan voor beschermde flora en fauna, dient direct contact opgenomen te worden met een ter zake deskundige.
- Eventueel aanwezige vegetatie of bodemmateriaal (takken, stronken) voorafgaand aan de werkzaamheden gefaseerd verwijderen. Dit om grondgebonden dieren de kans te bieden zelfstandig de planlocatie te verlaten.
- Er wordt gelegenheid gegeven aan dieren, die tijdens de werkzaamheden worden gevonden, te vluchten of zich te verplaatsen naar een schuilplaats buiten het bereik van de werkzaamheden.
- De planlocatie tijdens de werkzaamheden en in de nieuwe situatie bij voorkeur niet verlichten en in de periode april-oktober de werkzaamheden tussen zonsopgang en zonsondergang uitvoeren (buiten schemerperiodes). Mocht verlichting noodzakelijk zijn hierbij een vleermuisvriendelijke verlichtingswijze toepassen (amberkleurig licht, lichtbundel nederwaarts richten, toepassen geconvergeerde lichtbundel).
- De werkzaamheden opstarten of uitvoeren buiten het broedseizoen van vogels (indicatief medio maart t/m medio juli). Als dit niet mogelijk is dienen de potentiële nestlocaties van algemene broedvogels ruim voorafgaand aan het broedseizoen ongeschikt of ontoegankelijk gemaakt te worden. E.e.a. op aanwijzing van deskundige. Als werkzaamheden in het broedseizoen worden uitgevoerd die mogelijk resulteren in het wegnemen of verstoren van broedgevallen dient voor aanvang door een ter zake deskundig gecontroleerd te worden of er broedvogels aanwezig zijn.

Bronvermelding

Geraadpleegde documenten (BIJ12, 2017)

Kennisdocument Gewone dwergvleermuis (*Pipistrellus pipistrellus*)
Kennisdocument Gierzwaluw (*Apus apus*)
Kennisdocument Huismus (*Passer domesticus*)
Kennisdocument Ruige dwergvleermuis (*Pipistrellus nathusii*)

Geraadpleegde websites

www.arcgis.com
www.bij12.nl
www.nationaalgeoregister.nl
www.ndff.nl
www.ravon.nl
www.ruimtelijkeplannenzuidholland.nl
www.verspreidingsatlas.nl
www.vleermuisprotocol.nl
www.vlinderstichting.nl
www.wilde-planten.nl
www.zoogdiervereniging.nl

Bijlage 1 Fotografische impressie

Bijlage 1 Fotografische impressie



Figuur 1 *De planlocatie is gelegen aan de Soendalaan 30 te Vlaardingen en betreft een autogarage. De beoogde ruimtelijke ingreep betreft het slopen van het pand t.b.v. een appartementencomplex.*



Figuur 2 *De bebouwing is zo opgebouwd dat deze ontoegankelijk is voor soorten als vleermuizen, huismus en gierzwaluw.*

BLOM
ECOLOGIE
Verbindt natuur en samenleving

Koeweistraat 2
4181 CD Waardenburg
0418 820 288

blomecologie.nl