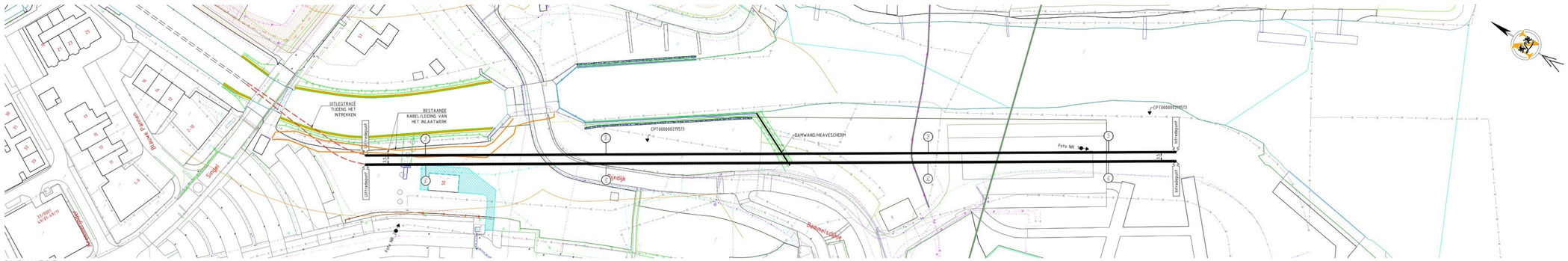

BOVENAANZICHT
SCHAAL 1:500

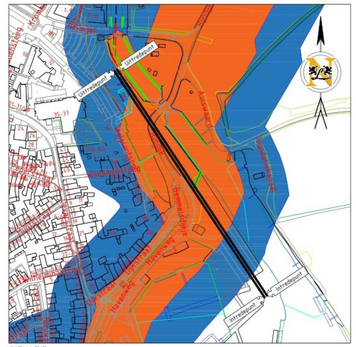

SITUATIE
SCHAAL 1:2000

GECONTROLEERD DOOR ONDERSTAANDE	
R. SCHMITZ	
A. KOK	
J. VAN LEEUWEN	
Engineer: M.RIEKWEL	datum:

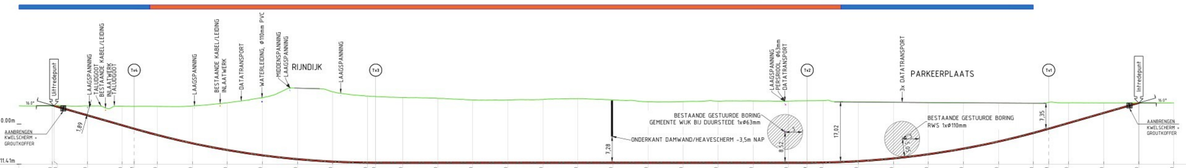

LENGTEPROFIEL HDD01
SCHAAL 1:500

Tangentpunten lijst 'HDD01'			
Naam	X	Y	Hoogte
Intrede	152527.49	442483.73	6.05
Tv1	152513.30	442505.14	-1.31
Tv2	152475.22	442562.58	-11.00
Tv3	152437.20	442665.19	-11.00
Tv4	152369.13	442722.62	-1.31
Uittrede	152356.48	442741.90	5.25

DOORSNEDE HDD01
SCHAAL 1:10

BOORGANG Ø520mm:
1x BUIS HPE Ø400mm PE100 SDR11
INTREKKEN MET DRILLGROUT

MET IN DE MANTELBUIS: (VULLINGSGRAAD 49%)
5x BUIS HPE Ø90mm
1x BUIS HPE Ø110mm

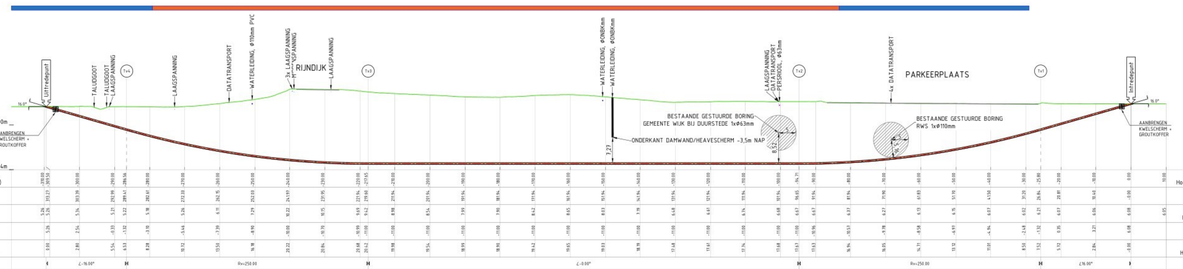

LENGTEPROFIEL HDD02
SCHAAL 1:500

Tangentpunten lijst 'HDD02'			
Naam	X	Y	Hoogte
Intrede	152524.56	442481.81	6.08
Tv1	152510.31	442503.32	-1.32
Tv2	152472.23	442560.75	-11.00
Tv3	152404.30	442663.22	-11.00
Tv4	152366.23	442720.66	-1.32
Uittrede	152353.56	442739.98	5.26

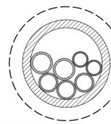

DOORSNEDE HDD02
SCHAAL 1:10

BOORGANG Ø650mm:
1x BUIS HPE Ø500mm PE100 SDR11
INTREKKEN MET DRILLGROUT

MET IN DE MANTELBUIS: (VULLINGSGRAAD 50%)
2x BUIS HPE Ø90mm (RESERVE)
3x BUIS HPE Ø110mm
2x BUIS HPE Ø125mm

FOTO NR.2 D.D. 23-01-2025

FOTO NR.1 D.D. 23-01-2025

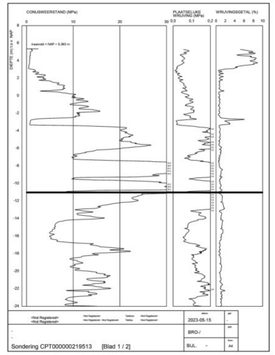

SONDERING CPT000000219513
SCHAAL 1:200

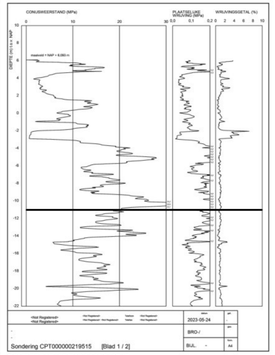

SONDERING CPT000000219515
SCHAAL 1:200

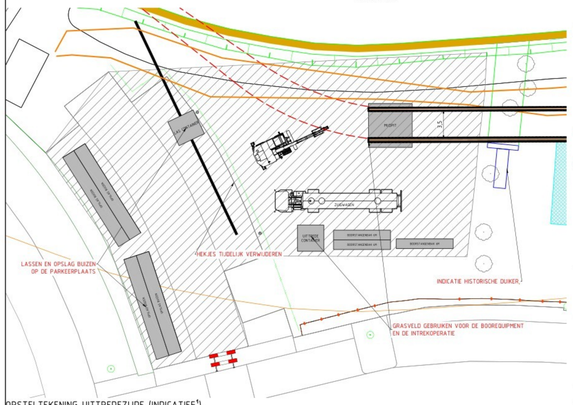

OPSTELTEKENING UITTREDEZIJDE (INDICATIEF[1])
SCHAAL 1:200

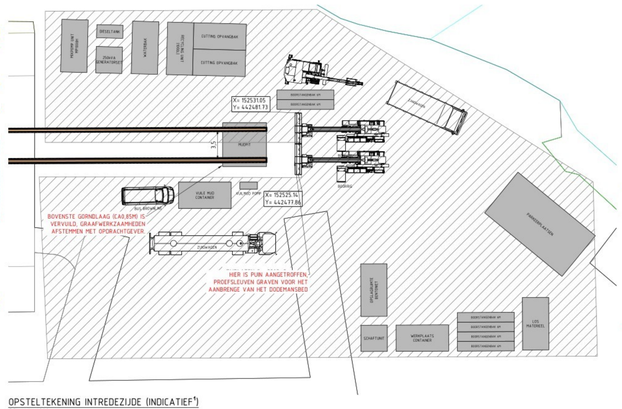

OPSTELTEKENING INTREDEZIJDE (INDICATIEF[1])
SCHAAL 1:200

UITLEGTRACÉ (INDICATIEF[1])
SCHAAL 1:1000

LEGENDA

- GASLEIDING GASUNIE
- GASLEIDING HD
- GASLEIDING LD
- WATERLEIDING
- RIOLERING VRUIVERVAL
- PERSLEIDING
- DUIKER
- MIDDENSPANNING
- LAAGSPANNING
- DATA
- MANTELBUIS
- GESTUURDE BORING DEREDEN
- 3442 KADASTRAAL NUMMER
- KADASTRALE GRENS
- KERNZONE (WATERKERING)
- BESCHERMINGSZONE (WATERKERING)
- SONDERING
- Foto NR. 1 LOCATIE FOTO
- BOOM

VERGUNNING

INTREKKEN MET DRILLGROUT EN KWELSCHERMEN PLAATSEN
BODEMVERONTREINIGING BIJ INTREDEPUNT, GRAAFWERKZAAMHEDEN AFSTEMMEN MET OPDR

DE LIGGING VAN DE BESTAANDE KABEL(S) EN LEIDINGEN) IS THEORETISCH EN INDICATIEF, EXACTE LOCATIE MOET TER PLAATSE WORDEN GECONTROLEERD EN/OF VASTGESTELD.

IN-/UITTREDEPUNT a.d.h.v. WERKELIJKE SITUATIE KABELS & LEIDINGEN TE BEPALEN.

KABELS EN LEIDINGEN GEBASEERD OP KLIC-MELDING (5001143&8 (14-10-2025).
DIEPTELIGGING KABELS EN LEIDINGEN ONBEKEND TENZIJ WEERGEGEVEN.

DWARSPROFIEL OP BASIS VAN AHN4-GEGEVENS.

ONDERGRONDOP BASIS VAN PDOK.

[1] OPSTELTEKENING IS INDICATIEF, INDIEN GEWENST TER PLEKKE MET UITVOERING BESPREKEN.

04	04-11-2025	UITLEGLENGTE EN BUIGSNAREN AANGEPAST EN FOUT AANGEPROPTEN IN HET INTREDEPUNT	MRI	
03	11-11-2025	NIEUWE KABEL/BUIS/LEST TOEGEVOEGT EN MEER OP MANTELBUIZEN AANGEPAST	MRI	RJ
02	14-11-2025	OPSTELLING UITTREDE AANGEPAST ADV DE SCHOW. TAGENTPUNTEN HDD02 TOEGEVOEGD	MRI	AKO
02	29-10-2025	UITTREDEPUNT VOORBIJ DE BOMEN GELEGD 23-VER MIDDLLIK VAN DE VERKZONE VAN DE VERKING AF. KWELSCHERMEN TOEGEVOEGD	MRI	RPS
00	DATUM	WIJZIGING	GET	GEZ

VLST
Van Leeuwen Sleufloze Technieken
Vijzelmolenlaan 11, 3447 GX Woerden www.vlst.com

Project	NIEUW TE LEGGEN TRACÉ TE WIJK BIJ DUURSTEDE HORIZONTAAL GESTUURDE BORING
Onderwerp	HDD01 LENGTE 313,26m, 1x@400mm SDR11 HDD02 LENGTE 313,27m, 1x@500mm SDR11 INUNDATIEKANAAL 6 TE WIJK BIJ DUURSTEDE
Opdrachtgever	DURAVERMEER
Vergunninghouder	HDSR — DOC GKR_116 v1.0
Kenmerk	Datum tekening 22-10-2025 · Schaal 1:10 / 1:500 / 1:1000 / 1:2000 · Fase VERGUNNING
	Datum gewijzigd 14-11-2025 · Formaat A0.7 (841x594) · Blad 1 / 1 · Tekeningnummer 2500405-VT01 · Rev. v5

Coördinaatsteisel: X,Y Rijksdriehoek (RD) 2.Normaal Amsterdams Peil (NAP)