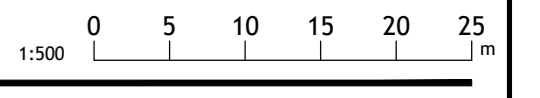


Overzichtstekening
Schaal 1:2000

LEGENDA

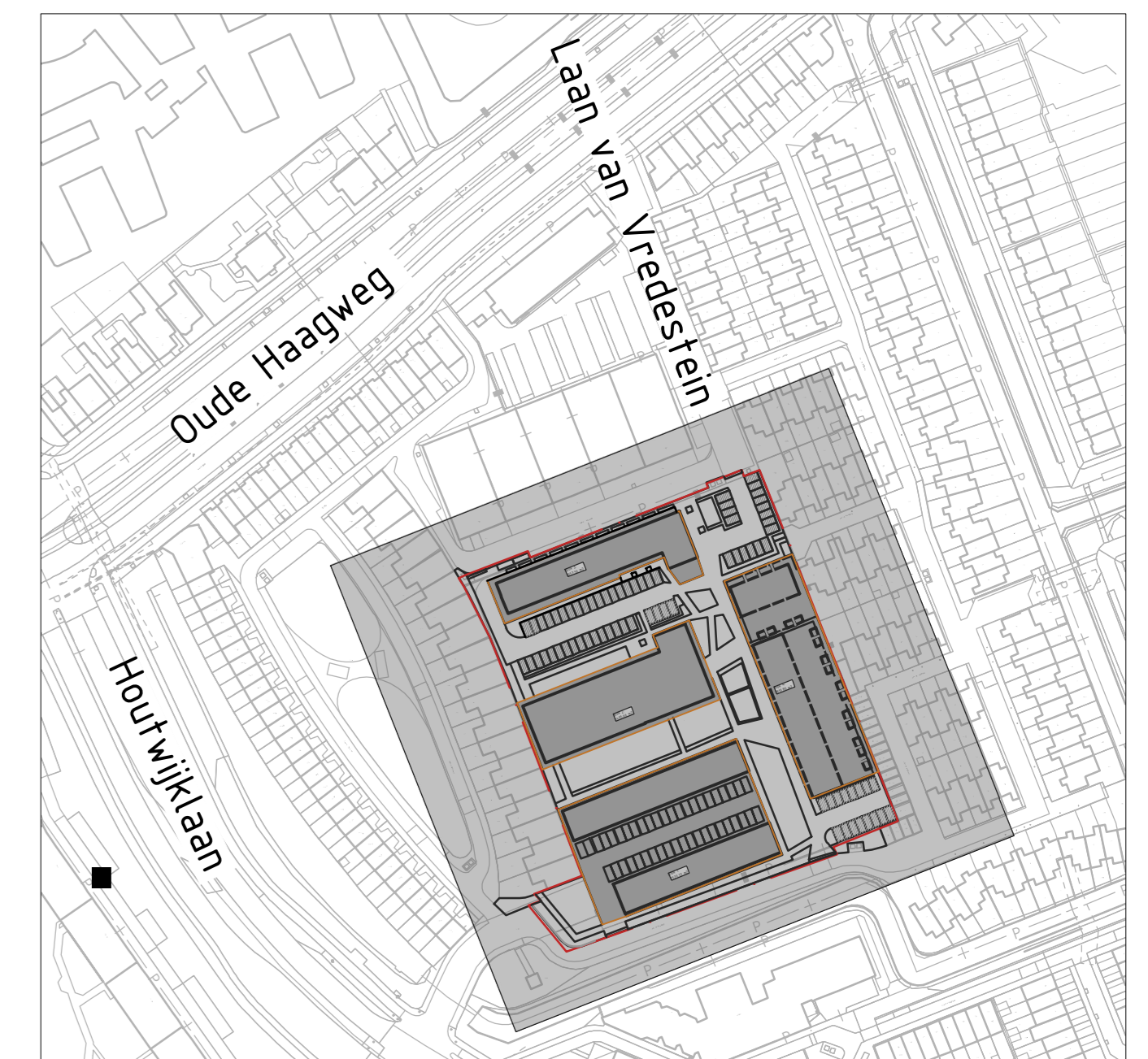
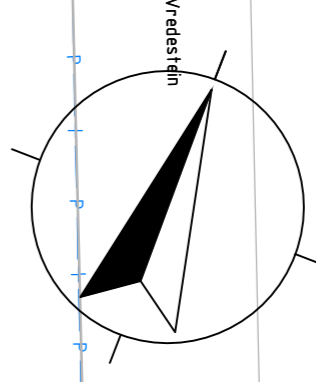
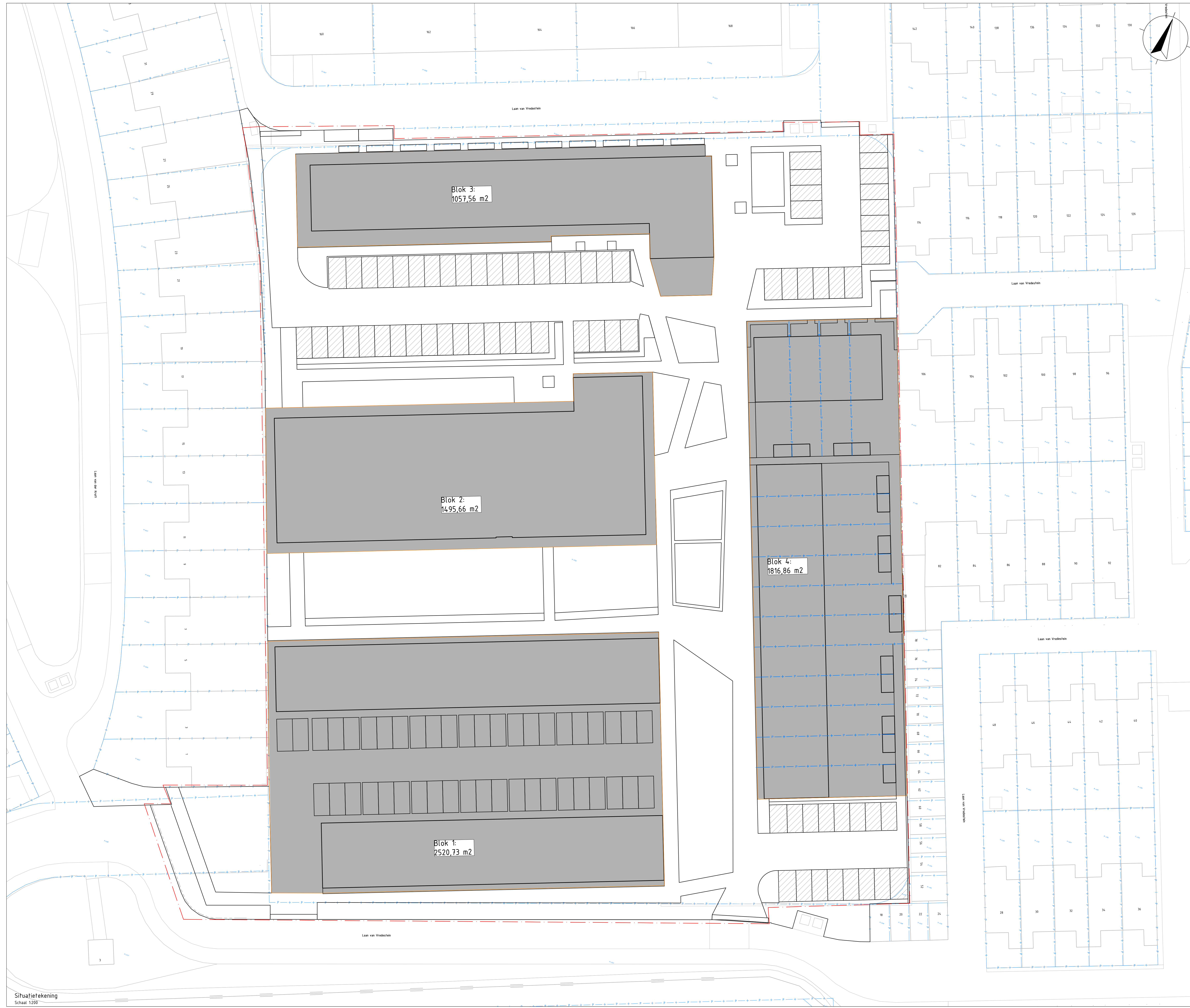
- Kadastrale grens
- Bestaande situatie
- Grens uitgebaar gebied
- Projectgrens
- Openbaar gebied
gemeente eigenaar

Hoogtes in meters t.o.v. NAP, tenzij anders vermeld.
Maten in meters, tenzij anders vermeld.



Wierwoude 120
 3147 PA Maastricht
 T: +31 (0)6 1228100
 E: info@gebiedsmangers.nl
 I: www.gebiedsmangers.nl

Soort	Opdrachtgever	Status
Definitief ontwerp	BPD	Concept
Tweede prijs	Project	Datum
1554-VO-B-BG-OW	Connexxion Den Haag	09-07-2024
Contractnr.	Acc. projectleider	Getekend
-	Blad 1 van 1	

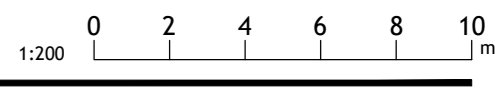


Overzicht
Schaal 1:2000

- LEGENDA**
- Kadastrale grens
 - Kadastrale grens
 - Bestaande situatie
 - Grens uitgebaar gebied
 - Projectgrens
 - Uitgebaar gebied
 - Toekomstig openbaar gebied
 - Toekomstig openbaar gebied

Nieuw(aanbr.)
 Totaal:
 13.114,39 m²
 Openbaargebied:
 6.223,56 m²
 Uitgebaargebied:
 6.890,81 m²
 Bebouwing:
 4.020,21 m²

Hoogtes in meters t.o.v. NAP, tenzij anders vermeld.
 Maten in meters, tenzij anders vermeld.



	Wierwoude 120 3147 PA Maastricht T: +31 (0)6 1228100 E: info@gebiedsmanagers.nl I: www.gebiedsmanagers.nl	Opdrachtgever BPD Project Connexion Den Haag
	Ontwerper insideling uitgebaar/openbaar	

Situatie	Definitief ontwerp	Schaal	1:200	Status	Concept
Tekening	1554-DO-B-BG-OW	Formaat	A0	Datum	21-06-2024
Projectleider	Acc. projectleider	Bid	Bid 1 van 1	Getekend	