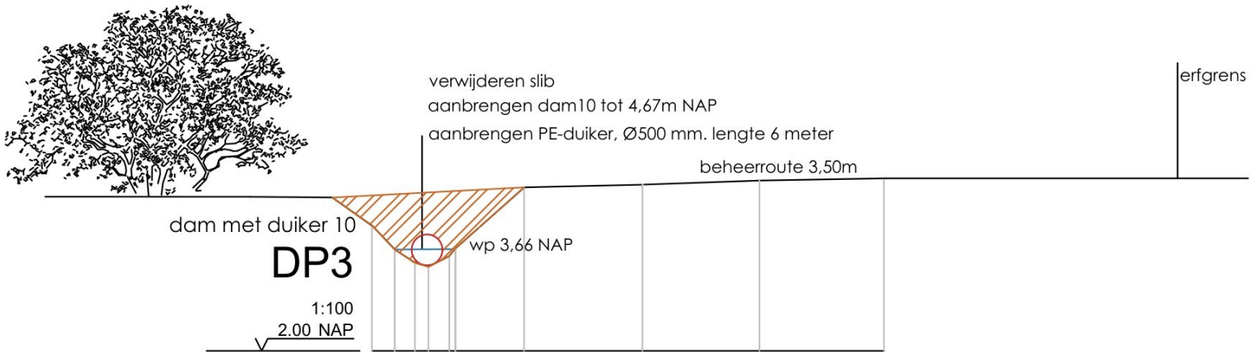

Afstand	0.00	0.37	0.70	0.92	1.26	2.48	4.41	6.32	8.35
Hoogte bestaand	4.04	3.65	3.44	3.37	3.57	4.67	4.71	4.78	4.81

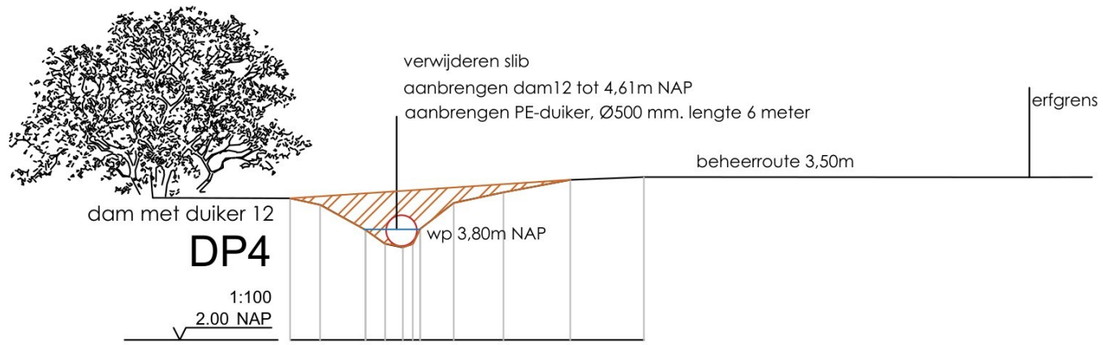

Afstand	0.00	0.49	1.23	1.55	1.84	2.67	3.48	4.57	5.77
Hoogte bestaand	4.31	4.20	3.79	3.57	3.51	4.23	4.40	4.61	4.65

beheerpad Staatsbosbeheer dam 18

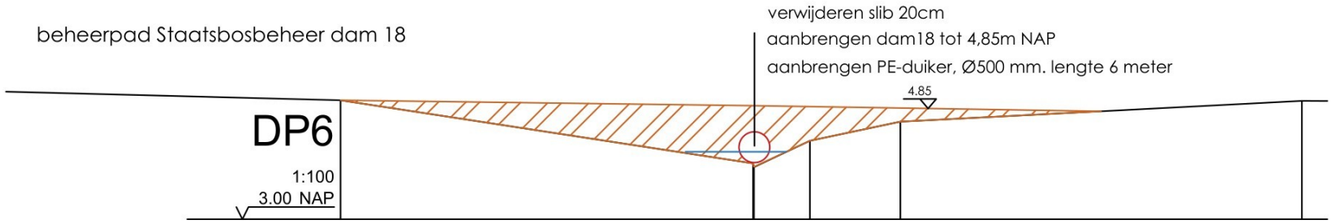

Afstand	0.00	6.73	6.75	7.66	9.13	15.68
Hoogte bestaand		3.91	3.85	4.28	4.59	4.93
Waterpeil inmeting				4.28		

beheerpad Staatsbosbeheer dam 16

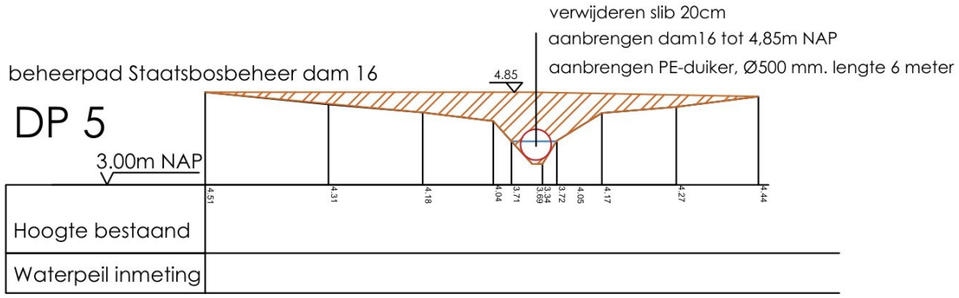

Hoogte bestaand	4.51	4.31	4.18	4.04	3.71	3.54	3.69	3.72	4.05	4.17	4.27	4.44
Waterpeil inmeting												

0 1 2 3 m

principeopbouw beheerpad Staatsbosbeheer

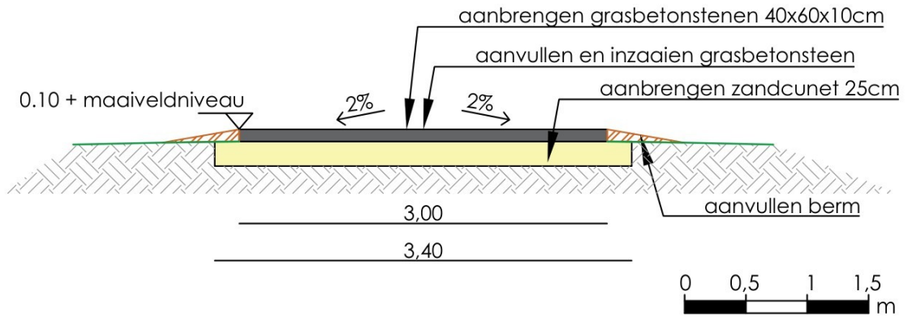

alle hoogten in meters t.o.v. NAP

Wijz.	Omschrijving	Datum	Get.	Gec.
1				
2				
3				

Accoord projectleider: Accoord opdrachtgever:



Opdrachtgever: Provincie Utrecht

Projektomschrijving: Oud Kolland Oost

Tekeningomschrijving: Dwarsprofielen en details

Datum:	19-01-2026
Schaal:	1:100
Formaat:	A3
Tekenaar:	IU
Blad van bladen:	1/1
Projekt	24046
Teknr.	DPT2
Status:	CONCEPT

ADVIESBURO R.I.E.T
RUIMTELIJKE INRICHTING EN TECHNIEK

Burg. v.d. Weijerstraat 80
3981 EK Bunnik
Tel: (030) 657 06 36
Website: www.adviesburoriet.nl
E-mail: info@adviesburoriet.nl

F:\Documenten algemeen\