

Natuurbeheerplan Zeeland Ontwerp-Planwijziging 2026

Vastgesteld door Gedeputeerde Staten op 3 maart 2026

Natuurbeheerplan Zeeland Ontwerp-Planwijziging 2026

Vastgesteld door Gedeputeerde Staten op 3 maart 2026

Inhoudsopgave

Samenvatting	4
1. Inleiding.....	5
2. Procedure.....	7
3. Publicatie en inspraak	8
4. Planwijzigingen	9
4.1. <i>Wijzigingen Bestaande natuur</i>	9
4.2. <i>Wijzigingen Nieuwe natuur</i>	10
4.3. <i>Wijzigingen begrenzing Agrarisch gebied van ecologische betekenis</i>	11
4.4. <i>Wijzigingen begrenzing overige gebiedscategorieën</i>	11
4.5. <i>Wijzigingen Beheertypen</i>	12
4.6. <i>Wijzigingen Ambitietypen</i>	12
4.7. <i>Wijzigingen begrenzing Verdrogingsgevoelige beheertypen</i>	13
4.8. <i>Wijzigingen Agrarische leefgebieden</i>	14
4.9. <i>Wijzigingen beleidsregels</i>	15
4.10. <i>Technische kaartcorrecties</i>	16
5. Kaarten planwijzigingen	16
5.1. <i>Wijzigingen Bestaande natuur</i>	17
5.2. <i>Wijzigingen Nieuwe natuur</i>	26
5.3. <i>Wijzigingen Agrarisch gebied van ecologische betekenis</i>	30
5.4. <i>Wijzigingen overige gebiedscategorieën</i>	31
5.5. <i>Wijzigingen Beheertypen</i>	32
5.6. <i>Wijzigingen Ambitietypen</i>	39
5.7. <i>Wijzigingen Verdrogingsgevoelige beheertypen</i>	40
5.8. <i>Wijzigingen Agrarische leefgebieden</i>	41
6. Tekstuele aanpassingen Natuurbeheerplan.....	43
6.1. <i>Wijzigingen volgens het landelijke format</i>	43
Bijlage A Eerdere planwijzigingen.....	44
Colofon	45

Samenvatting

Voor u ligt de ontwerp-Planwijziging 2026 van het Natuurbeheerplan Zeeland. Het Natuurbeheerplan Zeeland wordt jaarlijks geactualiseerd. De wijzigingen daarin leest u in deze rapportage. Dit jaar zijn zoals gebruikelijk weer vele kleine en grotere wijzigingen aangebracht in natuurgebieden, waaronder de begrenzingen, ambitietypen, beheertypen en verdrogingsgevoelige natuurgebieden. Deze wijzigingen zijn aangebracht op verzoek van natuurbeheerders en grondeigenaren. Ook zijn wijzigingen in agrarische leefgebieden aangebracht, waar agrarisch natuurbeheer kan worden uitgevoerd. Deze wijzigingen zijn op verzoek van het agrarisch collectief Poldernatuur Zeeland, dat afspraken met agrariërs maakt over de uitvoering. Bovendien zijn er enkele beleidsregels aangevuld. Deze zijn aangereikt door BIJ12, de uitvoeringsorganisatie voor de twaalf provincies.

Als de ontwerp-Planwijziging is vastgesteld, is er formeel gelegenheid voor inspraak. Na verwerking van de zienswijzen in de Antwoordnota, worden de planwijzigingen eventueel aangepast, verwerkt in het Natuurbeheerplan Zeeland 2027 en vervolgens definitief vastgesteld.

Met het Natuurbeheerplan Zeeland stelt de Provincie Zeeland de beleidskaders vast voor de uitvoering van het natuur- en landschapsbeleid in de provincie Zeeland. Het plan vormt de basis voor de subsidiëring van ontwikkeling, inrichting en beheer van natuurgebieden en voor het agrarisch natuurbeheer. Dit gebeurt volgens het subsidiestelsel Natuur- en Landschap. Voor wat betreft de natuurgebieden in het Natuurnetwerk in Zeeland en de Agrarische gebieden van ecologische betekenis, werkt het Natuurbeheerplan door naar de natuurbijlagen in de provinciale Omgevingsverordening. Daarmee wordt de planologische bescherming geregeld. Het is gebruikelijk om het Natuurbeheerplan Zeeland jaarlijks aan te passen, zodat de subsidiëring en planologische bescherming worden geactualiseerd.

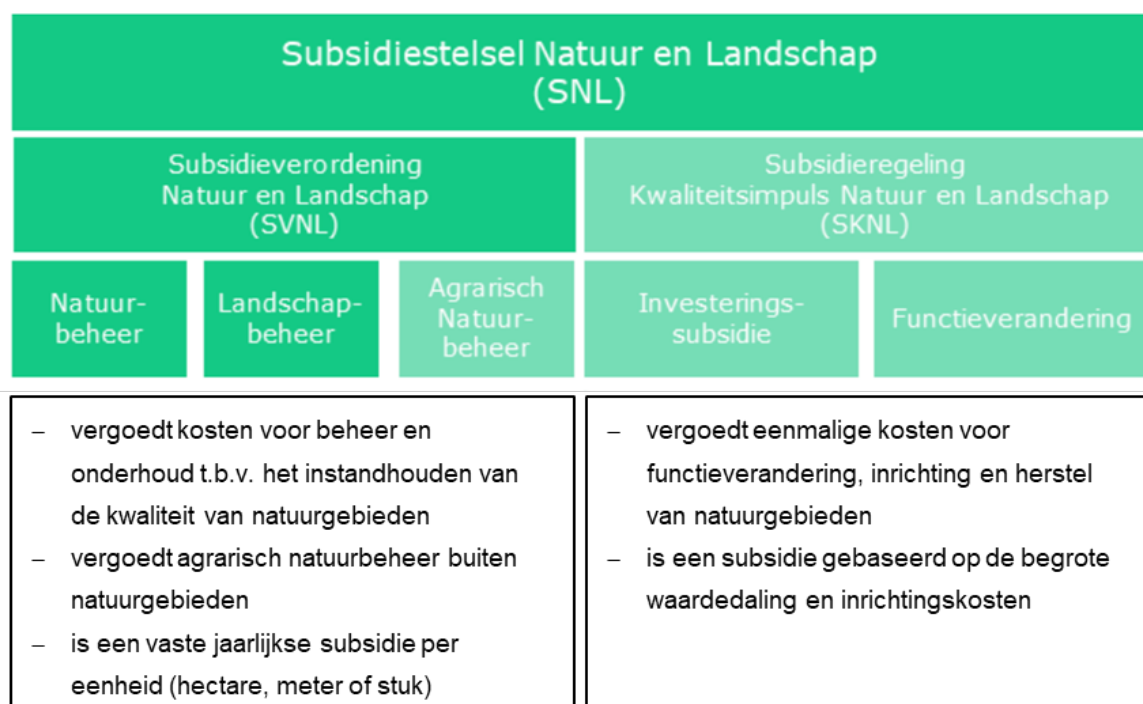
1. Inleiding

Voor u ligt de ontwerp-Planwijziging 2026 van het Natuurbeheerplan Zeeland. Het Natuurbeheerplan Zeeland beschrijft de beleidsdoelen en de subsidiemogelijkheden voor de ontwikkeling en het beheer van natuurgebieden en agrarische natuur in de provincie Zeeland.

In het Natuurbeheerplan Zeeland staat beschreven hoe de provincie het natuur- en landschapsbeheer in de provincie Zeeland uitvoert. Het Natuurbeheerplan Zeeland geeft aan waar welke natuur aanwezig is. Ook beschrijft het de ontwikkel-, herstel- en beheerdoelen. De Provincie Zeeland stimuleert ontwikkeling en beheer van natuur met subsidies volgens het subsidiestelsel Natuur- en Landschapsbeheer. Het stelsel bestaat onder meer uit (zie figuur, naar BIJ12):

- Subsidieverordening Natuur- en Landschapsbeheer (SVNL) voor beheer van natuurgebieden en agrarische zoekgebieden
- Subsidieregeling Kwaliteitsimpuls Natuur en Landschap (SKNL) voor ontwikkeling en herstel van natuurgebieden.

Het Natuurbeheerplan vormt de basis voor de jaarlijkse aanvraag van deze subsidies. Daarom werken we dit plan elk jaar bij.



Deze planwijziging omvat verzoeken van natuurbeheerders. Dit zijn Stichting Het Zeeuwse Landschap, Natuurmonumenten, Staatsbosbeheer, particuliere beheerders van natuurgebieden, grondeigenaren en Poldernatuur Zeeland (agrarisch natuurbeheer). De Provincie Zeeland werkt samen met de natuurbeheerders aan de ontwikkeling, herstel en beheer van natuur. Voor het Natuurnetwerk in Zeeland, waartoe ook de Natura 2000-gebieden behoren, gelden de afspraken uit 2013 met het ministerie van LNV in het Natuurpact. Het agrarisch natuur- en landschapsbeheer volgt uit Europese en nationale natuurdoelen.

Het Natuurbeheerplan Zeeland is een nadere uitwerking van de Zeeuwse Omgevingsvisie. De wettelijke bescherming van het Natuurnetwerk in Zeeland is bepaald in regels en natuurbijlagen in de

Omgevingsverordening Zeeland. Deze regels en natuurbijlagen werken planologisch door naar gemeenten (bescherming Natuurnetwerk) en het waterschap (bescherming van verdrogingsgevoelige natuurgebieden). De jaarlijkse wijziging van het Natuurbeheerplan vormt de basis voor een gelijktijdige wijziging van de natuurbijlagen in de Omgevingsverordening Zeeland.

Leeswijzer

Deze planwijziging bevat de volgende onderdelen, die in tekst (hoofdstuk 4) en op kaart (hoofdstuk 5) worden gedeut:

1. wijzigingen Bestaande natuur
2. wijzigingen Nieuwe natuur
3. wijzigingen Agrarisch gebied van ecologische betekenis
4. wijzigingen Overige gebiedscategorieën
5. wijzigingen Beheertypen
6. wijzigingen Ambitietypen
7. wijzigingen Verdrogingsgevoelige beheertypen
8. wijzigingen Agrarische leefgebieden
9. wijzigingen beleidsregels Omgevingsverordening Zeeland, Subsiestelsel natuur en landschap en Natuurbeheerplan
10. technische kaartcorrecties

2. Procedure

Voor de uitvoering van het provinciale natuurbeleid in 2027 zijn aanpassingen van het Natuurbeheerplan Zeeland noodzakelijk. Daarin voorziet deze planwijziging.

Verzoeken tot wijzigingen van de begrenzing en beheertypen van natuurgebieden en agrarische leefgebieden in het Natuurbeheerplan Zeeland konden worden ingediend tot en met 31 december 2025. De ontvangen verzoeken zijn voor zover mogelijk verwerkt in de onderliggende ontwerp-Planwijziging 2026.

Nadat Gedeputeerde Staten de ontwerp-Planwijziging hebben vastgesteld, is er de mogelijkheid voor inspraak. Dit is nader geduid in het hiernavolgende hoofdstuk Publicatie en inspraak. Ingediende zienswijzen en het advies van de Provinciale Commissie Groene Ruimte (PCGR) worden verwerkt in een Antwoordnota en in de definitieve Planwijziging 2026. De definitieve planwijzigingen worden vervolgens verwerkt in het geldende Natuurbeheerplan, dat ter vaststelling aan Gedeputeerde Staten wordt aangeboden als het nieuwe Natuurbeheerplan Zeeland voor het volgende subsidiejaar 2027. GS stellen de planwijziging en het gewijzigde Natuurbeheerplan Zeeland 2027, zoals gebruikelijk, in juni vast, met het oog op het daaropvolgende subsidietraject.

In verband met de planwijziging van het Natuurbeheerplan Zeeland, inclusief de daarbij behorende kaartwijzigingen, wijzigen Gedeputeerde Staten tevens de bijlagen met betrekking tot het Natuurnetwerk in Zeeland in de Omgevingsverordening Zeeland. Het betreffen de volgende bijlagen:

- XII-1 Bestaande natuur
- XII-2 Agrarische gebieden van ecologische betekenis
- XII-3 Natuurontwikkelingsgebieden
- XII-4 Afwegingszone natuur
- XI Verdrogingsgevoelige natuurgebieden

Het laatste besluit tot wijziging van de natuurbijlagen van de Omgevingsverordening Zeeland dateert van 10 juni 2025 (nr. 648750).

3. Publicatie en inspraak

Deze planwijziging wordt voorbereid met toepassing van de uniforme openbare voorbereidingsprocedure zoals opgenomen in afdeling 3.4 van de Algemene wet bestuursrecht. Kennisgeving van het ontwerpbesluit vindt plaats in het Provinciaal blad en op de provinciale website. Het ontwerp wordt vervolgens op de gebruikelijke wijze gedurende zes weken ter inzage gelegd (van 17 maart t/m 27 april 2026): fysiek op het provinciehuis, de stadskantoren van de gemeenten en de waterschapskantoren in Zeeland, en digitaal door plaatsing in het Provinciaal blad (officielebekendmakingen.nl), desgewenst te benaderen via <https://www.zeeland.nl/loket/nu-ter-inzage>. De documenten zijn tevens in te zien op <https://www.zeeland.nl/natuur-en-landschap/natuurbeheer>. De kaarten zijn na vaststelling en publicatie in detail te raadplegen via de Atlas van Zeeland: <https://kaarten.zeeland.nl/map/atlasvanzeeland>.

Gedurende de periode van terinzagelegging kan iedereen naar keuze schriftelijk of mondeling zijn of haar zienswijze op de ontwerp-Planwijziging naar voren brengen. Na vaststelling van de definitieve Planwijziging door Gedeputeerde Staten kunnen degenen die een zienswijze naar voren hebben gebracht - en zij die redelijkerwijs niet verweten kan worden geen zienswijze te hebben ingediend - beroep instellen bij de rechtbank Zeeland-West-Brabant.

Gelijktijdig met het ontwerpbesluit tot wijziging van het Natuurbeheerplan Zeeland wordt het ontwerpbesluit tot wijziging van de natuurbijlagen van de Omgevingsverordening voorbereid en bekendgemaakt (5^e wijziging Omgevingsverordening Zeeland (Natuurnetwerk)). Publicatie vindt plaats via het Provinciaal blad en in het Digitaal Stelsel Omgevingswet (DSO). Ook deze wijziging wordt gelijktijdig zes weken ter inzage gelegd: fysiek op het provinciehuis, de stadskantoren van de gemeenten, de waterschapskantoren in Zeeland en digitaal in het DSO. Gedurende deze periode kan iedereen naar keuze schriftelijk of mondeling zijn of haar zienswijze op dat ontwerpbesluit naar voren brengen.

Ten behoeve van de subsidieverlening SVNL en SKNL in het subsidiejaar 2027 worden de digitale kaarten van het Natuurbeheerplan Zeeland, na definitieve vaststelling van de wijzigingen, landelijk aangeleverd aan BIJ12 in de vorm van een IMNa-database en geplaatst in het Portaal Natuur en Landschap <https://www.bij12.nl/onderwerpen/natuur-en-landschap/>. (IMNa staat voor het Informatiemodel Natuur, een standaard voor uniforme, digitale gegevensuitwisseling in de natuurketen.)

4. Planwijzigingen

4.1. Wijzigingen Bestaande natuur

Wijzigingen betreffen het verwijderen, corrigeren of toevoegen van begrensde percelen bestaande natuur. De aanleiding tot deze wijzigingen kan drieledig zijn: wijzigingen van basisregistraties (top10NL, BGT, kadaster), uitbreiding met nieuwe, gerealiseerde natuurgebieden en verzoeken van beheerders/ eigenaren.

Verwijderen Bestaande natuur

- Vogelwaarde: Als gevolg van de aanleg van de Rondweg Vogelwaarde worden enkele percelen nabij Koegat en Margaretsedijk verwijderd uit de begrenzing (kaart 5.1.1a). Compensatie vindt plaats zoals benoemd onder 4.2.
- Groeve Nieuw Namen: Op verzoek van de gemeente Hulst hebben Gedeputeerde Staten in 2025 besloten (zaaknummer 620337) om bij uitzondering enkele percelen (0,8 ha) te verwijderen uit de begrenzing Bestaande natuur (kaart 5.1.1b). De groeve was aanvankelijk als Bestaande natuur begrensd om de aardkundige en geologische waarden te beschermen. De waarde voor de Zeeuwse natuur is van ondergeschikt belang. Nu er betere beschermingsmogelijkheden zijn, is het niet langer logisch de groeve onderdeel te laten zijn van het Natuurnetwerk in Zeeland.

Correcties Bestaande natuur

Dit betreft niet-toegestane overlap met andere functies en gedetailleerde grenswijzigingen van Bestaande natuur vanwege geconstateerde afwijkingen van kadastrale en topografische grenzen. De begrenzing en status van bestaande natuur wordt daarbij in overeenstemming gebracht met de werkelijke situatie in de terreinen. De wijzigingen betreffen:

- Watergat/ Palinxgat (Renesse): grenscorrecties (kaart 5.1.2a)
- Duinen van Schouwen/ Kloosterweg: overlap met andere functie (kaart 5.1.2.b)
- Suzannapolder Arnhemuiden: overlap met andere functie (kaart 5.1.2c)
- Zuid-Beveland: 't Sloe, Ellewoutsdijk, bloemdijken Zuid-Beveland: grenscorrecties (kaart 5.1.2d)
- West-Zeeuws-Vlaanderen/ bedrijventerrein De Vlaschaard (Eede): op deze locatie lag ooit de Doopersdijk die reeds lang is verdwenen (kaart 5.1.2e).
- West-Zeeuws-Vlaanderen, grenscorrecties: Linie-west (IJzendijke), Passluis (Westdorpe) (kaart 5.1.2e)
- West-Zeeuws-Vlaanderen, correcties Retranchement (kaart 5.1.2f)
- Van Wyckhuisepolder (Hoek): grenscorrecties (kaart 5.1.2g)

Uitbreiding Bestaande natuur

Percelen kunnen als Bestaande natuur in het Natuurbeheerplan worden begrensd, wanneer een beheertype volgens de Index natuur en landschap aanwezig is. Bij het begrenzen wordt gebruik gemaakt van informatie uit basisregistraties, luchtfoto's, natuurinventarisaties en informatie van beheerders en grondeigenaren. In deze planwijziging worden percelen begrensd als Bestaande natuur in de volgende gebieden:

- Zuidkust Schouwen/ Borrendamme (0,5 ha) (kaart 5.1.3a)
- Vebebabos (Dishoek; 0,3 ha) (kaart 5.1.3b)
- Stenen Kruisweg/ St. Laurens Weihoek (11 ha): afronding inrichtingswerkzaamheden (kaart 5.1.3c)
- Oranjeplaat (Arnhemuiden; 2,5 ha) (kaart 5.1.2c)

- Voormalige Sloespoordijk (3,3 ha): toevoeging aan netwerk van bloemdijken (kaart 5.1.3d)
- Inlaag Wemeldinge (1,7 ha): afronding inrichtingswerkzaamheden (kaart 5.1.3e)
- Yerseke Moer (1 ha en 0,6 ha): afronding inrichtingswerkzaamheden (kaart 5.1.3f)
- Smitsschorre (Axel; 30 ha): afronding inrichtingswerkzaamheden (kaart 5.1.3g)

Wijzigingen Bestaande natuur Binnendijk (agrarisch beheergebied)

Op enkele dijkpercelen wordt op verzoek agrarisch natuurbeheer mogelijk gemaakt. De technisch-administratieve wijziging is van Bestaande natuur Binnendijk (statuscode 12) naar Bestaande natuur Binnendijk/ agrarisch beheergebied (statuscode 52). Deze wijziging heeft geen consequenties voor de planologische bescherming. Het betreft de volgende locaties (kaart 5.1.4):

- Kamperland (tevens toegevoegd aan leefgebied Dooradering, kaart 5.8c)
- Rilland (tevens toegevoegd aan Open akker, kaart 5.8b)
- Zaamslag (tevens toegevoegd aan leefgebied Dooradering, kaart 5.8c)
- Zaamslagveer (tevens toegevoegd aan leefgebieden Open akker (kaart 5.8b) en Dooradering (kaart 5.8c))

Correcties Bestaande natuur Deltawater

De begrenzing Bestaande natuur Deltawater wordt op twee locaties in de Grevelingen gecorrigeerd vanwege de aanwezigheid van verharding en gebouwen, namelijk (kaart 5.1.5):

- Haven Bommenede (2,2 ha)
- Grevelingendam (0,4 ha)

Kaart 8.1 van het Natuurbeheerplan Zeeland 2026 wordt op bovenstaande punten gewijzigd bij het definitieve besluit.

De wijzigingen werken door naar bijlage XII-1 van de Omgevingsverordening Zeeland.

De gewijzigde ontwerp-begrenzing Bestaande natuur kan na publicatie in detail bekeken worden op <https://kaarten.zeeland.nl/map/atlasvanzeeland>.

4.2. Wijzigingen Nieuwe natuur

Dit betreft het toevoegen, schrappen of corrigeren van kaartvlakken Nieuwe natuur vanwege nieuw beleid en/of uitvoering van bestaand natuurbeleid.

Correcties Nieuwe natuur

Een perceel was in het verleden ten onrechte begrensd als Bestaande natuur en wordt in deze planwijziging gecorrigeerd naar Nieuwe natuur:

- Braakman-Zuid (1,9 ha) (kaart 5.2.1)

Uitbreiding Nieuwe natuur

In deze planwijziging worden enkele kansrijke percelen als Nieuwe natuur begrensd, ter uitbreiding en versterking van reeds bestaande natuurgebieden. Het betreft de volgende percelen:

- De Maire (Oosterland, 30 ha): ter versterking van bestaande natuur (kaart 5.2.2a)
- Westhovenseweg (Oostkapelle, 2 ha): bosontwikkeling en -compensatie in combinatie met de realisatie van een nieuw landgoed, binnen de 3 km-zone van Natura2000-gebied Manteling van Walcheren (kaart 5.2.2b)

- Veerse Bos (1,25 ha): ter versterking van bestaande natuur (kaart 5.2.2c)
- Veerhoekpolder (Oostburg, 25,3 ha): wijzigen Agrarisch gebied van ecologische betekenis naar Nieuwe natuur en bovendien uitbreiding (kaart 5.2.2e)
- Ser Pauluspolder (Kuitaart, 1,3 ha): toevoeging aan reeds begrensde Nieuwe natuur en Agrarisch gebied van ecologische betekenis en aansluitend aan natuurgebied De Vogel (Kuitaart). Binnen de totale begrenzing van Nieuwe natuur vindt compensatie van natuurwaarden plaats als gevolg van de aanleg van de landbouwweg bij Vogelwaarde (2,5 ha) en windpark ZE-BRA (0,5 ha compensatie en 2,65 ha mitigatie) (kaart 5.2.2f)
- Molenpolder (Ossensisse, 11,4 ha): ter versterking van bestaande natuur Schor van Ossensisse en Molenpolder (kaart 5.2.2g)

Kaart 8.1 van het Natuurbeheerplan Zeeland 2026 wordt op bovenstaande punten gewijzigd bij het definitieve besluit.

De wijzigingen werken door naar bijlage XII-3 van de Omgevingsverordening Zeeland.

De gewijzigde ontwerpbe grenzing Nieuwe natuur kan na publicatie in detail bekeken worden op <https://kaarten.zeeland.nl/map/atlasvanzeeland>.

4.3. Wijzigingen begrenzing Agrarisch gebied van ecologische betekenis

In Agrarisch gebied van ecologische betekenis zijn landbouwgronden opgenomen (meest oude, reliëfrijke graslanden) met bestaande natuurwaarden, zoals kreekgraslanden, weidevogelgraslanden, en oudlandgraslanden, waar landbouw kan worden gecombineerd met natuurbeheer door middel van agrarisch natuurbeheer via het SNL. Wijzigingen in de begrenzing kunnen worden doorgevoerd als gevolg van ontwikkelingen in beleid en uitvoering.

Verwijderen Agrarisch gebied van ecologische betekenis

- Schengepolder/ Sluis van de Piet: grenscorrectie vanwege overlap met Wonen/ Erf (kaart 5.3.1a)
- Oude Zeedijk Kattendijke: grenscorrecties vanwege overlap met Wonen/ Erf (kaart 5.3.1b)
- Papepolder (Heille): reeds langdurig in ander gebruik (kaart 5.3.1c)
- Veerhoekpolder Oostburg: vanwege begrenzing als Nieuwe natuur (kaart 5.2.2e)

Kaart 8.1 van het Natuurbeheerplan Zeeland 2026 wordt hierop aangepast bij het definitieve besluit.

De wijzigingen werken door naar de bijlage XII-2 van de Omgevingsverordening Zeeland.

De gewijzigde ontwerpbe grenzing kan na publicatie in detail bekeken worden op <https://kaarten.zeeland.nl/map/atlasvanzeeland>.

4.4. Wijzigingen begrenzing overige gebiedscategorieën

Gebiedsgerichte projecten

De begrenzing gebiedsgerichte projecten wordt niet gewijzigd.

Natuurcompensatie

De begrenzing Natuurcompensatiegebieden wordt niet gewijzigd.

4.5. Wijzigingen Beheertypen

De beheertypenkaart (bijlage 8.2) van het Natuurbeheerplan wordt in overeenstemming gebracht met de werkelijke situatie in de terreinen. Het gaat om wijzigingen van natuurbeheertypen en landschapsbeheertypen in bestaande natuurgebieden. Dit kan gebeuren naar aanleiding van inrichtingswerkzaamheden, geconstateerde afwijkingen van registraties, nieuwe informatie uit natuurinventarisaties en natuurkwaliteitsbeoordelingen en gemotiveerde verzoeken van beheerders/eigenaren (betreft alle wijzigingen). In deze planwijziging worden beheertypen aangepast in de volgende gebieden (op de kaarten staan de nieuwe beheertypen vermeld):

- Grevelingen (kaart 5.5a)
- Kop van Schouwen: Duinen van Schouwen, Watergat Renesse, Oosterenban Haamstede (kaart 5.5b)
- Zuidkust Schouwen, Weevers- en Flauwersinlaag (kaart 5.5c)
- Duiveland: Binnendijk Dreischor, Klein Beijerenpolder (Ouwkerk), Jachthaven Bruinisse (kaart 5.5d)
- Tholen: Diepe Gat, dijken, Geulsche weel, Heideweg, inlaag Stavenisse, Pluimpot, Van Haaftenpolder (kaart 5.5e)
- Groot Valkenisse (kaart 5.5f)
- Suzannapolder Arнемuiden (kaart 5.5g)
- Zuid-Beveland: Schenge, Bloemdijken, De Poel, Ellewoutsdijk en 't Sloe (kaart 5.5h)
- Herdijkte Zwarte Polder (kaart 5.5i)
- Nummer Een/ Inlaag Hoofdplaat/ Plaskreek (kaart 5.5j)
- Wallen van Sluis (kaart 5.5k)
- Linie-west en Linie-midden (kaart 5.5l)
- Binnendijken west-Zeeuws-Vlaanderen (kaart 5.5m)
- Clingepolder (kaart 5.5n)

Kaart 8.2 van het Natuurbeheerplan Zeeland 2026 wordt op deze wijzigingen aangepast bij het definitieve besluit.

De gewijzigde ontwerp-beheertypen kunnen na publicatie in detail bekeken worden op <https://kaarten.zeeland.nl/map/atlasvanzeeland>.

4.6. Wijzigingen Ambitietypen

De ambitiekaart (kaartbijlage 8.3 van het Natuurbeheerplan Zeeland) toont de gewenste beheertypen van de bestaande en nieuwe natuurgebieden van het Natuurnetwerk in Zeeland. De ambitietypen zijn gericht op het in stand houden of bereiken van een gunstige natuurkwaliteit.

De ambitiekaart dateert van 2016 en is in 2018 integraal herzien. Sindsdien zijn jaarlijks enkele specifieke wijzigingen voor afzonderlijke gebieden doorgevoerd.

Ook in deze planwijziging zijn wijzigingen in de ambitiekaart doorgevoerd vanwege begrenzing als Nieuwe natuur en beoogde omvorming en inrichting als natuurgebied. Bij bestaande natuurgebieden kan de aanleiding bestaan uit nieuwe informatie van eigenaren en beheerders, waaronder waarnemingen, inventarisaties, kwaliteitsbeoordelingen en plannen. Wijzigingen betreffen de onderstaande gebieden.

Ambitietypen voor nieuwe natuurgebieden

De nieuwe natuurgebieden zijn benoemd en toegelicht onder paragraaf 4.2 en weergegeven op de kaarten 5.2. De ambitietypen van deze gebieden zijn als volgt:

- De Maire (Oosterland): N05.04 Dynamisch moeras, N10.02 Vochtig hooiland, N12.02 Kruiden- en faunarijk grasland
- Westhovenseweg (Oostkapelle): N14.03 Haagbeuken en essenbos
- Veerse Bos: N10.02 Vochtig hooiland
- Yerseke Moer: N12.04 Zilt- en overstromingsgrasland
- Veerhoekpolder (Oostburg): N12.04 Zilt- en overstromingsgrasland
- Braakman-zuid: N12.02 Kruiden- en faunarijk grasland
- Ser Pauluspolder (Kuitaart): N12.02 Kruiden- en faunarijk grasland
- Molenpolder (Ossenisse): N12.04 Zilt- en overstromingsgrasland

Ambitietypen voor bestaande natuurgebieden

- Schor van Ossendrecht (37 ha): correctie van N14.03 (Haagbeuken- en essenbos) naar N12.02 (Kruiden- en faunarijk grasland), conform aanwezige beheertype (kaart 5.6a)
- De Weel in de Heerenpolder (10,5 ha): wijzigen N12.02 (Kruiden- en faunarijk grasland) naar N12.04 (Zilt en overstromingsgrasland) (kaart 5.6a)

Kaart 8.3 van het Natuurbeheerplan Zeeland 2026 wordt op deze wijzigingen aangepast bij het definitieve besluit.

De gewijzigde ontwerp-ambitietypen kunnen na publicatie in detail bekeken worden op <https://kaarten.zeeland.nl/map/atlasvanzeeland>.

4.7. Wijzigingen begrenzing Verdrogingsgevoelige beheertypen

De kaart Verdrogingsgevoelige beheertypen van het Natuurbeheerplan Zeeland wordt jaarlijks aangepast aan de ontwikkelingen in beleid en uitvoering. De beheertypenkaart van het Natuurbeheerplan biedt daartoe de grondslag. Zie ook de beleidsregels in paragraaf 2.9.1b van het Natuurbeheerplan. De kaart Verdrogingsgevoelige beheertypen wordt in deze planwijziging aangepast aan de wijzigingen in de verdrogingsgevoelige beheertypen. Het betreft de volgende gebieden (wijzigingen kleiner dan 1 ha zijn niet vermeld, maar wel zichtbaar in de geoviewers <https://kaarten.zeeland.nl/map/atlasvanzeeland> en <https://kaarten.zeeland.nl/map/ovz>):

- Grevelingen, waaronder (Kleine) Stampersplaat: verwijderingen door wijziging beheertypen (kaart 5.7a)
- Grevelingen, waaronder Veermansplaat, Mosselbank en Grevelingendam: uitbreidingen door wijziging beheertypen (kaart 5.7a)
- Tholen, waaronder Diepe Gat en Van Haaftenpolder: uitbreidingen door wijziging beheertypen (kaart 5.7a)
- Smitsschorre (Axel): uitbreiding door realisatie natuurgebied (kaart 5.7b)

Kaart 8.9 van het Natuurbeheerplan Zeeland 2026 wordt hierop aangepast bij het definitieve besluit.

Wijzigingen in de kaart Verdrogingsgevoelige beheertypen werken door in bijlage XI van de Omgevingsverordening Zeeland.

De gewijzigde ontwerp-begrenzing is na publicatie in detail te bekijken op <https://kaarten.zeeland.nl/map/atlasvanzeeland>.

4.8. Wijzigingen Agrarische leefgebieden

De Agrarische leefgebieden zijn ecologisch kansrijke gebieden op landbouwgrond waar beheerpakketten met agrariërs kunnen worden afgesloten. Onderscheiden worden Open akker, Open grasland en Dooradering. Jaarlijks wordt de begrenzing van de leefgebieden verruimd op basis van het voorkomen van boerenlandvogels en naar aanleiding van verzoeken van grondeigenaren en -gebruikers. In deze planwijziging worden bovendien nieuwe leefgebieden toegevoegd binnen de 3 km-zone van de Natura2000-gebieden Kop van Schouwen en Manteling Walcheren. Hiermee wordt de uitvoering ondersteund van de provinciale ambitie voor het agrarisch natuurbeheer in Zeeland.

Leefgebied Open grasland

De begrenzing van het leefgebied Open grasland wordt in deze planwijziging als volgt gewijzigd (kaart 5.8a):

- Burghsluis, gelegen binnen de 3 km-zone Kop van Schouwen.

Leefgebied Open akker

De begrenzing van het leefgebied Open akker wordt in deze planwijziging verruimd met de volgende gebieden die bestaande leefgebieden versterken (kaart 5.8b):

- 3 km-zone Kop van Schouwen
- Goes, Rilland, dijkperceel Rilland, Schoondijke, dijkperceel Zaamslagveer, Ossensisse, Ossensisse/ Knuitershoek, Perkpolder, Emmadorp/ Nieuw Namen

Leefgebied Dooradering

Het leefgebied Dooradering wordt vergroot met kansrijke gebieden verspreid door geheel Zeeland, te weten (kaart 5.8c):

- 3 km-zone Kop van Schouwen
- 3 km-zone Manteling Walcheren
- Nieuwerkerk, Stavenisse, Tholen, Kamperland, dijkperceel Kamperland, Borsele, Wolphaartsdijk, Ellewoutsdijk, Schore, Groede, Schoondijke, IJzendijke, Zaamslag, dijkperceel Zaamslag, dijkperceel Zaamslagveer, Ossensisse, Perkpolder, Kloosterzande

Categorie Water

De categorie Water omvat landbouwpercelen waar beheermaatregelen door boeren langs waterlopen kunnen worden uitgevoerd. De beheermaatregelen kunnen betrekking hebben op het onderhoud van water, oever en akkerrand. De begrenzing omvat alle landbouwpercelen in de gehele provincie. De begrenzing wordt niet gewijzigd.

Categorie Klimaat

De categorie Klimaat omvat landbouwpercelen waarop klimaatmaatregelen door boeren kunnen worden uitgevoerd. De maatregelen kunnen betrekking hebben op: 1) vastleggen CO₂, 2) reduceren uitstoot broeikasgassen, 3) vernatten, 4) opvangen waterpieken en droogte en 5) omgaan met verzilting. De Categorie Klimaat omvat alle landbouwpercelen in de gehele provincie, omdat klimaatmaatregelen in beginsel op alle landbouwpercelen gewenst kunnen zijn. De begrenzing wordt niet gewijzigd.

Kaartbijlagen 8.5 van het Natuurbeheerplan Zeeland 2026 worden hierop aangepast bij het definitieve besluit.

De gewijzigde ontwerp-begrenzing van de agrarische zoekgebieden is na publicatie in detail te bekijken op <https://kaarten.zeeland.nl/map/atlasvanzeeland>.

4.9. Wijzigingen beleidsregels

Beleidsregels SVNL en SKNL

Landelijk zijn wijzigingen in voorbereiding ter overbrugging van de monitoringstekorten en middelen als gevolg van verhoogde standaardkostprijzen (SVNL). Zodra vastgesteld, zullen deze worden toegevoegd aan de definitieve Planwijziging 2026.

In 2025 is de Praktijkhandleiding Natuurbeheerplannen vastgesteld, met daarin onder meer nieuwe tekenregels voor knotbomen. Deze tekenregels voor knotbomen zijn als volgt gedefinieerd: lijnvormig vlak, vrij liggend, 1 m breed, subsidiëring per stuk, met als toevoeging, dat aantallen door de aanvragende partij worden doorgegeven in de bijlage bij de aanvraag. Wanneer dit aantal niet bekend is, kan deze worden bepaald door te rekenen met 1 boom per 10 meter van de ingetekende vlakken.

Beleidsregels Natuurbeheerplan

In de Planwijziging 2025 Natuurbeheerplan Zeeland is op aangeven van BIJ12 een paragraaf opgenomen met Aanvullende vereisten voor de aanleg van beboste gronden onder de SKNL (paragraaf 4.6). BIJ12 heeft daarop een aanvulling gedaan, die niet meer in de Planwijziging 2025 kon worden opgenomen. Daarom maakt deze aanvulling op paragraaf 4.6 onderdeel uit van onderhavige Planwijziging 2026. Het betreft de volgende tekst:

Overeenkomstig punt 507 van de Staatssteunrichtsnoeren voor de Land- en Bosbouwsector, wordt geen steun verleend voor:

- de aanplant van bomen voor hakhout met korte omlooptijd, kerstbomen of snelgroeïende bomen voor de energieproductie;
- investeringen in bebossing die niet stroken met de klimaat- en milieudoelstellingen of met de beginselen van duurzaam bosbeheer, zoals vastgelegd in de pan-Europese richtsnoeren voor bebossing en herbebossing.

Recent heeft BIJ12 aanpassingen uitgevoerd in het format Natuurbeheerplan, die de Provincies kunnen opnemen in de provinciale Natuurbeheerplannen. De Provincie Zeeland zal deze aanpassingen beoordelen en het resultaat opnemen in de definitieve Planwijziging 2026 van het Natuurbeheerplan Zeeland. De belangrijkste, nu bekende onderwerpen zijn (met verwijzing naar de betreffende paragrafen in het Natuurbeheerplan Zeeland):

- Natuurherstelverordening (2.1 Europees kader natuur en landschap);
- Aanpak Ruimte voor Landbouw en Natuur (opvolger NPLG) (2.2 Rijksbeleid natuur en landschap).
- Leidraad 2.0 voor de inzet van extra middelen voor het ANLb in prioritaire gebieden (2.2 Rijksbeleid natuur en landschap; 3.2.4 Beheertypenkaart - ANLb, water en klimaat; 4.3 Beleidsdoelen en criteria agrarisch natuur- en landschapsbeheer; 4.4 Beleidsdoelen en criteria water en klimaat).

De nieuwe beleidsregels zullen in de definitieve Planwijziging 2026 worden opgenomen onder paragraaf 6.1.

4.10. Technische kaartcorrecties

De kaarten van het Natuurbeheerplan Zeeland moeten jaarlijks worden geactualiseerd op wijzigingen in de basisregistraties, zoals topografische en kadastrale kaarten. Het betreft hoofdzakelijk zeer kleine aanpassingen (snippers kleiner dan 100 m²).

De kaarten van het Natuurbeheerplan Zeeland moeten ook worden aangepast bij wijziging van GIS-standaarden, zoals het Informatiemodel Natuur (IMNa). Daartoe worden in deze planwijziging enkele lijnvormige landschapselementen via deze planwijziging op een standaardbreedte gezet:

- L01.08 Knotboom standaard 1 m
- L01.06 Struweelhaag standaard 3 m
- L01.07 Laan standaard 10 m

Deze aanpassingen zijn, vanwege het hoge detailniveau, niet afzonderlijk in deze planwijziging opgenomen.

5. Kaarten planwijzigingen

De kaarten die in dit hoofdstuk zijn opgenomen corresponderen met de voorgaande tekst. Binnen de categorieën zoals hierna vermeld wordt steeds een volgorde gehanteerd van noord naar zuid en per geografisch deelgebied van west naar oost. De categorieën zijn als volgt:

1. Bestaande natuur
2. Nieuwe natuur
3. Agrarisch gebied van ecologische betekenis
4. Overige gebiedscategorieën
5. Beheertypen
6. Ambitietypen
7. Verdrogingsgevoelige beheertypen
8. Agrarische leefgebieden

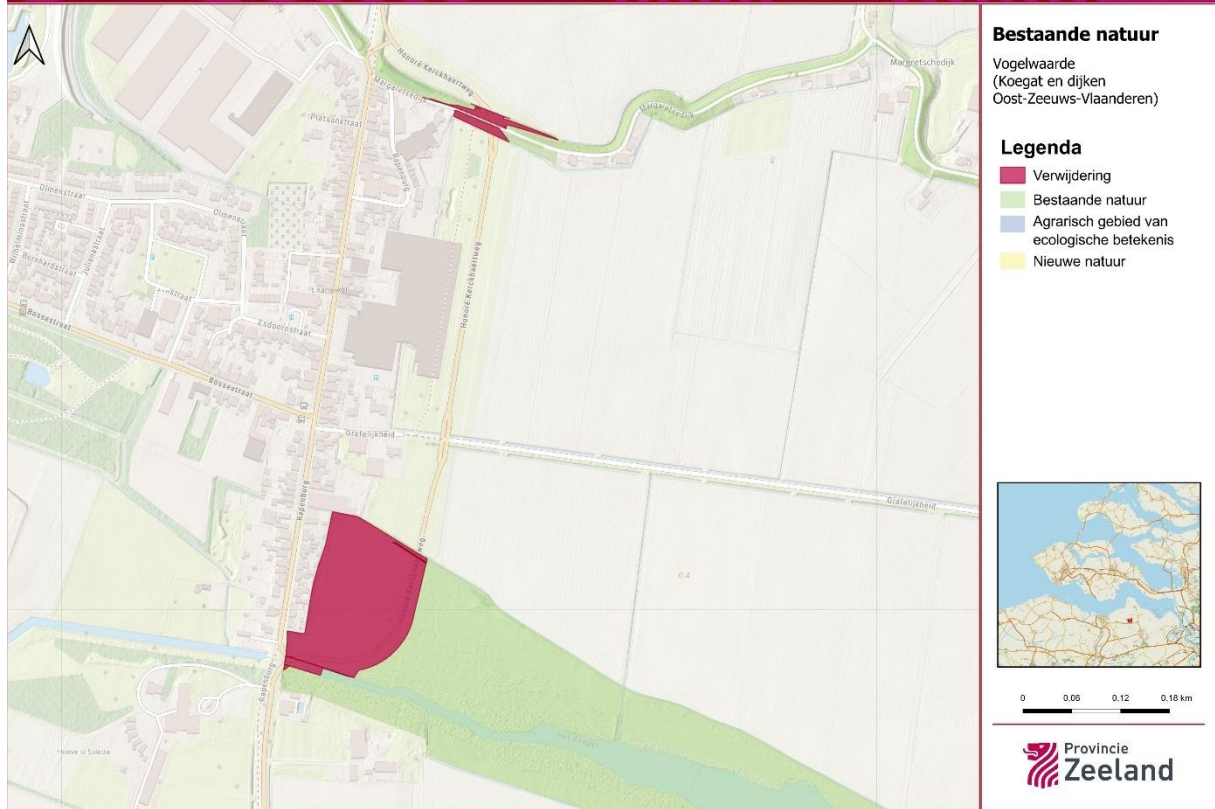
In de kaarten zijn (waar van toepassing) coderingen opgenomen met de betreffende wijziging in de categorie, ambitietype of beheertype. De statuscodes zijn gedefinieerd in het Natuurbeheerplan Zeeland in paragraaf 7.4. De ambitie- en beheertypen zijn gedefinieerd in respectievelijk de kaartbijlagen 8.2 en 8.3 van het Natuurbeheerplan Zeeland. Voor de leesbaarheid relevante afkortingen zijn:

BN	Bestaande natuur
BND	Bestaande natuur Deltawater
NN	Nieuwe natuur
AGB	Agrarisch Gebied van ecologische betekenis
BT	Beheertype
AMB	Ambitietype

5.1. Wijzigingen Bestaande natuur

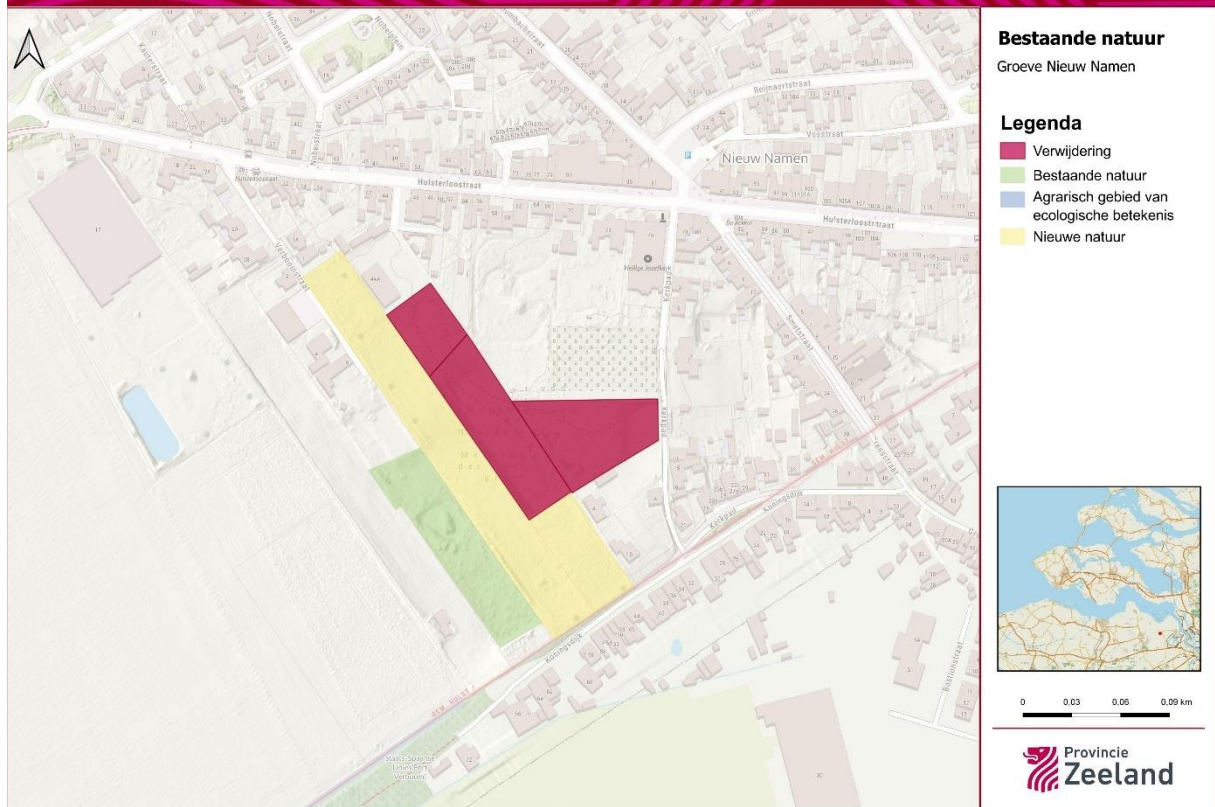
5.1.1a Verwijderingen Vogelwaarde

Planwijzigingen 2026 Natuurbeheerplan Zeeland



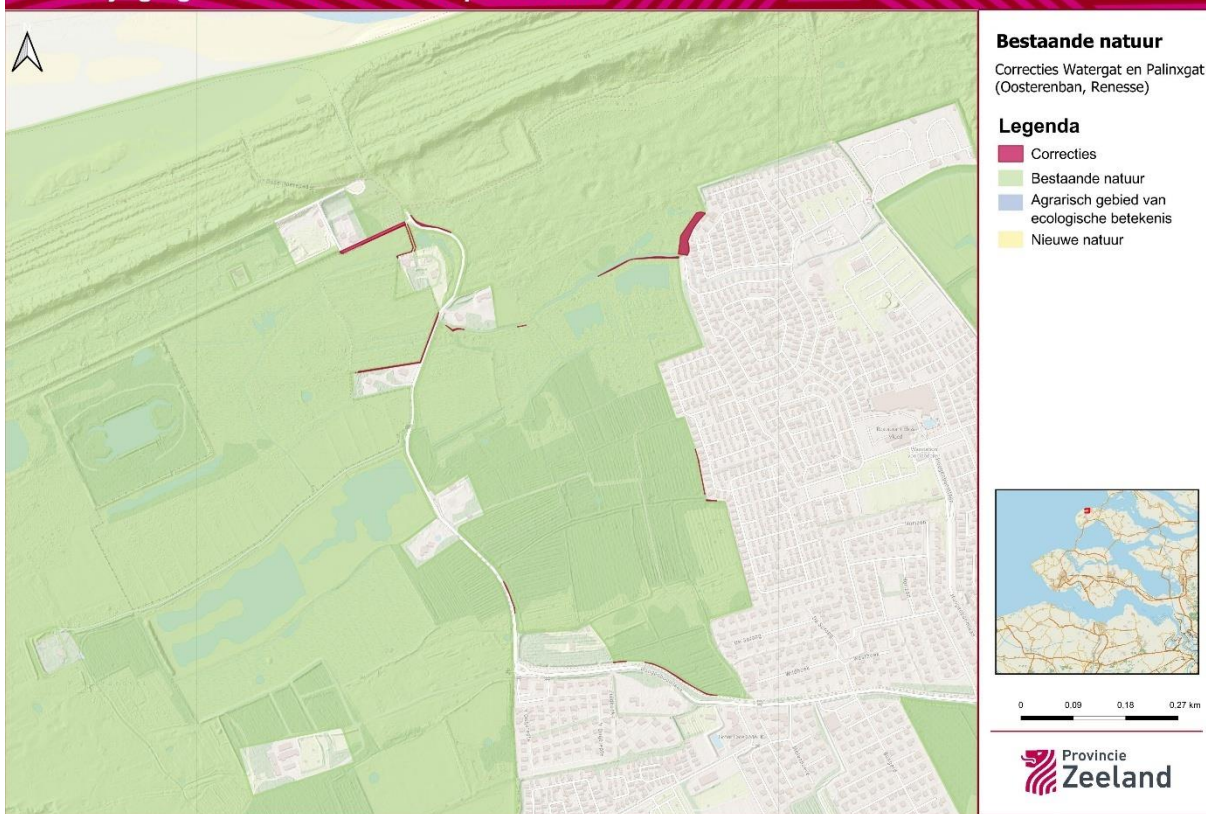
5.1.1b Verwijderingen Groeve Nieuw Namen

Planwijzigingen 2026 Natuurbeheerplan Zeeland



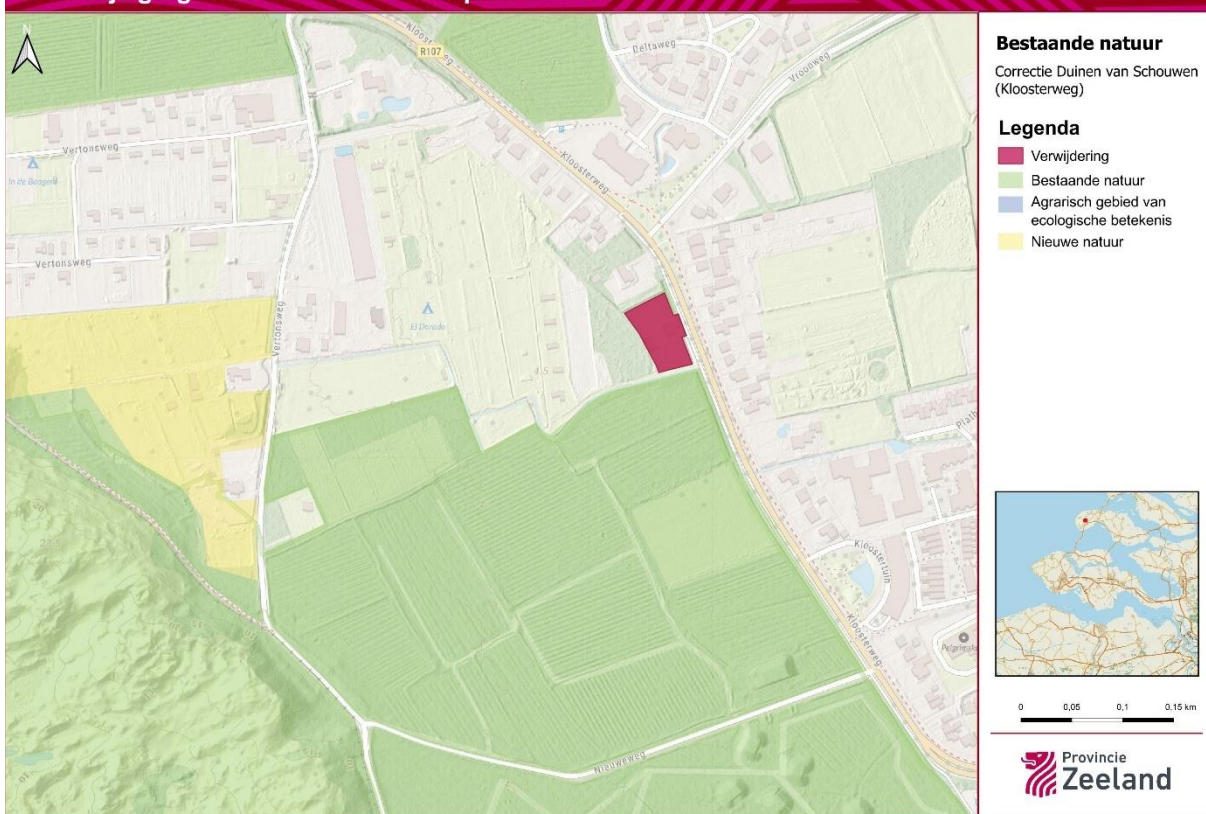
5.1.2a correcties Watergat en Palinxgat

Planwijzigingen 2026 Natuurbeheerplan Zeeland



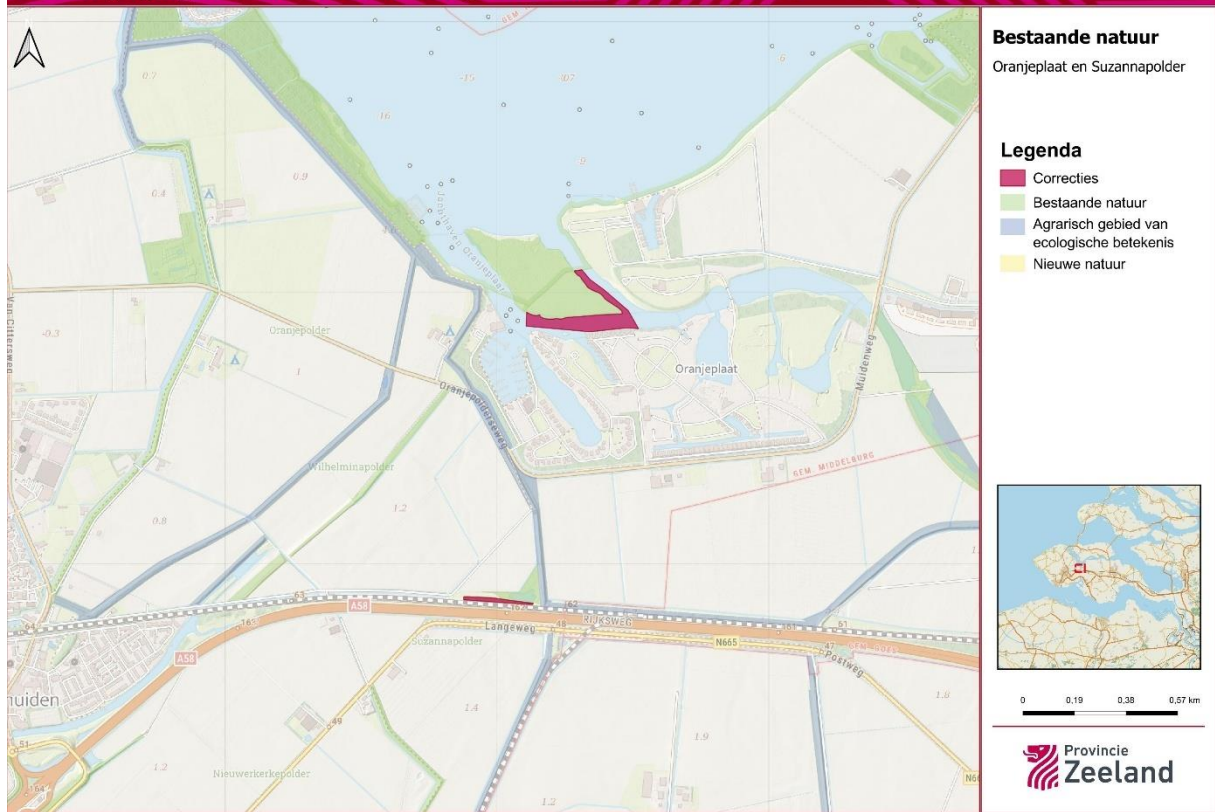
5.1.2b Correcties Duinen van Schouwen

Planwijzigingen 2026 Natuurbeheerplan Zeeland



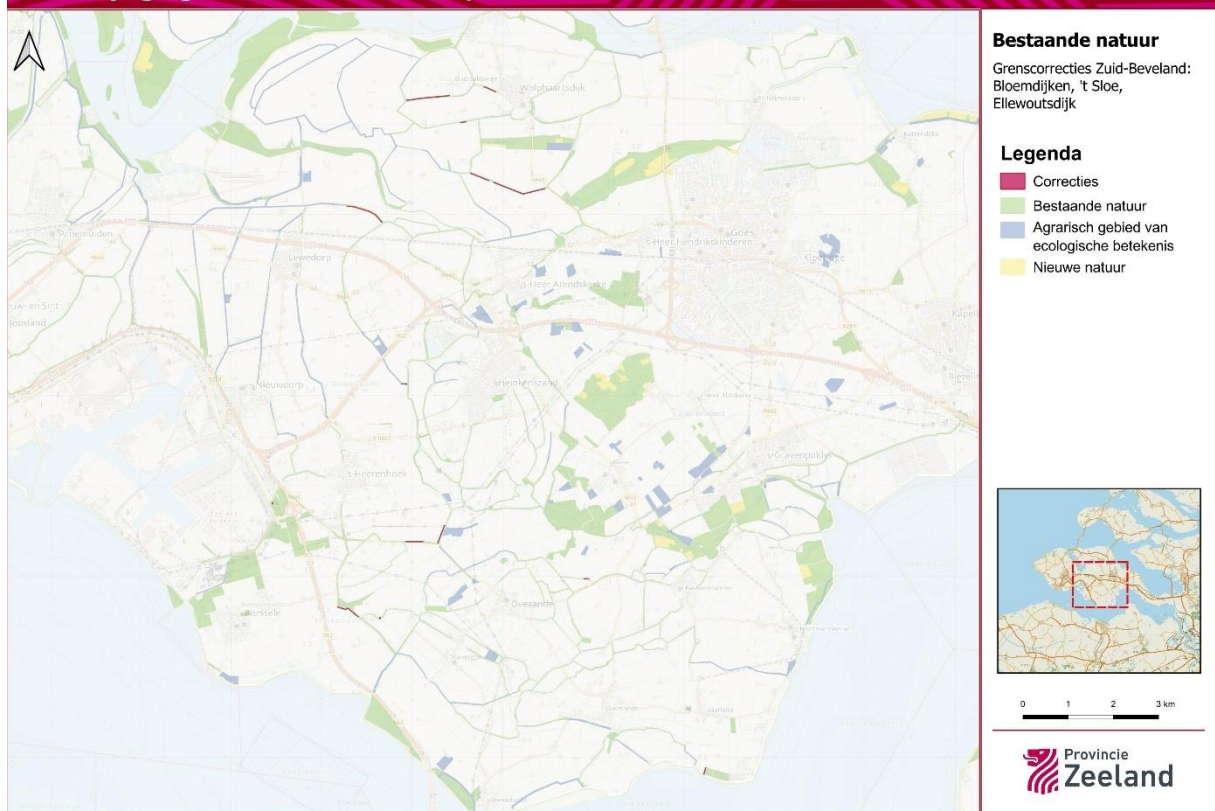
5.1.2c Correcties Oranjeplaat en Suzannapolder (Arnemuiden)

Planwijzigingen 2026 Natuurbeheerplan Zeeland



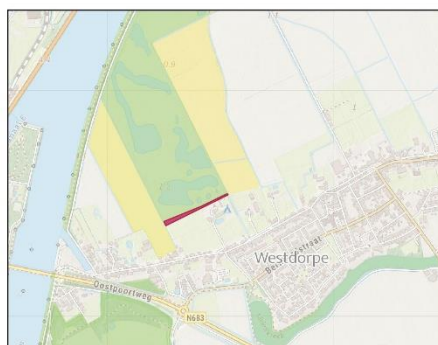
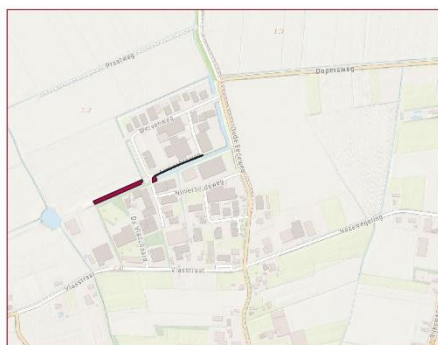
5.1.2d Correcties Zuid-Beveland

Planwijzigingen 2026 Natuurbeheerplan Zeeland



5.1.2e Correcties Zeeuws-Vlaanderen

Planwijzigingen 2026 Natuurbeheerplan Zeeland



Bestaande natuur

Correcties Zeeuws-Vlaanderen:
De Vlaschaard/ Eede,
Linie-west (IJzendijke) en
Passluis (Westdorpe)

Legenda

- Correcties
- Bestaande natuur
- Agrarisch gebied van ecologische betekenis
- Nieuwe natuur

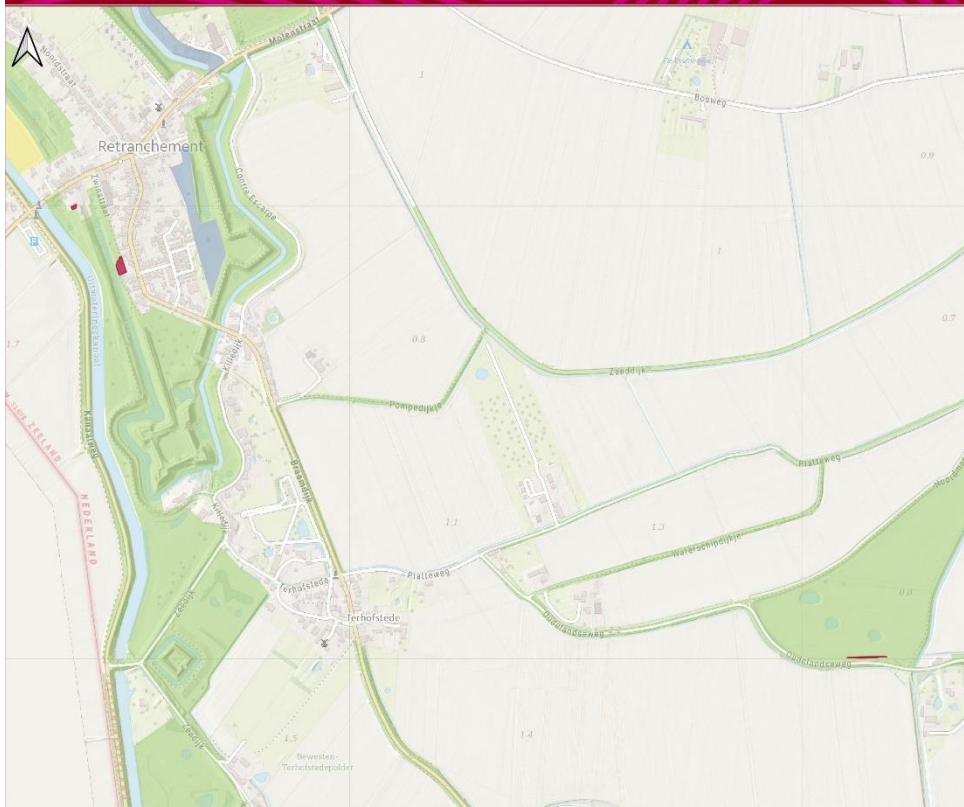


0 0.15 0.3 0.45 km



5.1.2f Correcties Retranchement

Planwijzigingen 2026 Natuurbeheerplan Zeeland



Bestaande natuur

Wijzigingen Retranchement

Legenda

- Correcties
- Bestaande natuur
- Agrarisch gebied van ecologische betekenis
- Nieuwe natuur

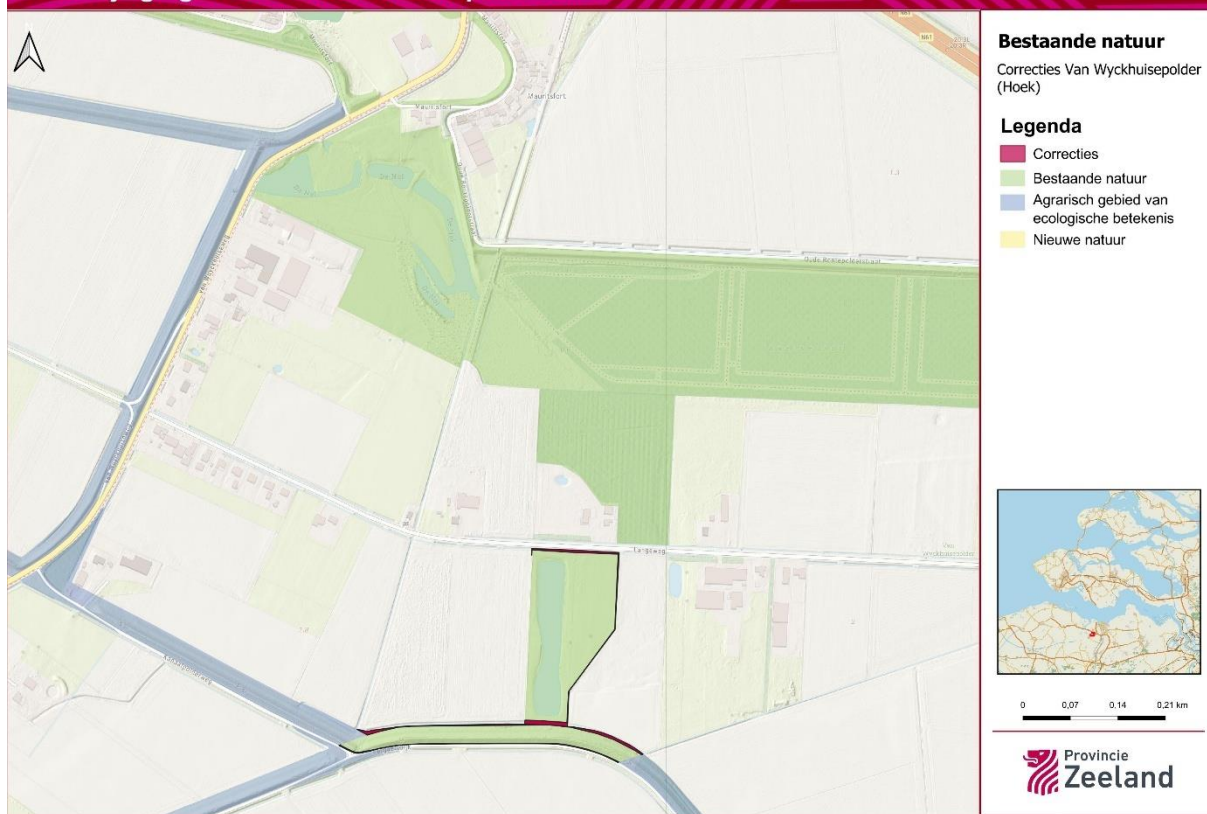


0 0.1 0.2 0.3 km



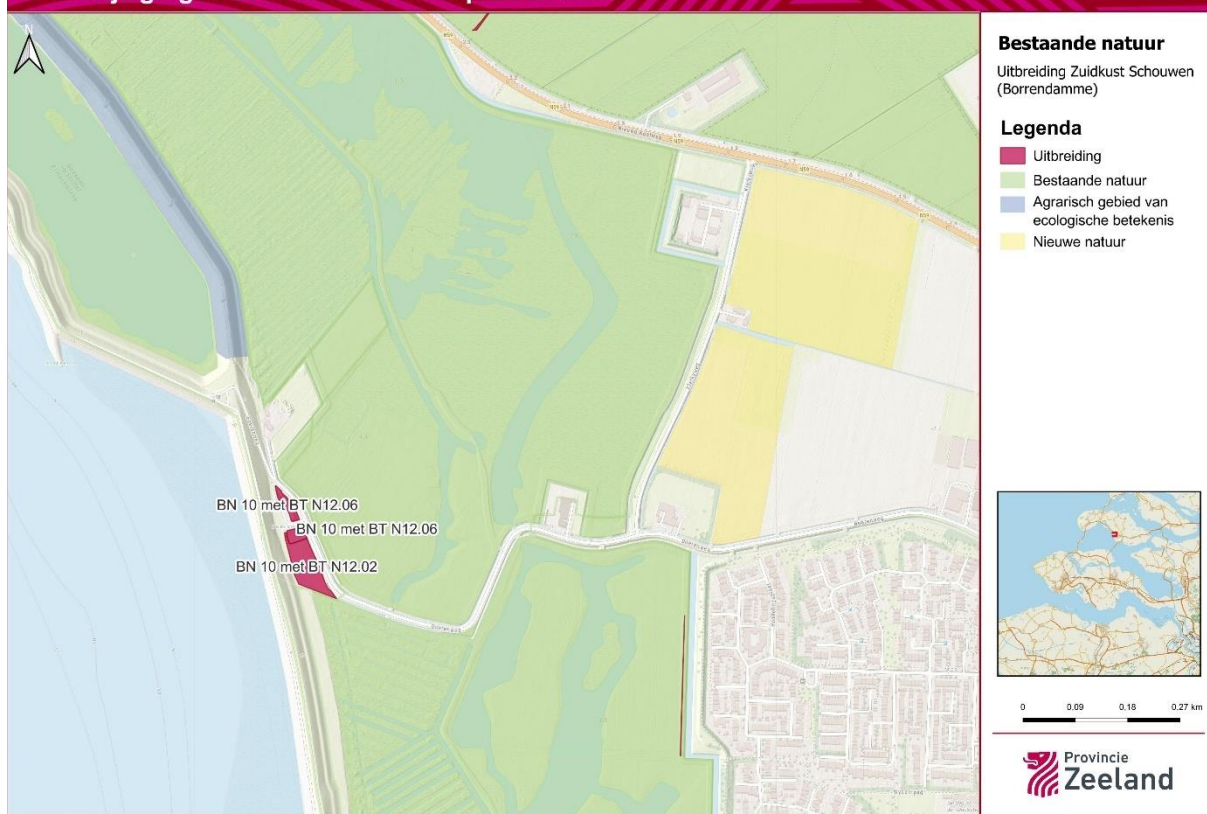
5.1.2g Correcties Van Wyckhuisepolder

Planwijzigingen 2026 Natuurbeheerplan Zeeland



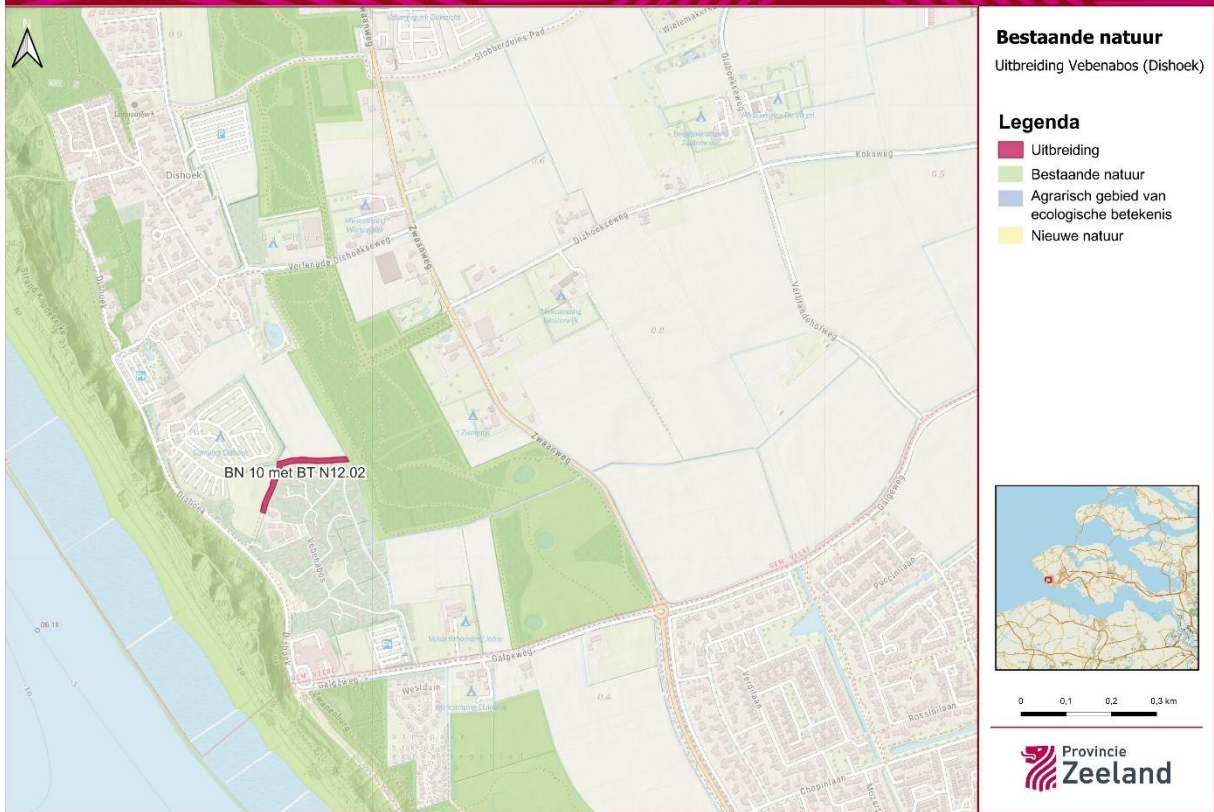
5.1.3a Uitbreiding Zuidkust Schouwen

Planwijzigingen 2026 Natuurbeheerplan Zeeland



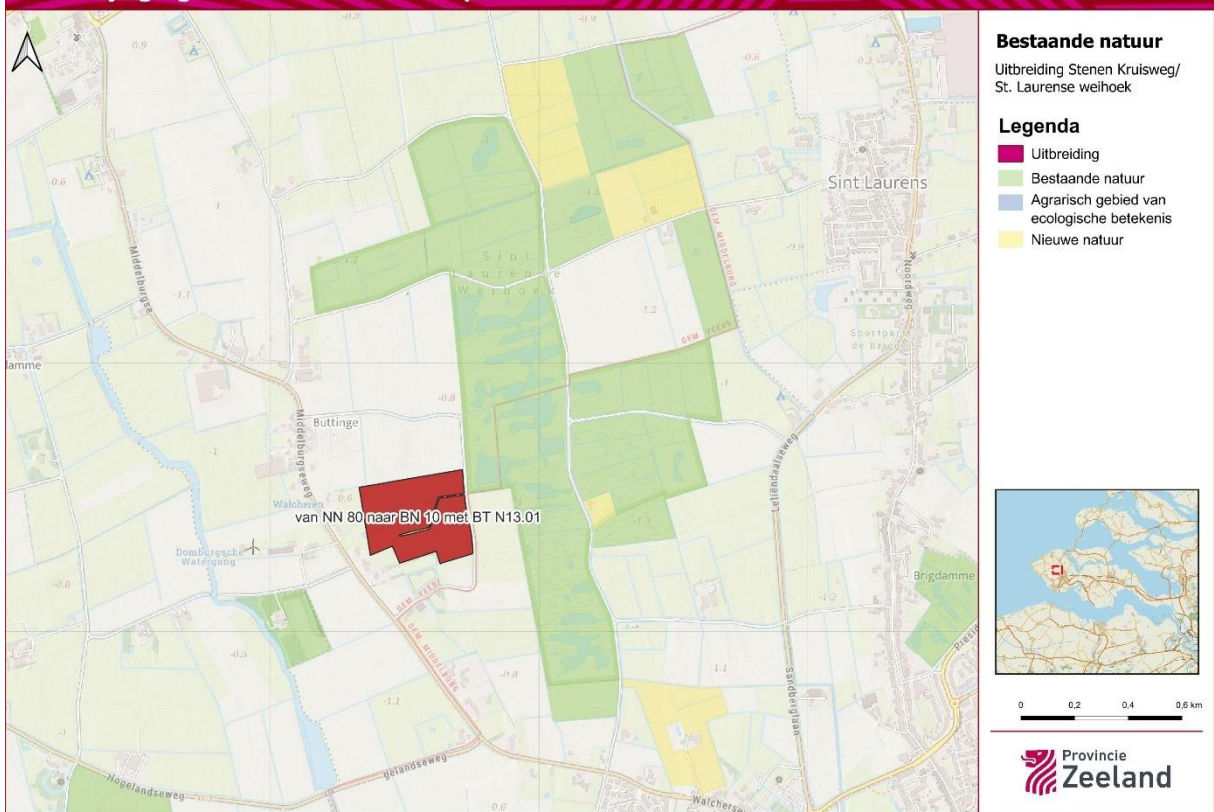
5.1.3b Uitbreiding Vevenabos

Planwijzigingen 2026 Natuurbeheerplan Zeeland



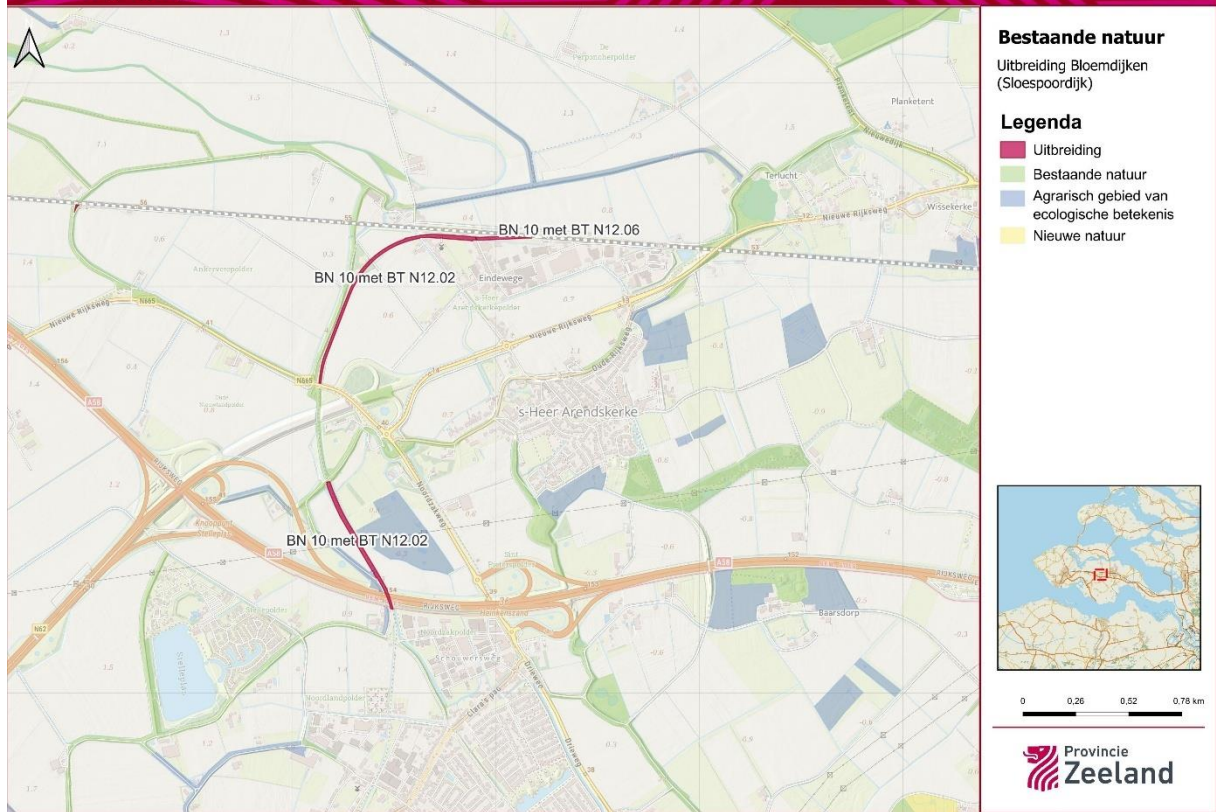
5.1.3c Uitbreiding Stenen Kruisweg/ St. Laurens Weihoek

Planwijzigingen 2026 Natuurbeheerplan Zeeland



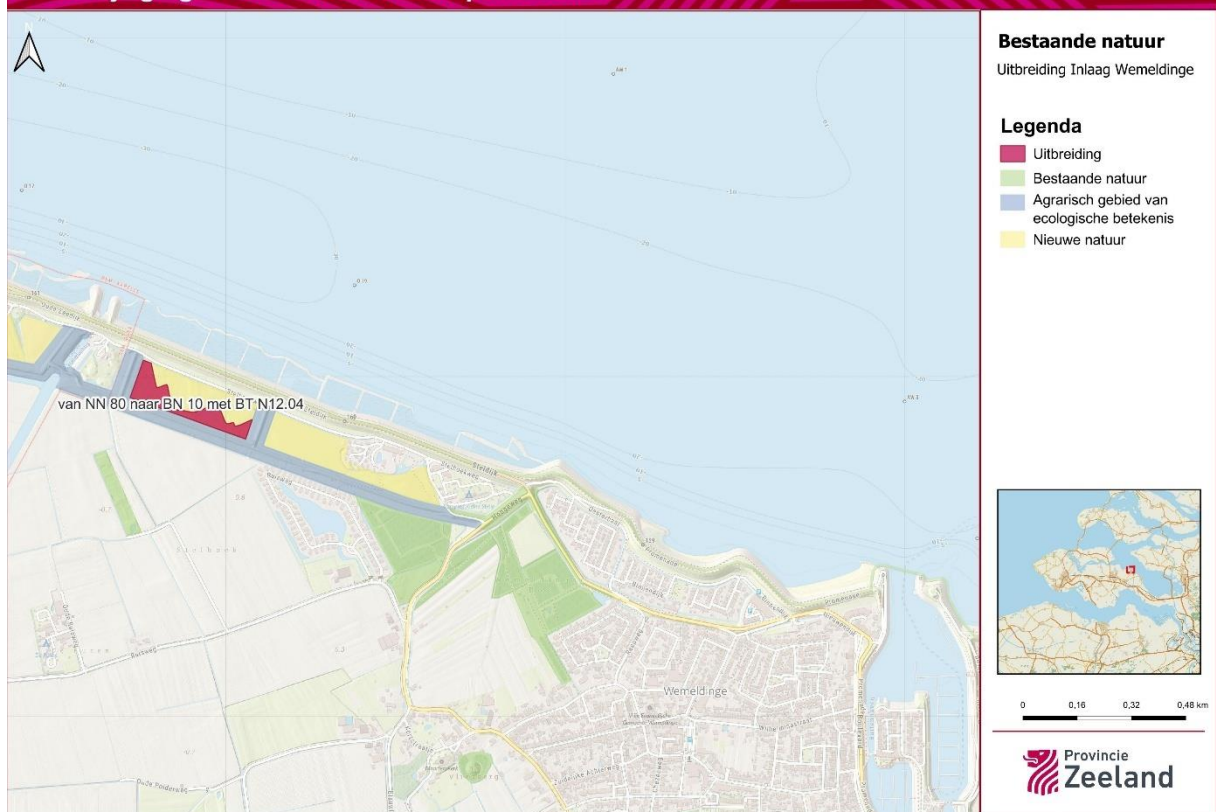
5.1.3d Uitbreiding Sloespoordijk

Planwijzigingen 2026 Natuurbeheerplan Zeeland



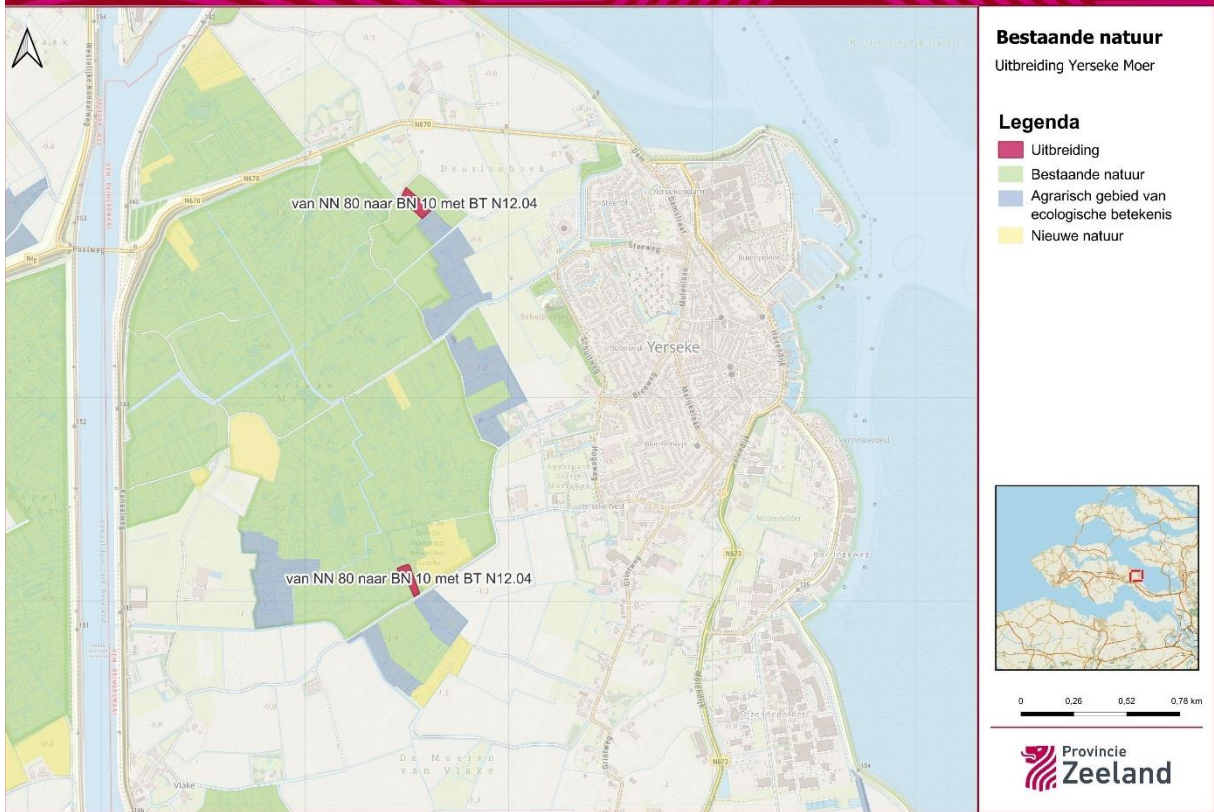
5.1.3e Uitbreiding Inlaag Wemeldinge

Planwijzigingen 2026 Natuurbeheerplan Zeeland



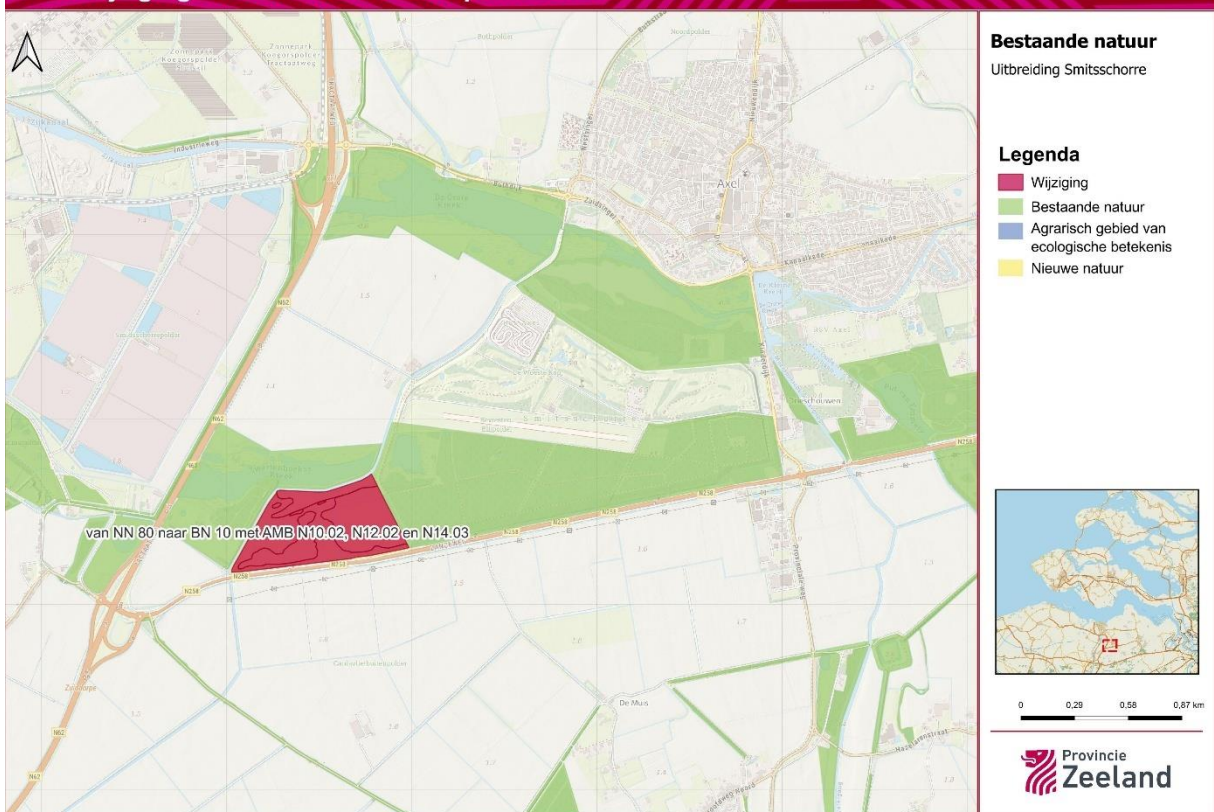
5.1.3f Uitbreiding Yerseke Moer

Planwijzigingen 2026 Natuurbeheerplan Zeeland

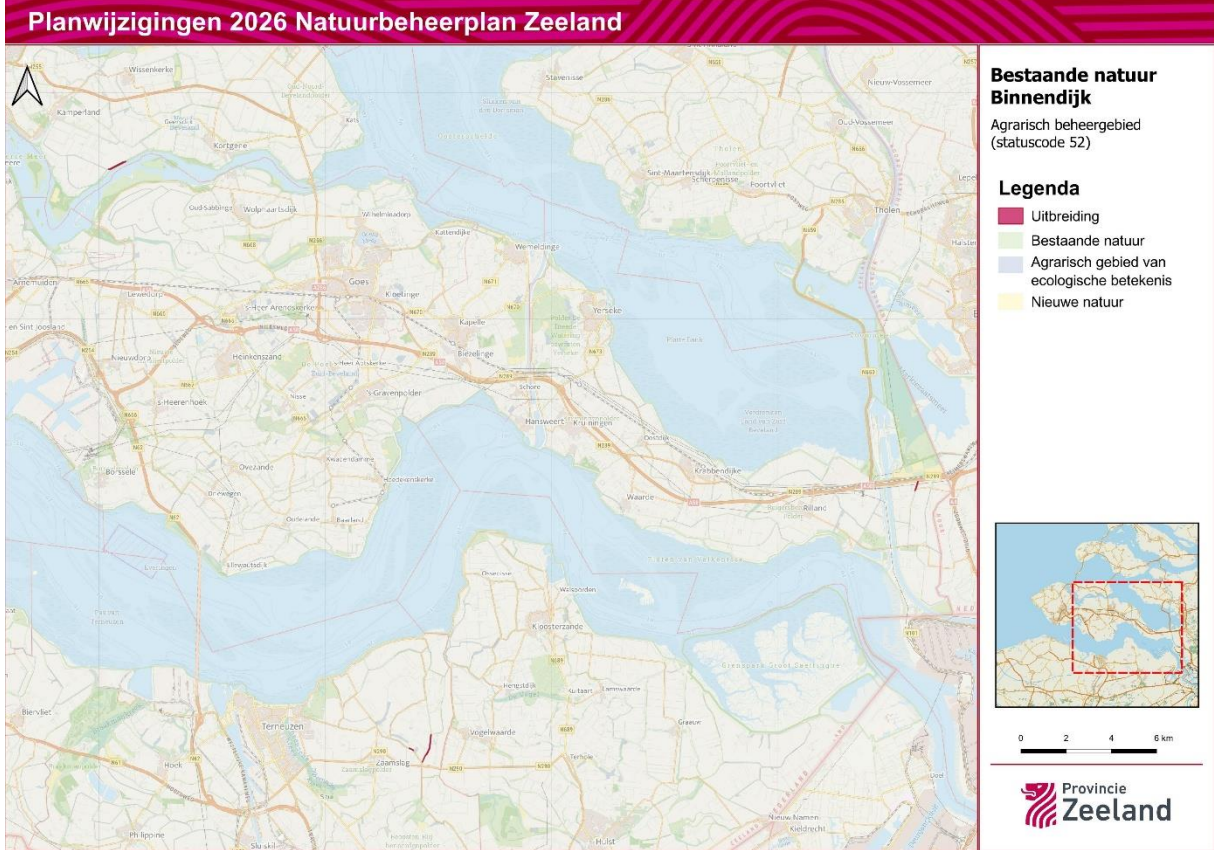


5.1.3g Uitbreiding Smitsschorre

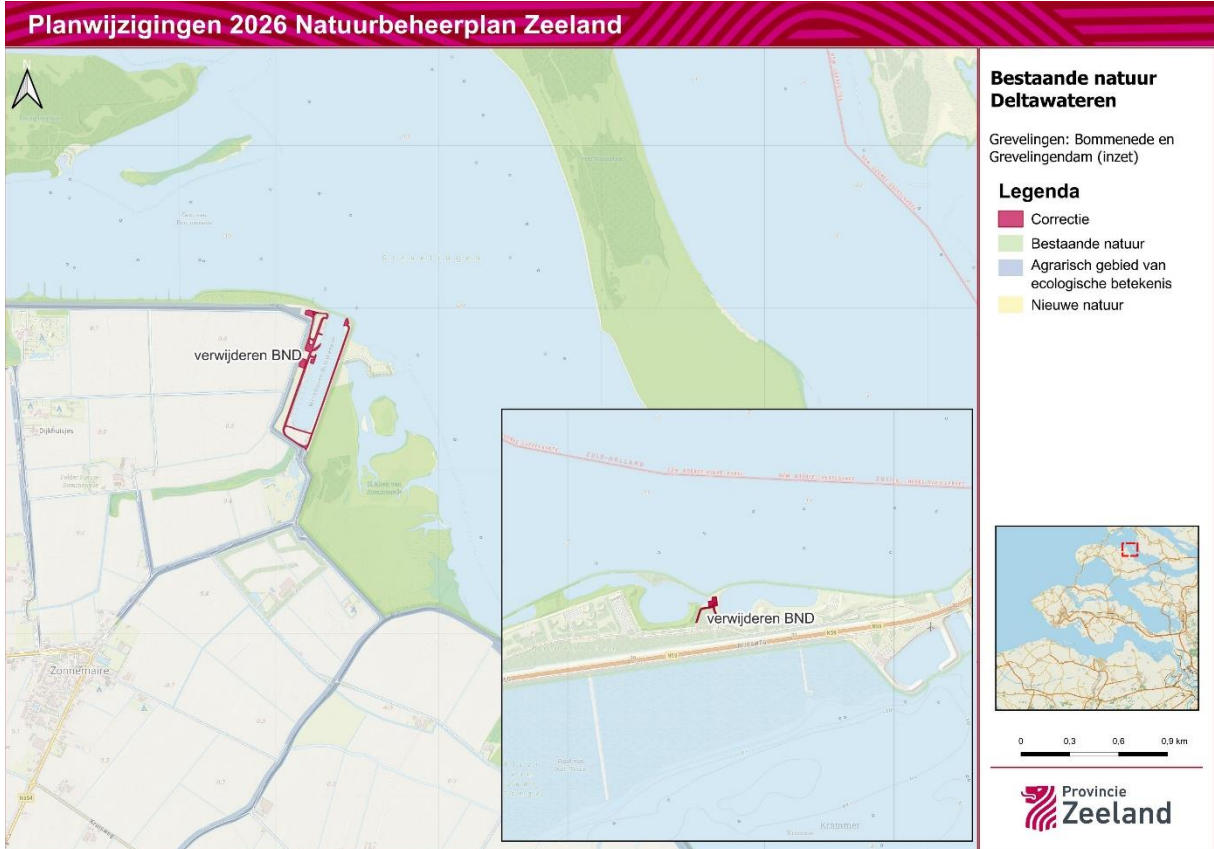
Planwijzigingen 2026 Natuurbeheerplan Zeeland



5.1.4 Wijziging Bestaande natuur - binnendijk (agrarisch beheergebied)

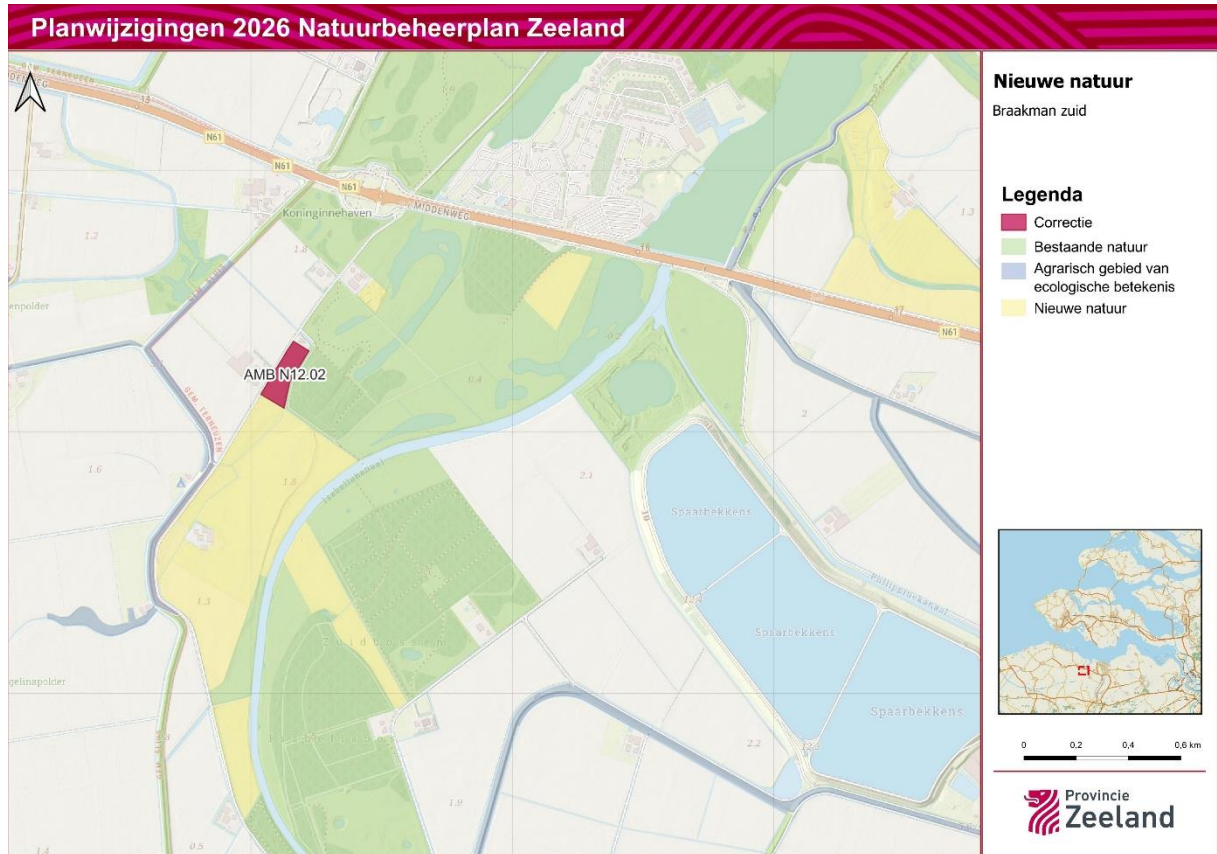


5.1.5 Correcties Bestaande natuur Deltawateren

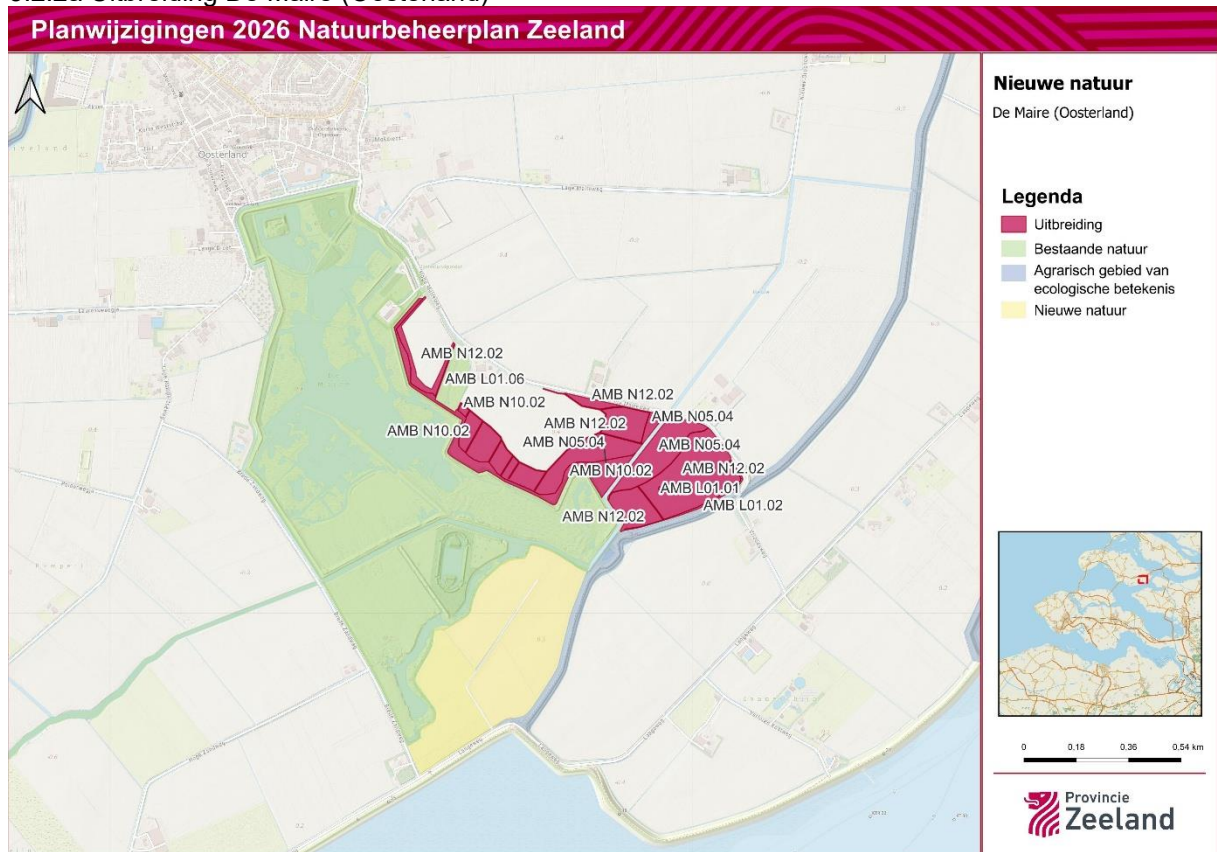


5.2. Wijzigingen Nieuwe natuur

5.2.1 Correctie Braakman zuid

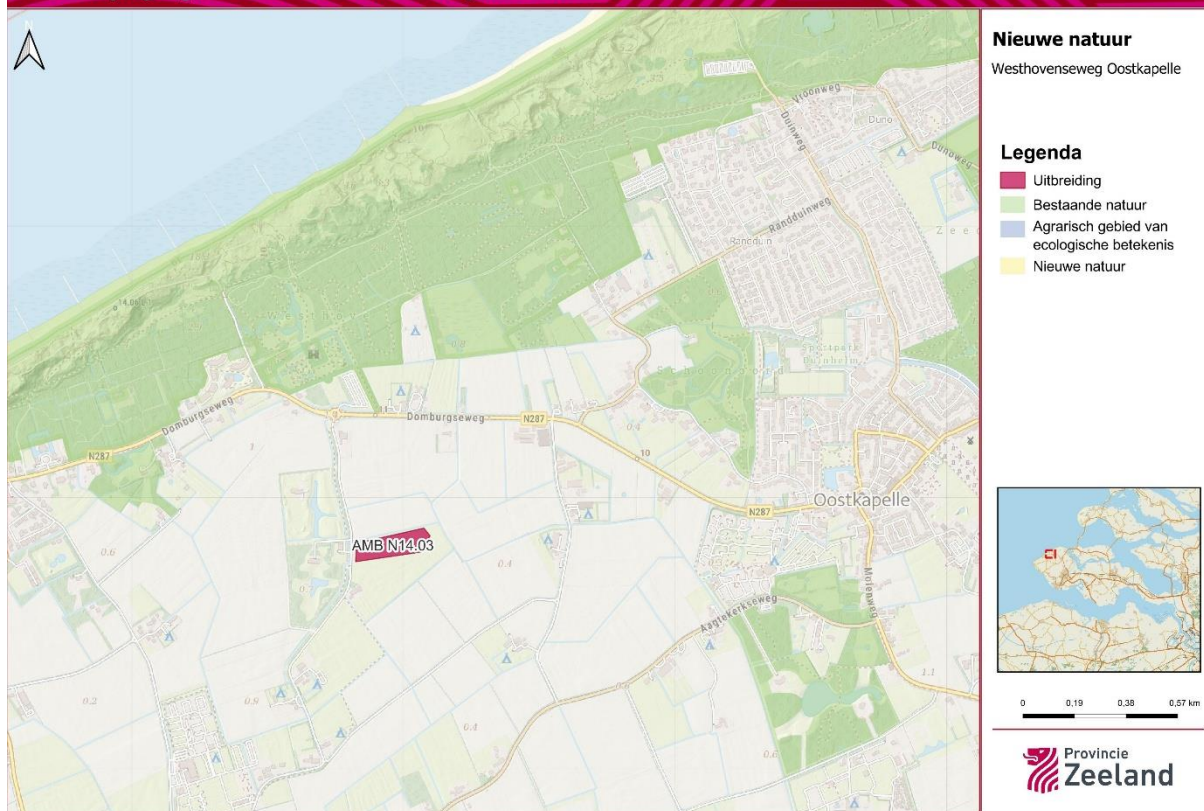


5.2.2a Uitbreiding De Maire (Oosterland)



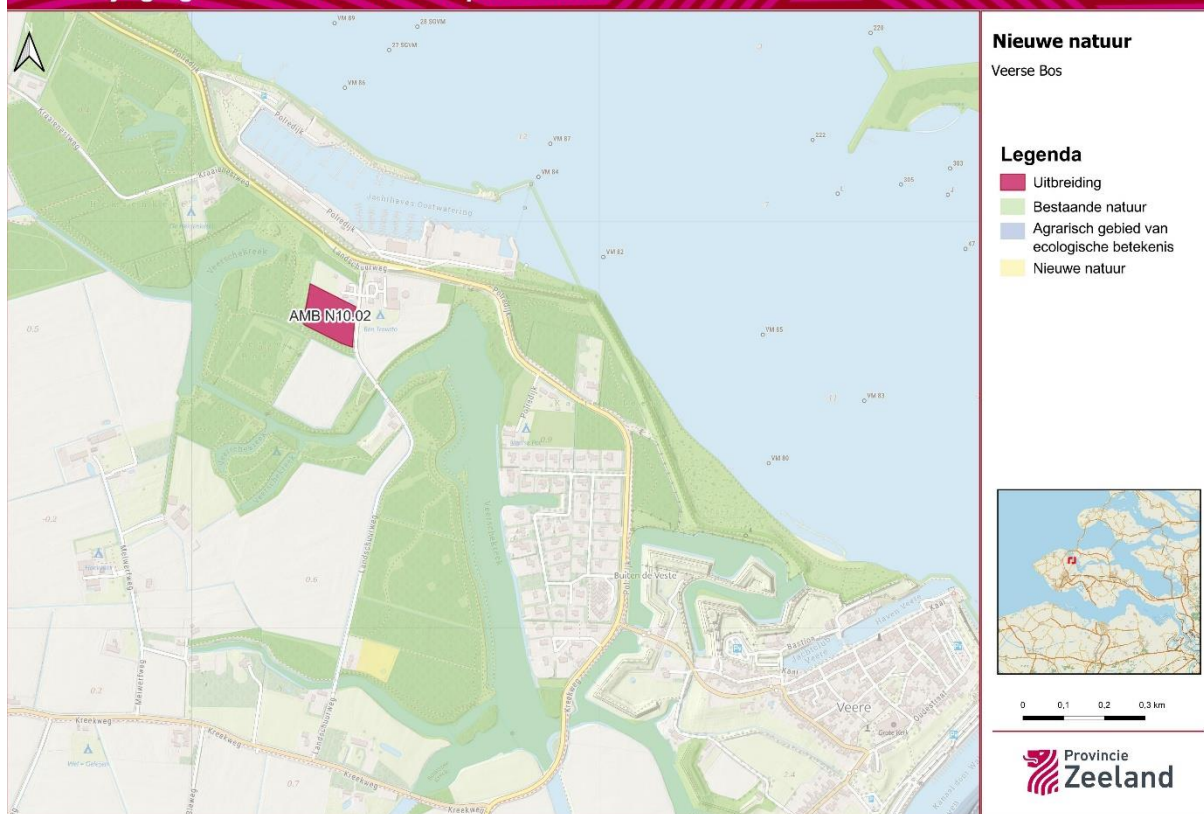
5.2.2b Uitbreiding Westhovenseweg Oostkapelle

Planwijzigingen 2026 Natuurbeheerplan Zeeland



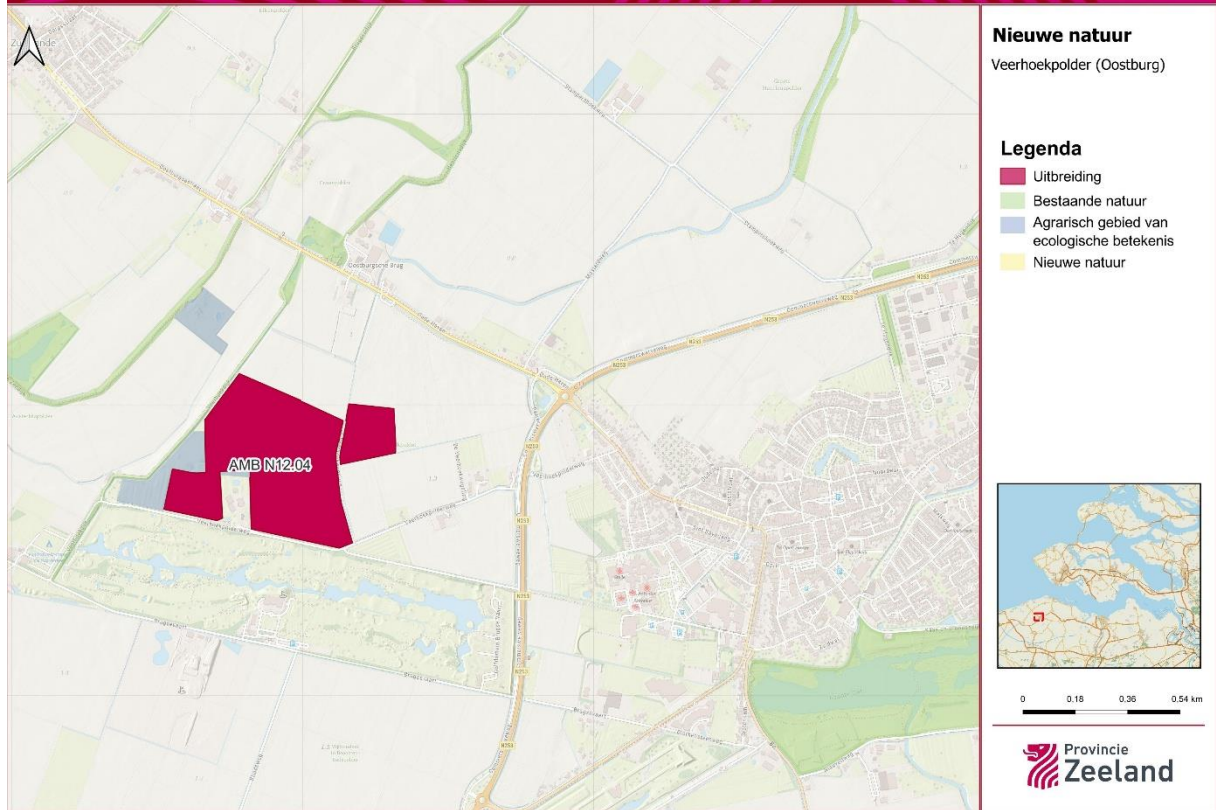
5.2.2c Uitbreiding Veerse Bos

Planwijzigingen 2026 Natuurbeheerplan Zeeland



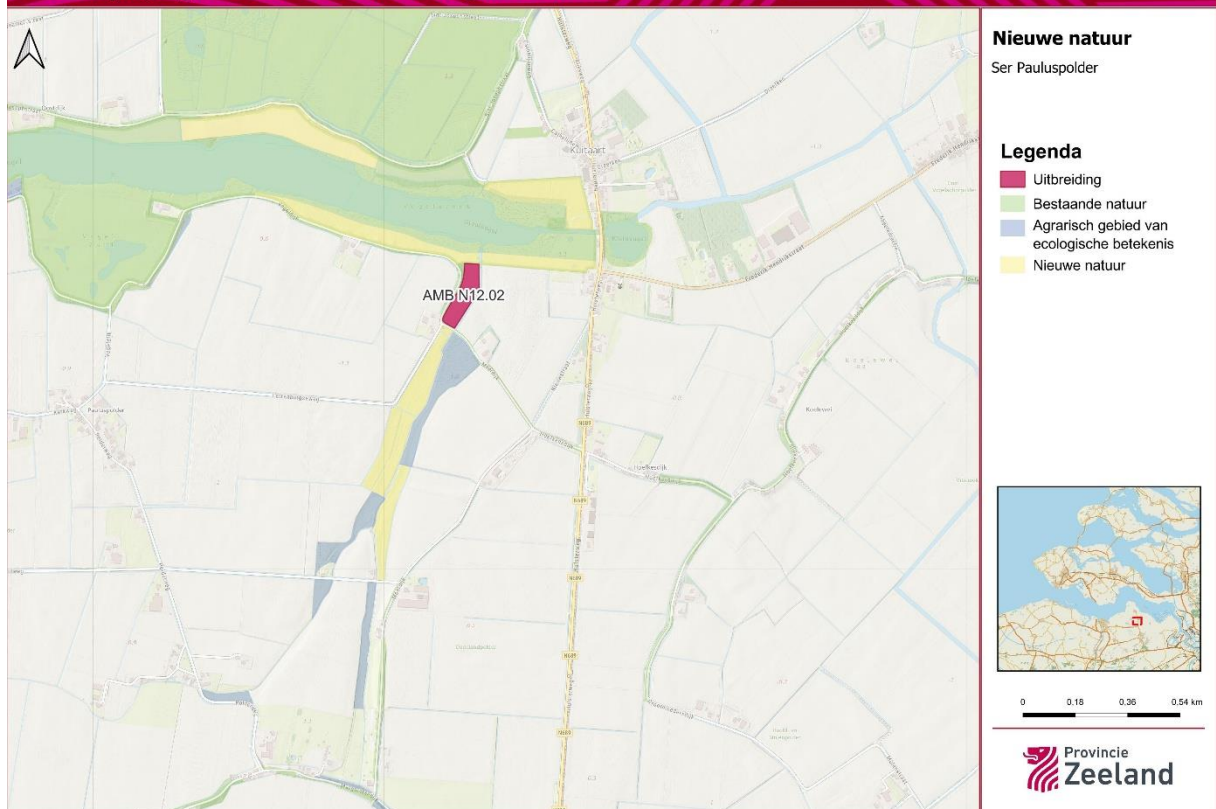
5.2.2d Uitbreiding Veerhoekpolder Oostburg

Planwijzigingen 2026 Natuurbeheerplan Zeeland

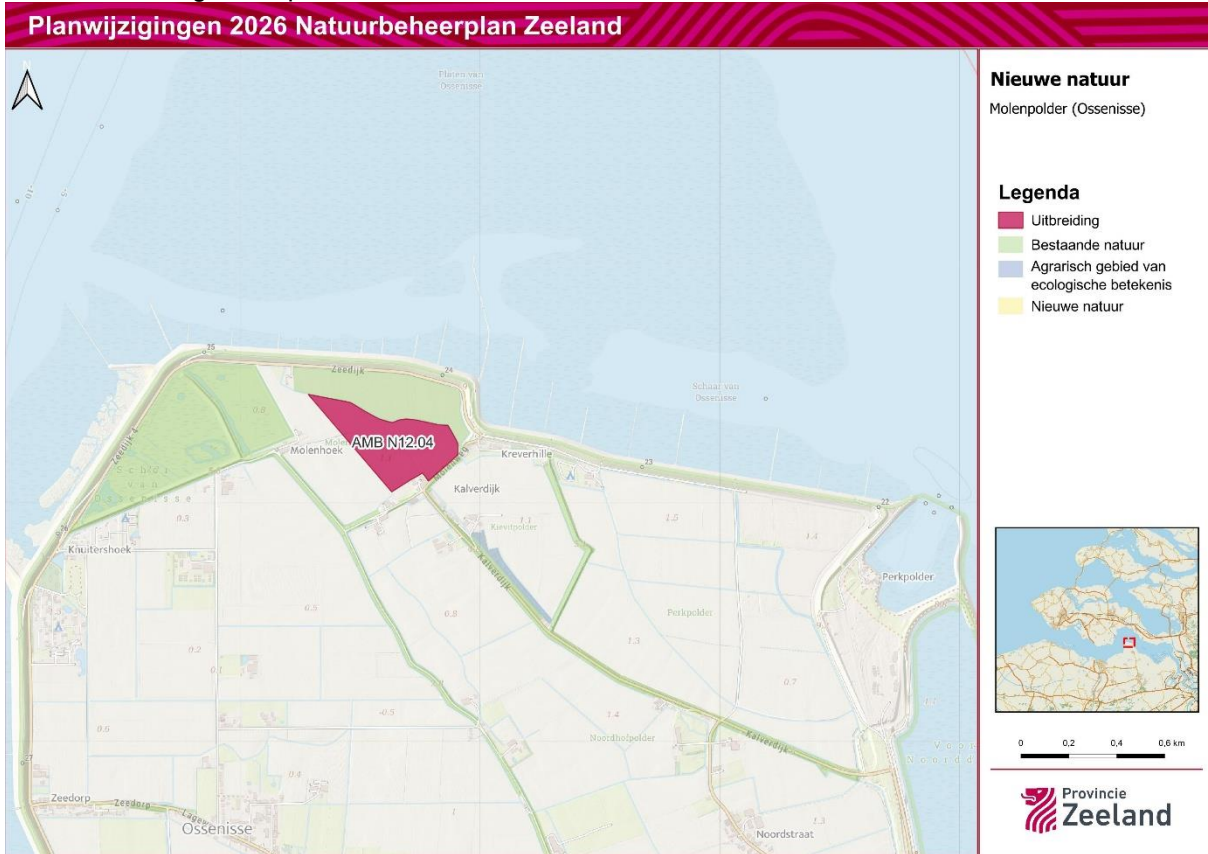


5.2.2e Uitbreiding Ser Pauluspolder

Planwijzigingen 2026 Natuurbeheerplan Zeeland

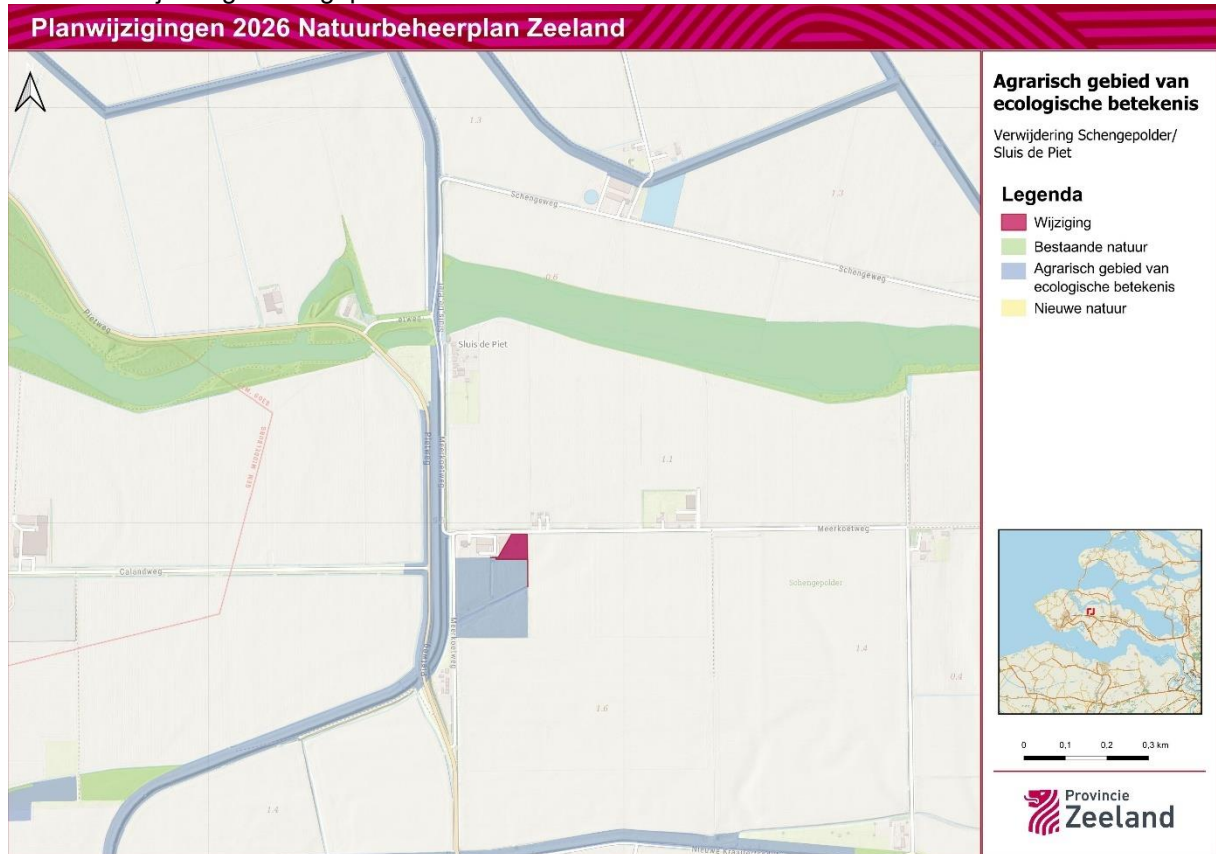


5.2.2f Uitbreiding Molenpolder

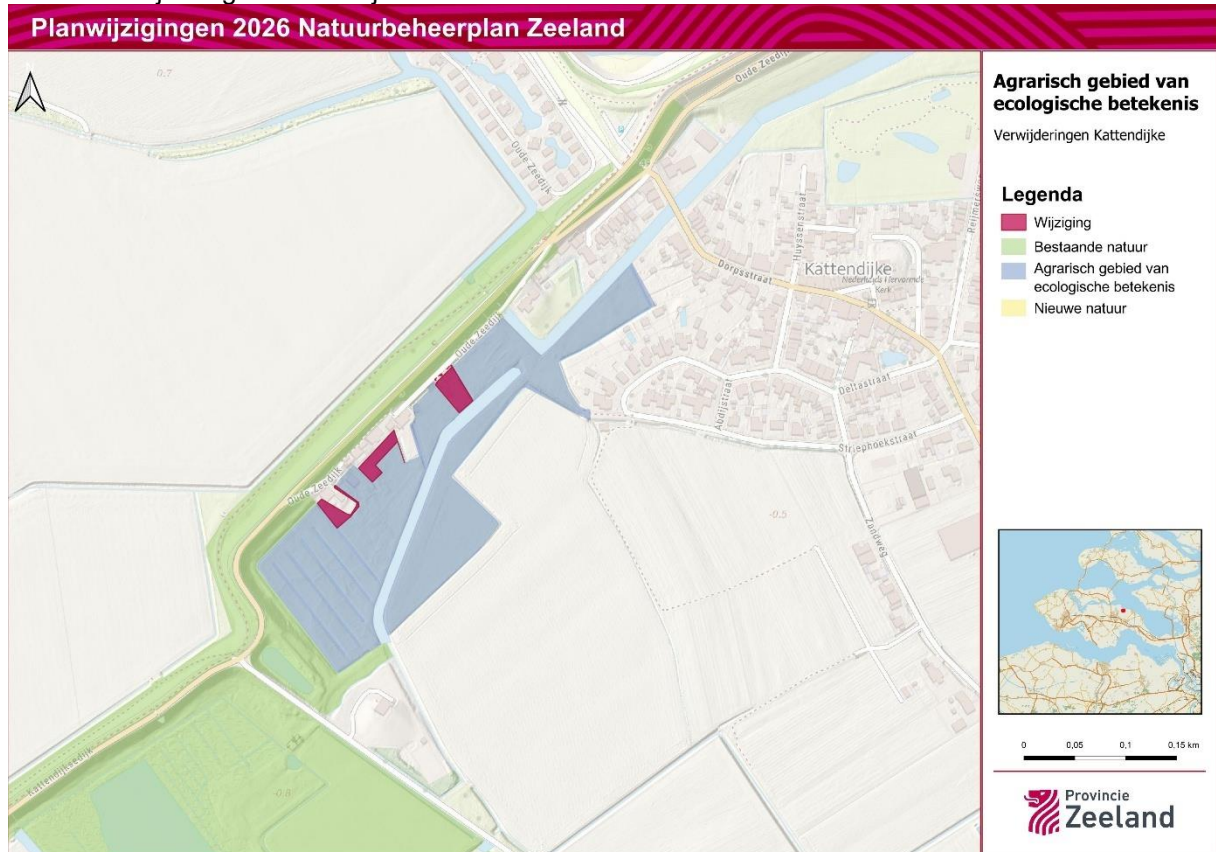


5.3. Wijzigingen Agrarisch gebied van ecologische betekenis

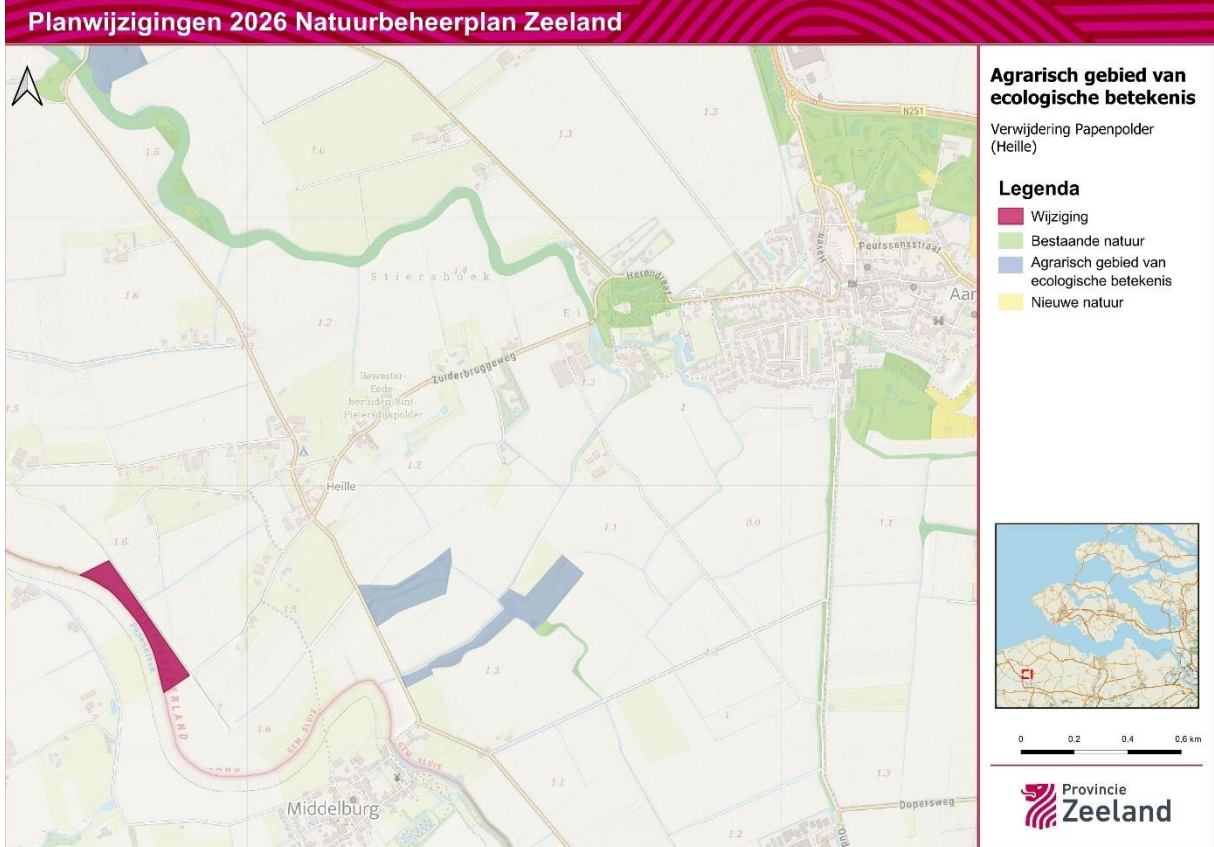
5.3.1a Verwijdering Schengepolder



5.3.1b Verwijderingen Kattendijke



5.3.1c Verwijdering Papenpolder (Helle)

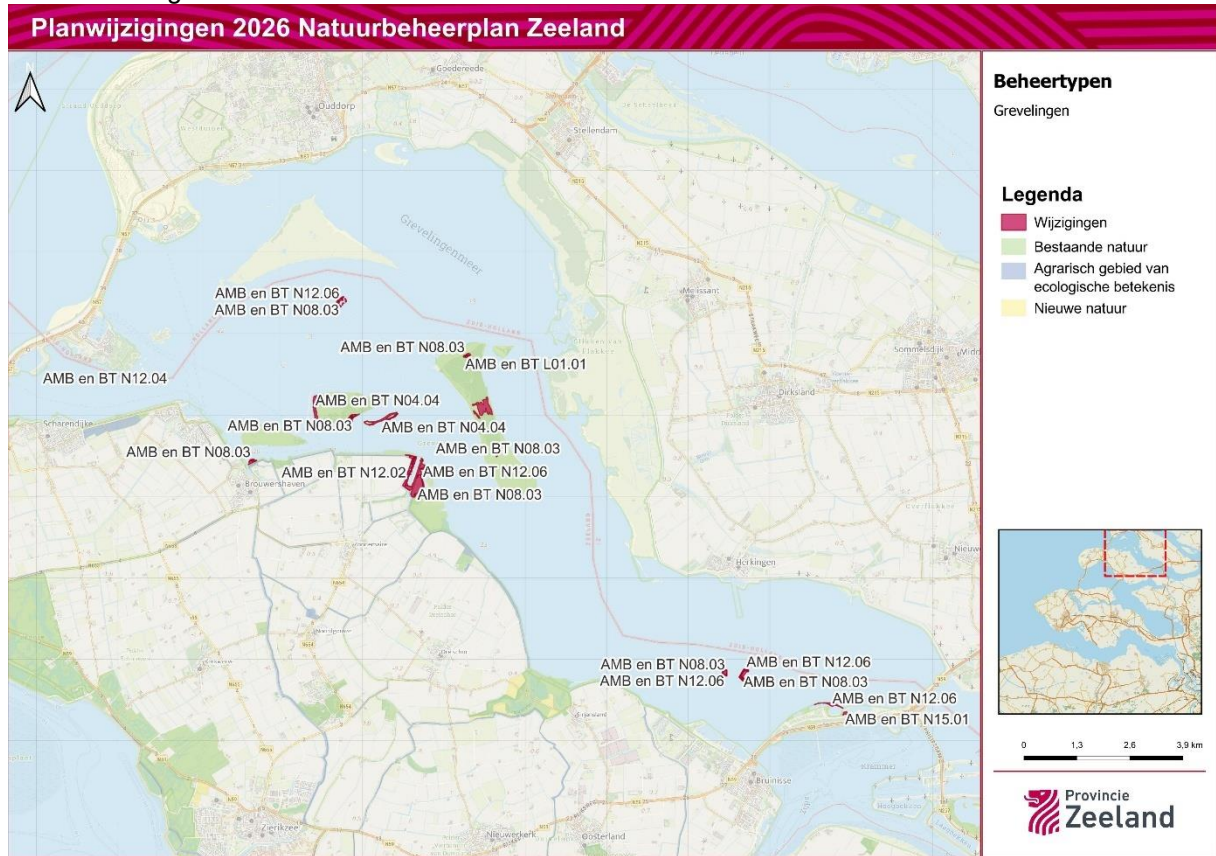


5.4. Wijzigingen overige gebiedscategorieën

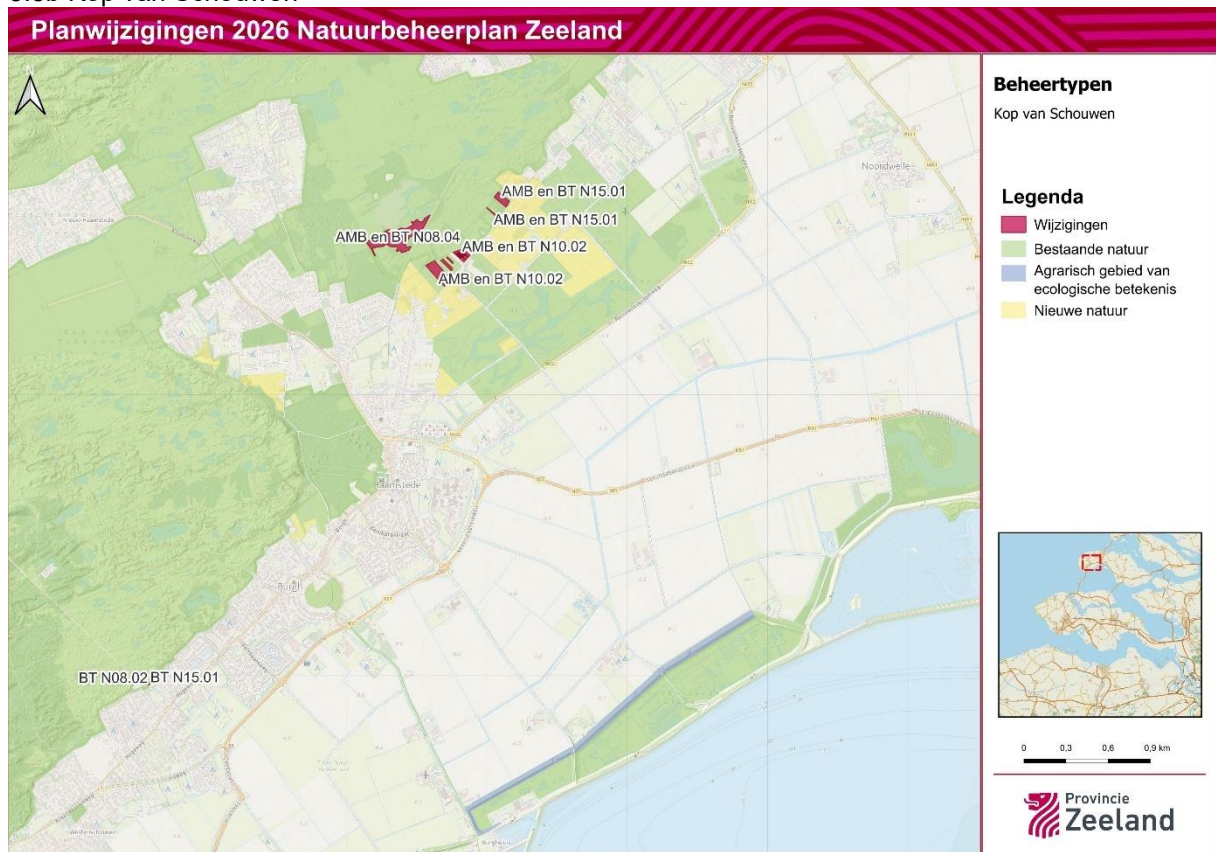
Geen wijzigingen

5.5. Wijzigingen Beheertypen

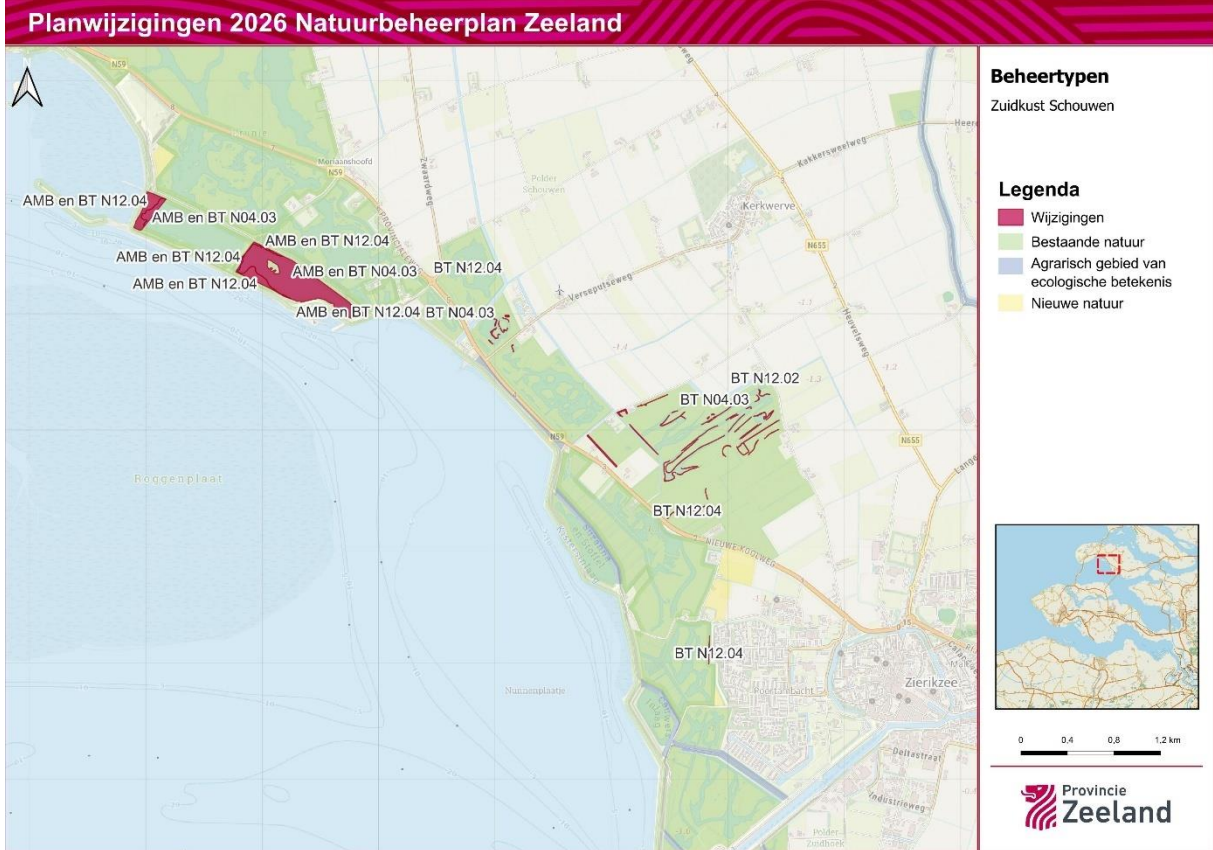
5.5a Grevelingen



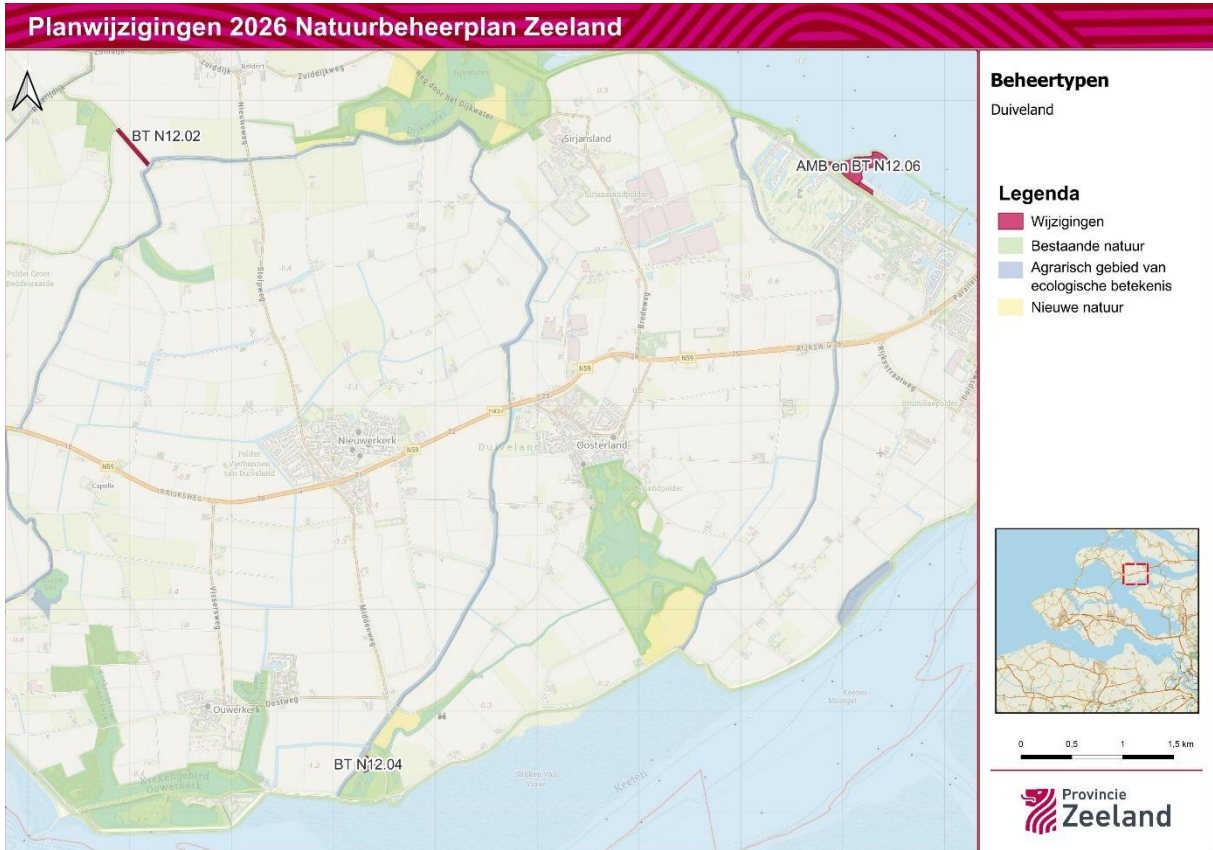
5.5b Kop van Schouwen



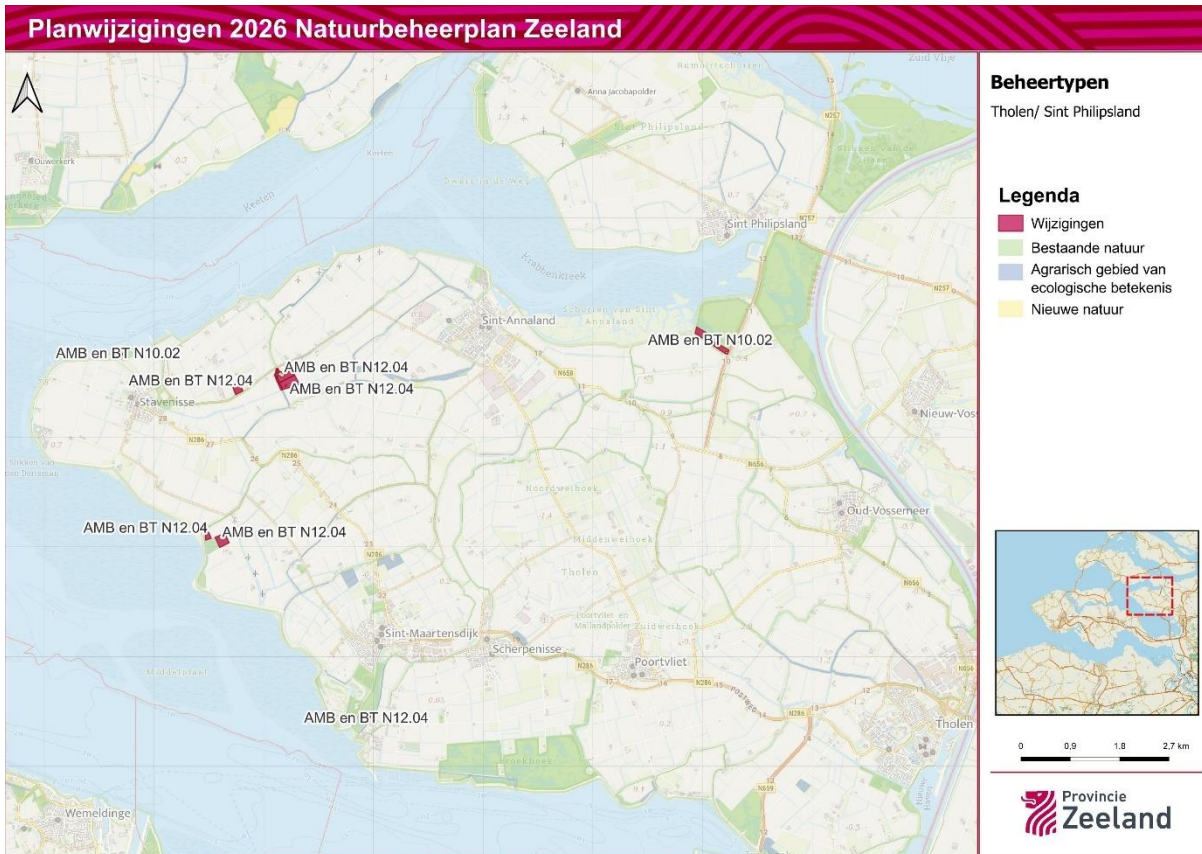
5.5c Zuidkust Schouwen en Weevers- en Flauwersinlaag



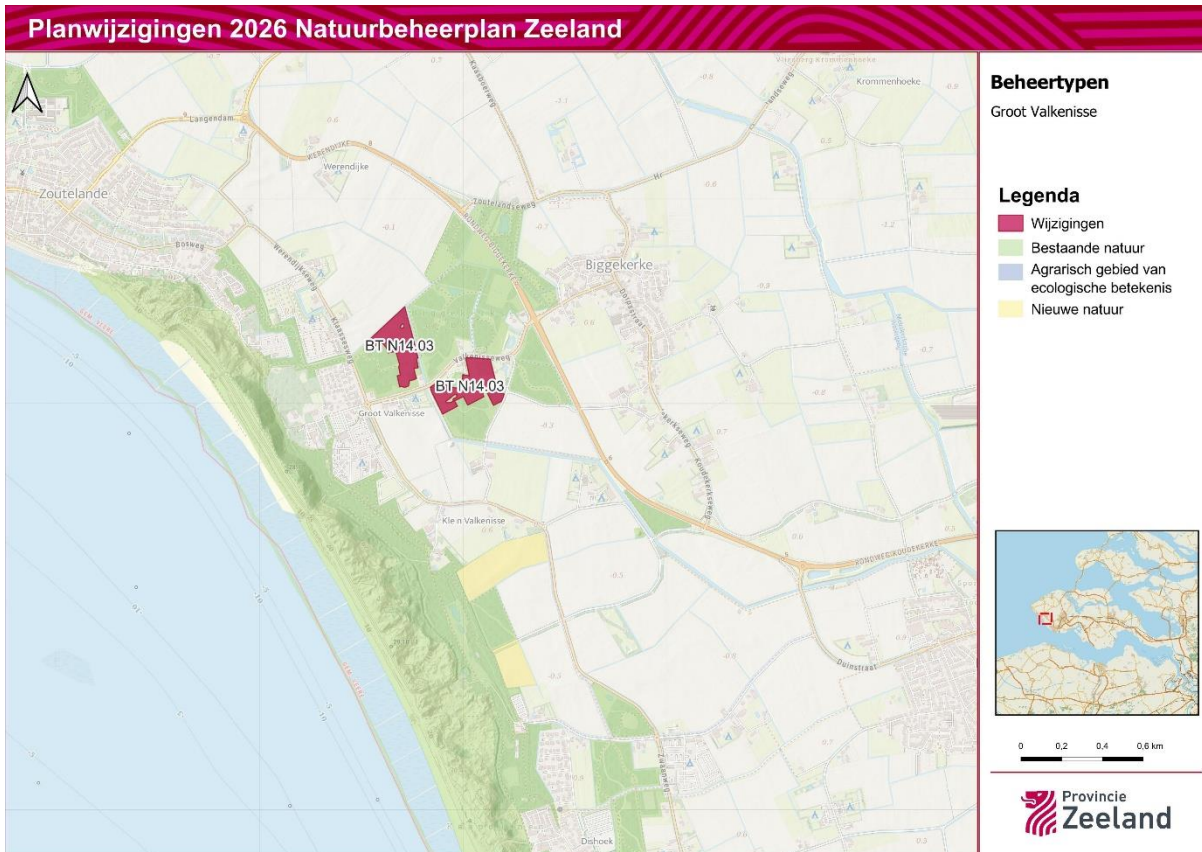
5.5d Duiveland



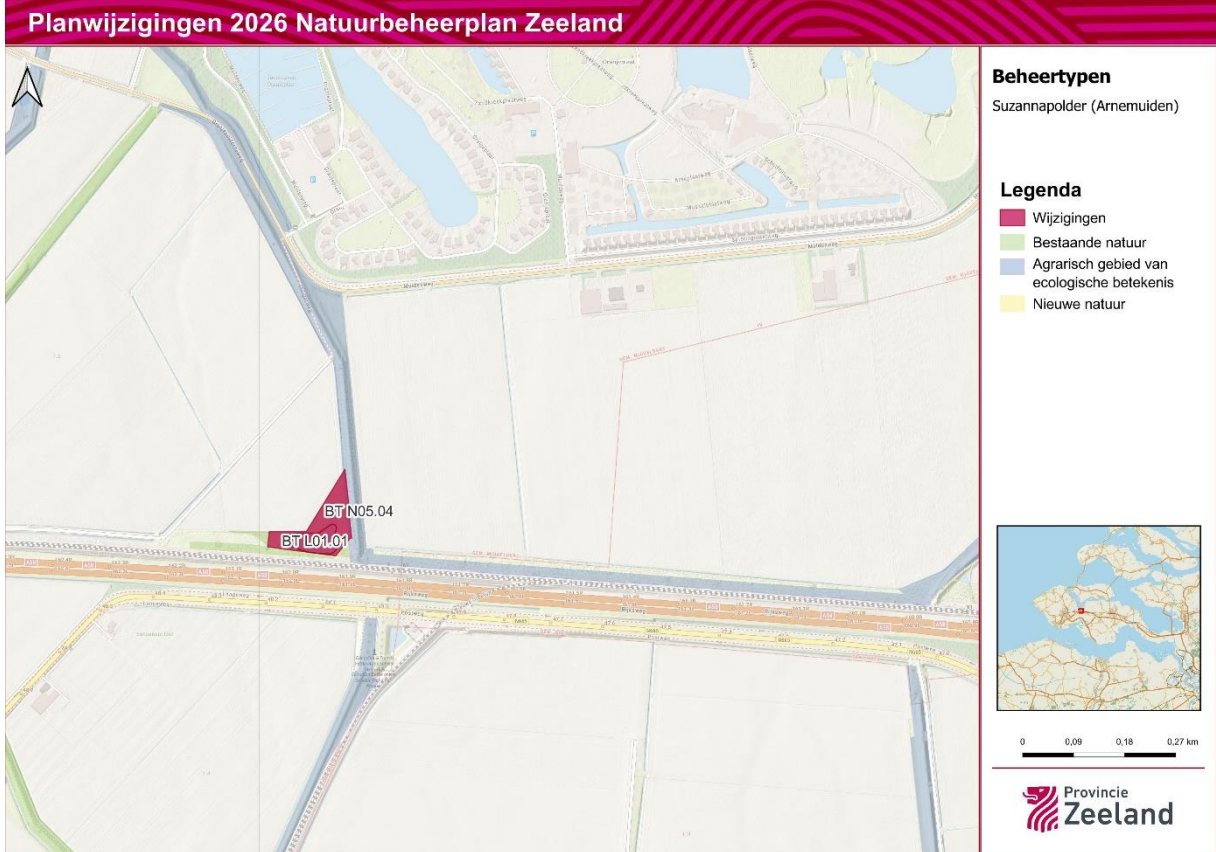
5.5e Tholen



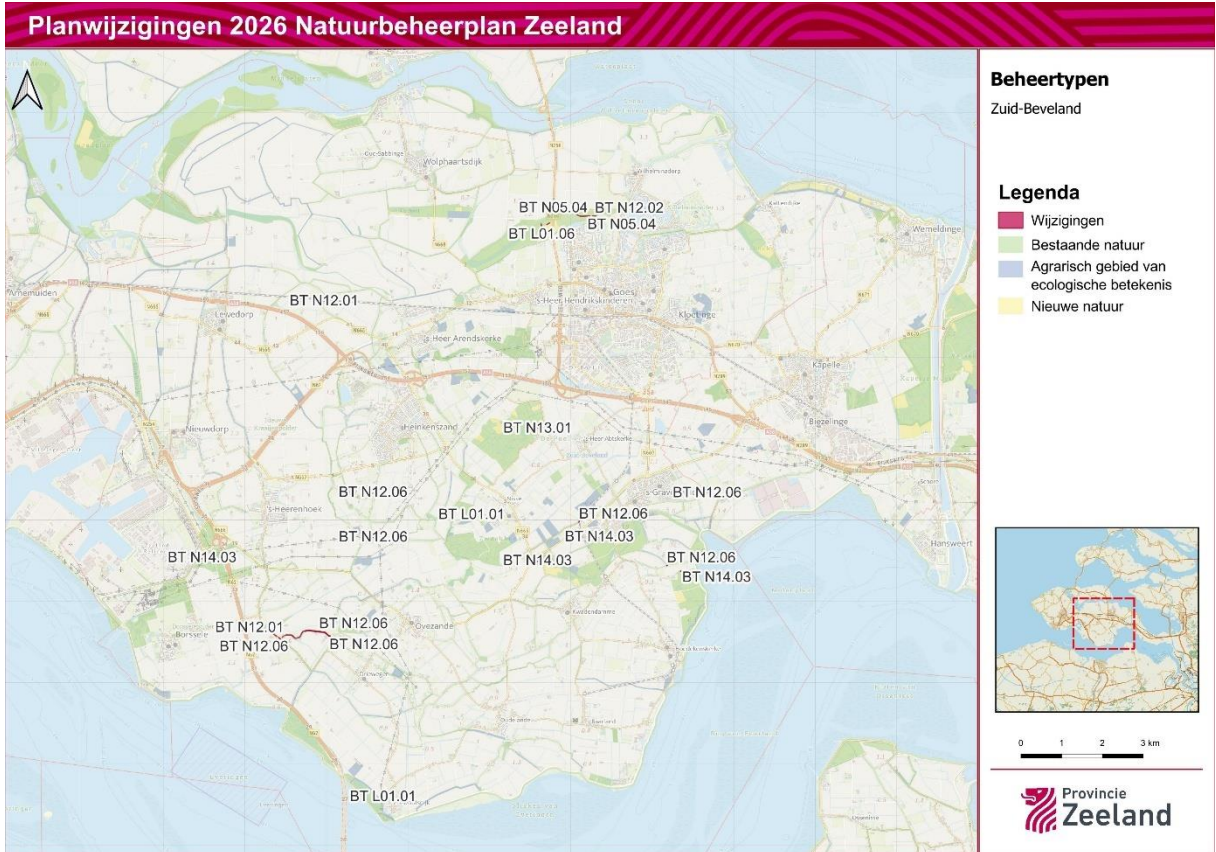
5.5f Groot Valkenisse



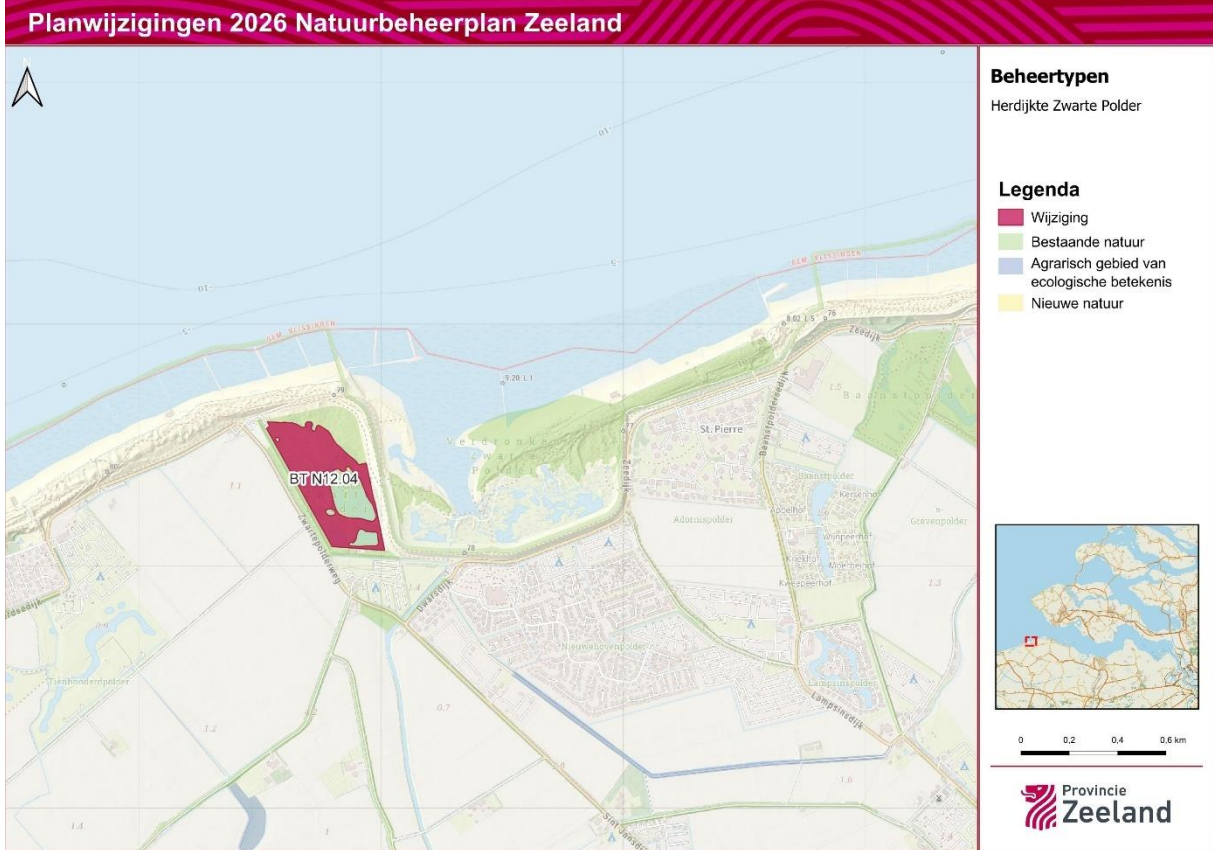
5.5g Suzannapolder (Arnemuiden)



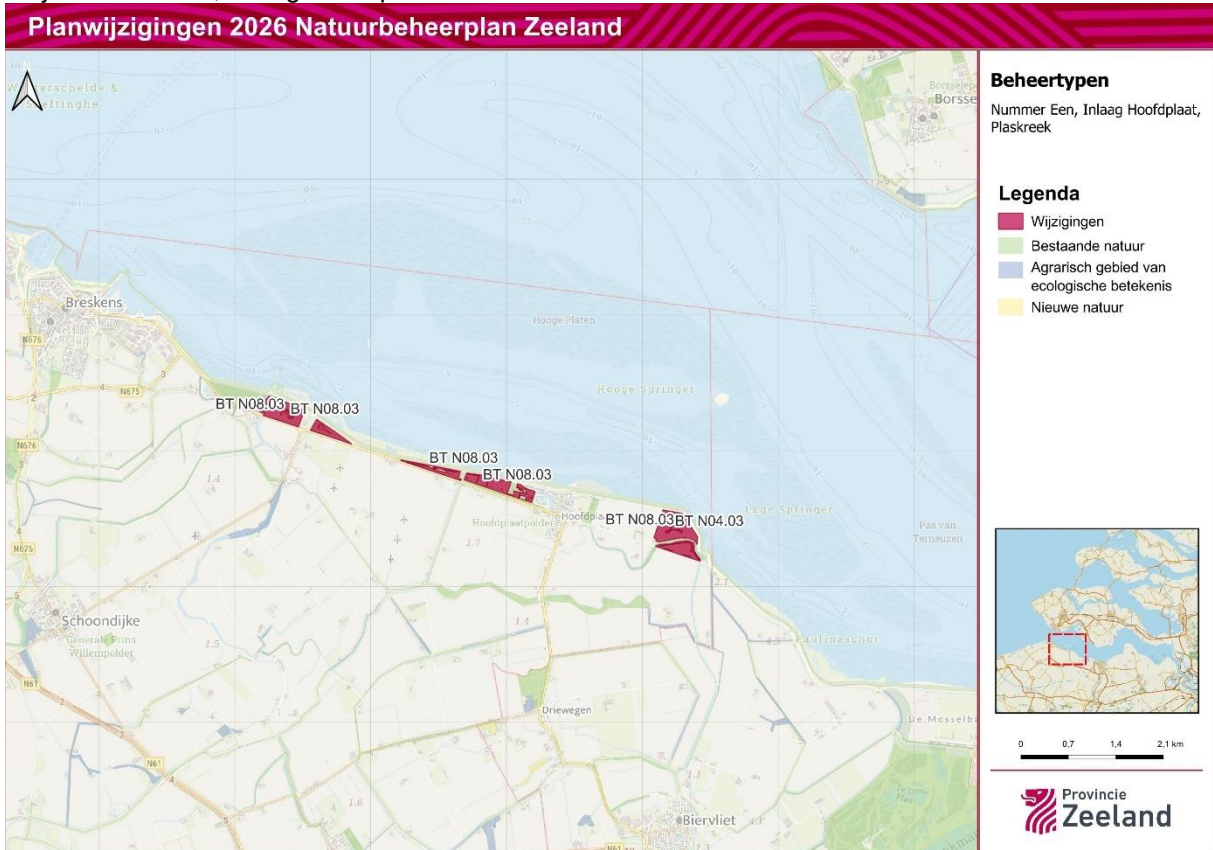
5.5h Zuid-Beveland



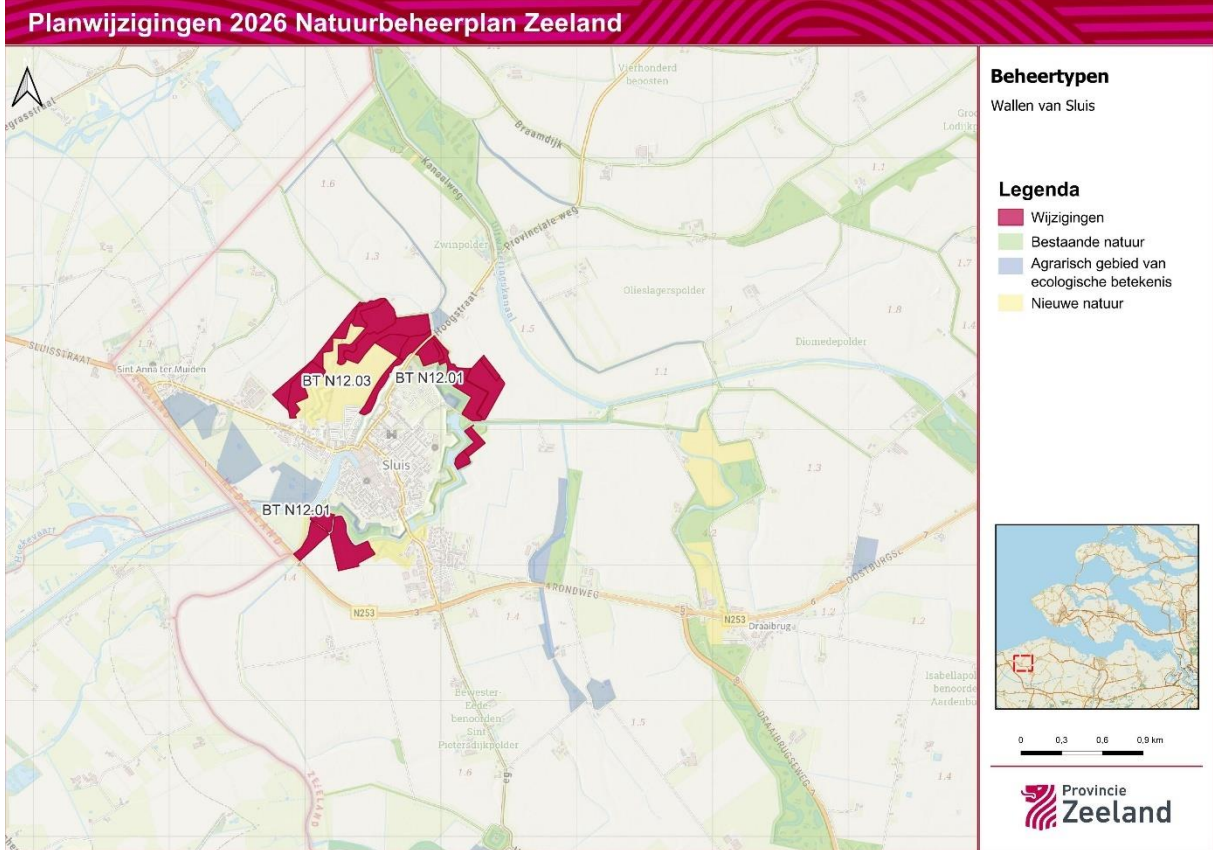
5.5i Herdijkte Zwarte Polder



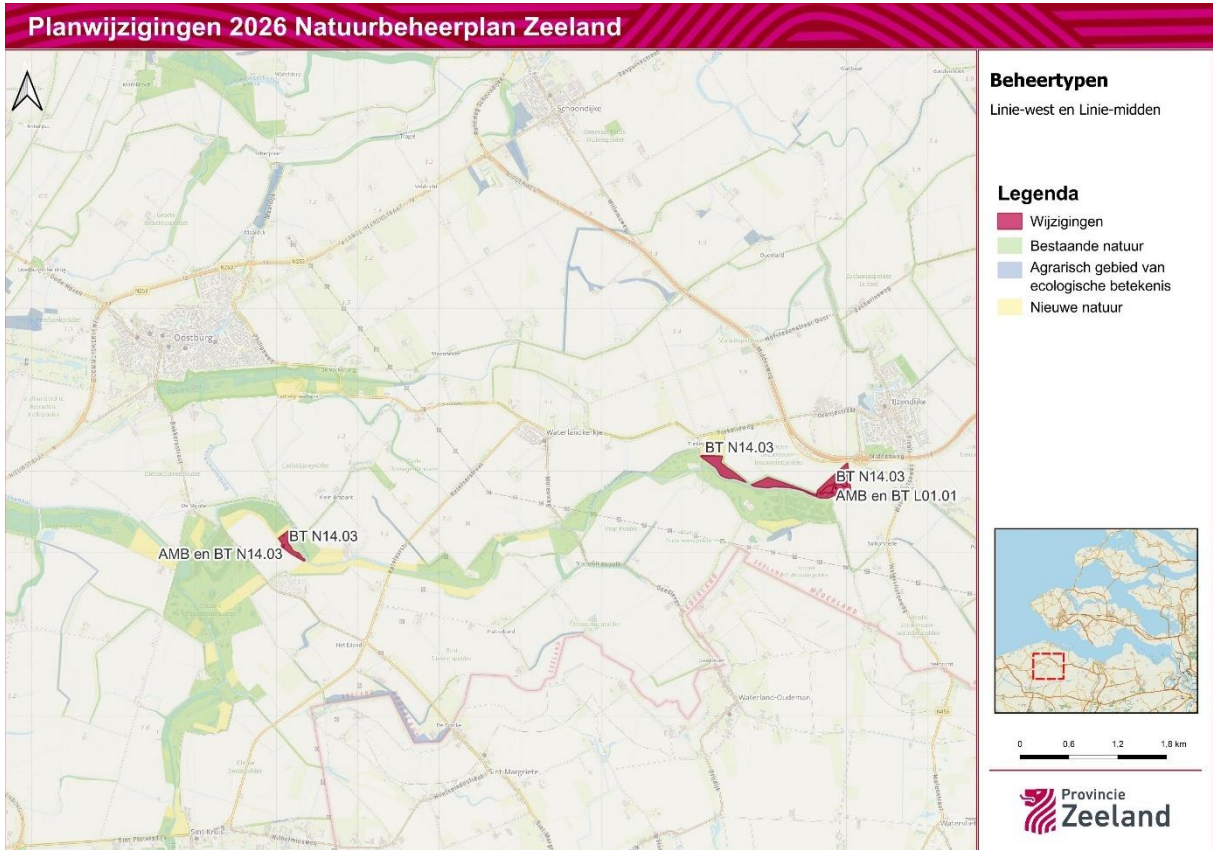
5.5j Nummer Een, Inlaag Hoofdplaat en Plaskreek



5.5k Wallen van Sluis

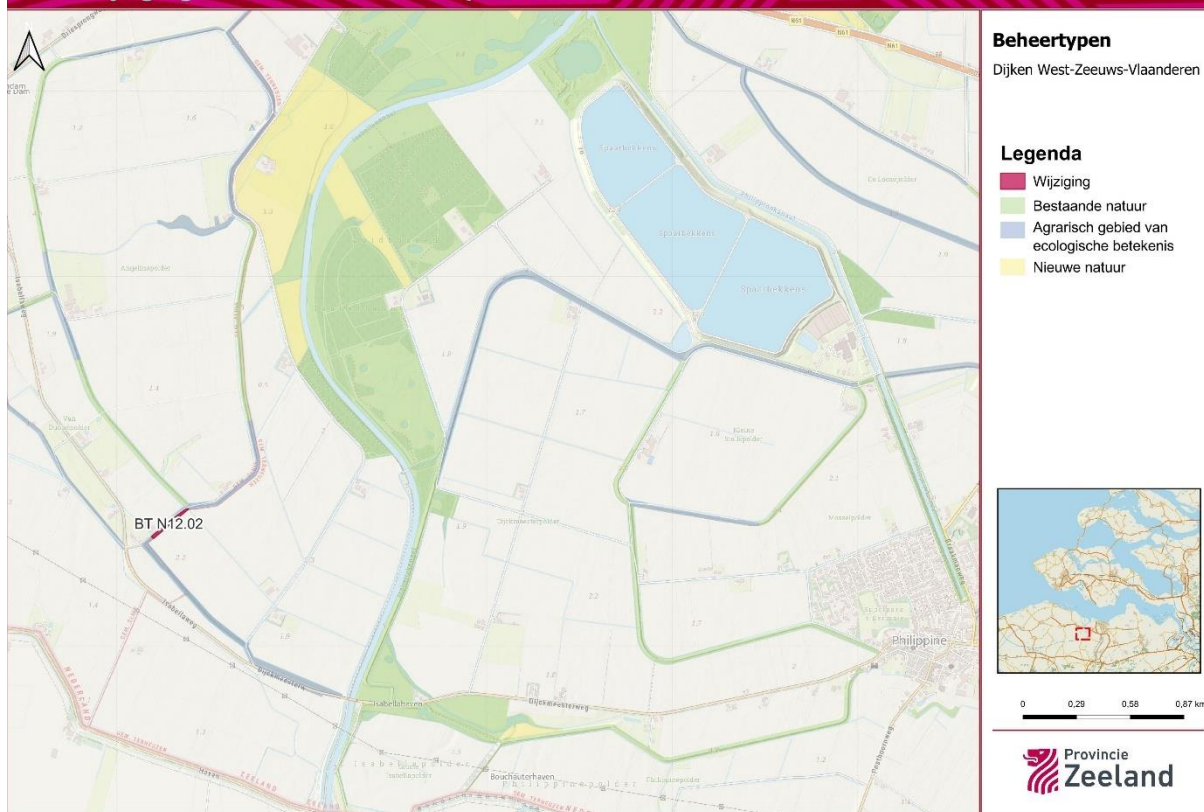


5.5l Linie-west en Linie-midden



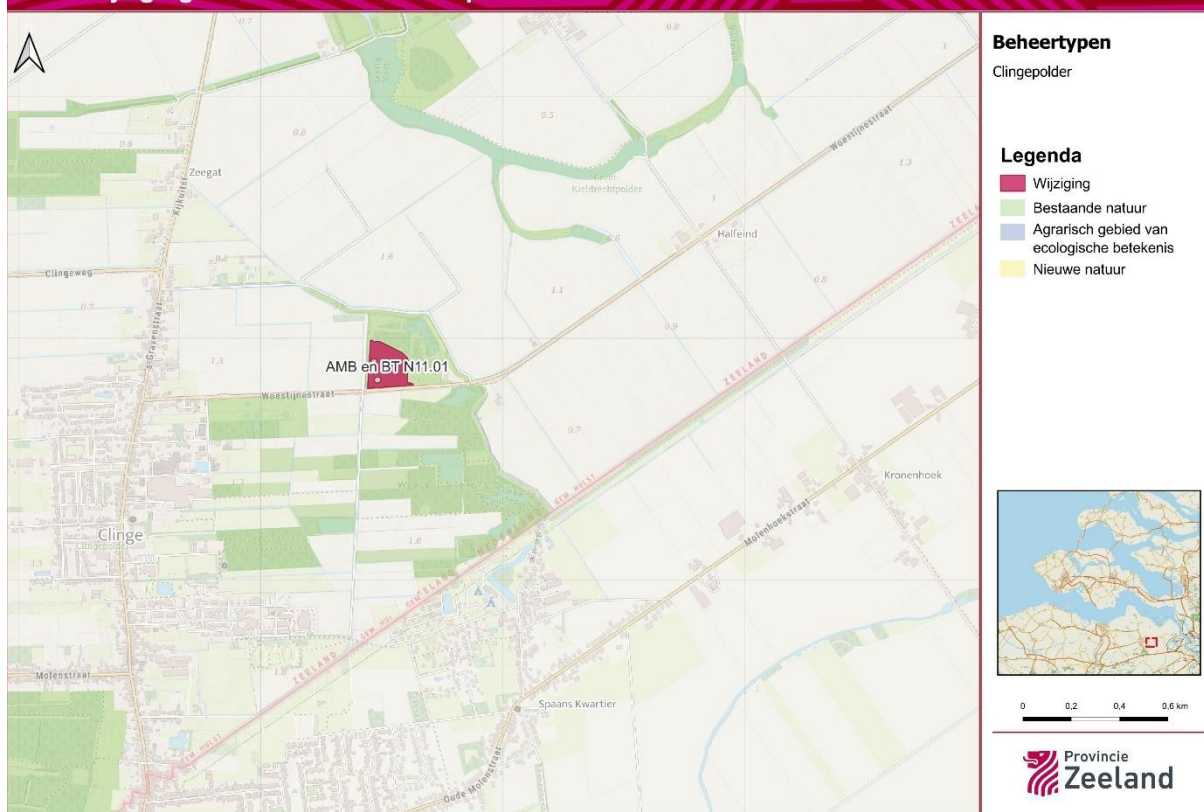
5.5m Binnendijk West-Zeeuws-Vlaanderen

Planwijzigingen 2026 Natuurbeheerplan Zeeland



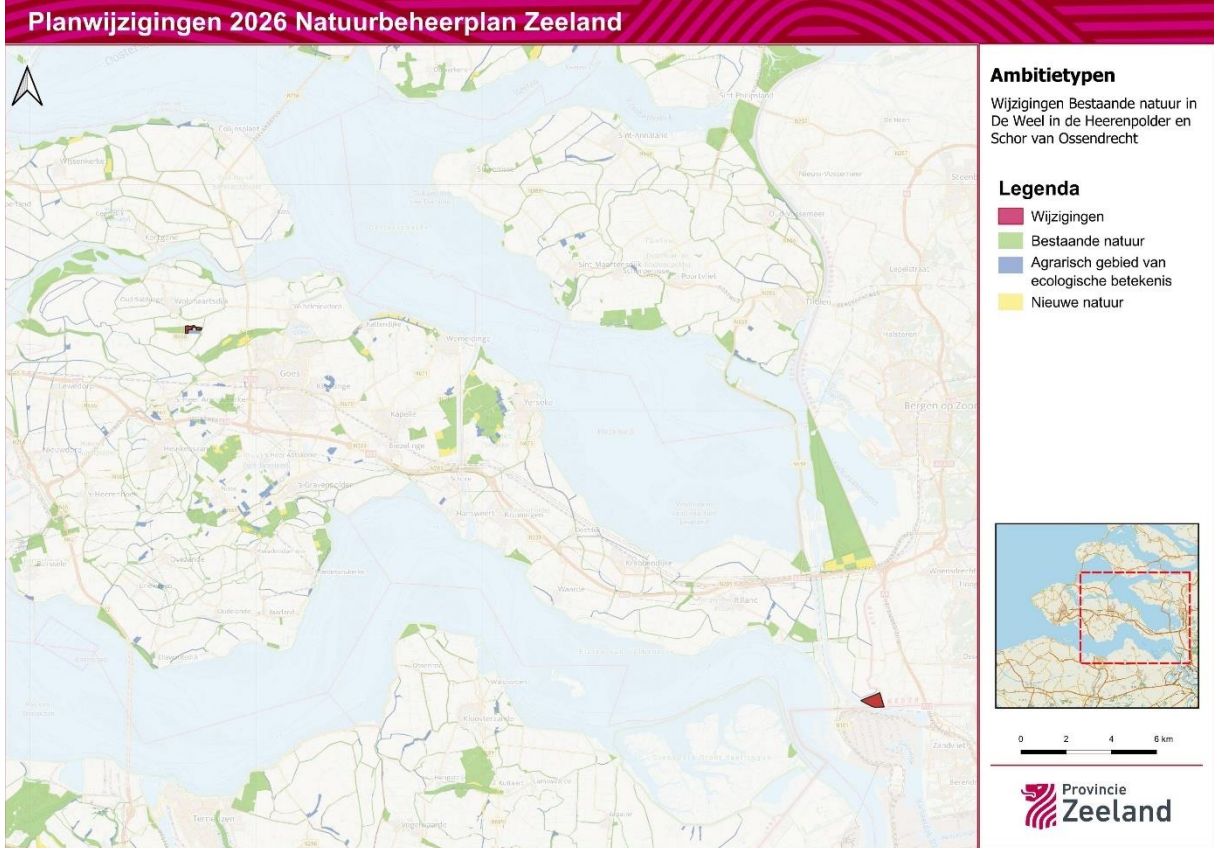
5.5n Clingepolder

Planwijzigingen 2026 Natuurbeheerplan Zeeland



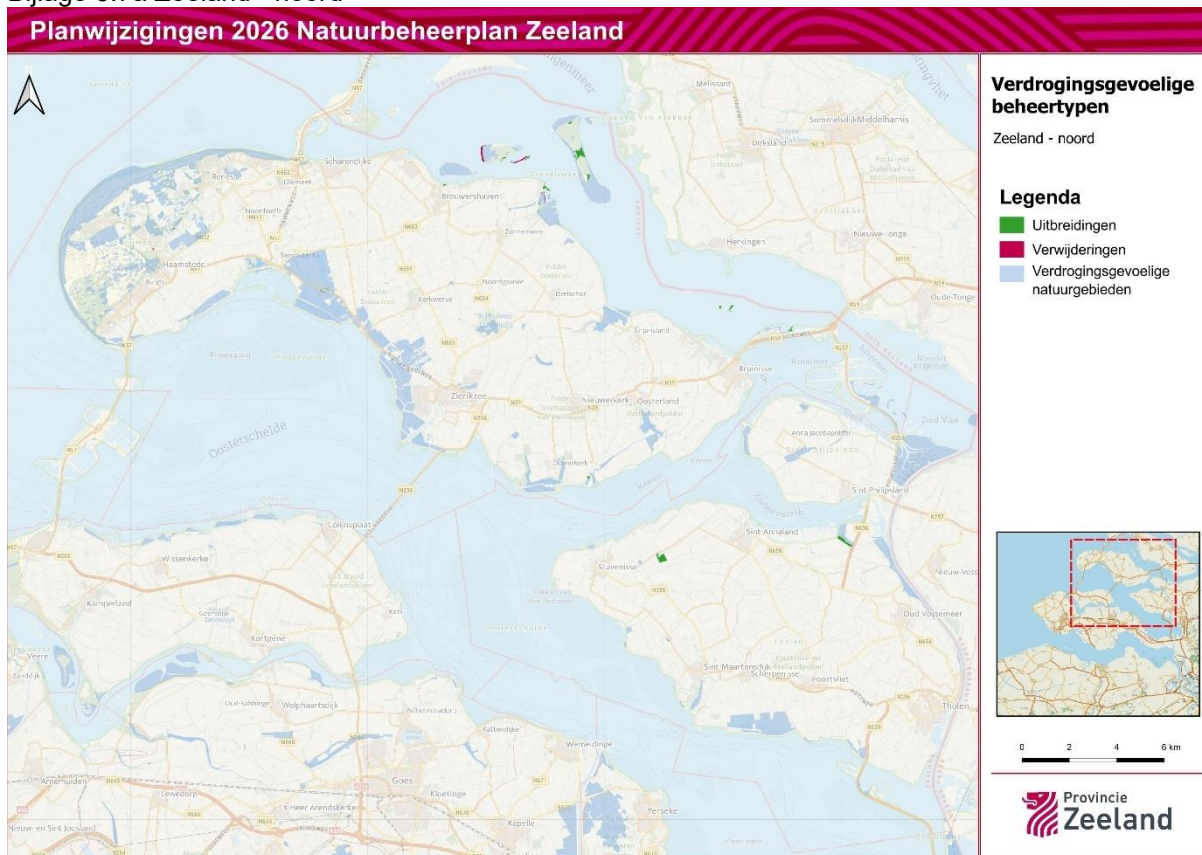
5.6. Wijzigingen Ambitietypen

5.6a De Weel in de Heerenpolder/ Schor van Ossendrecht

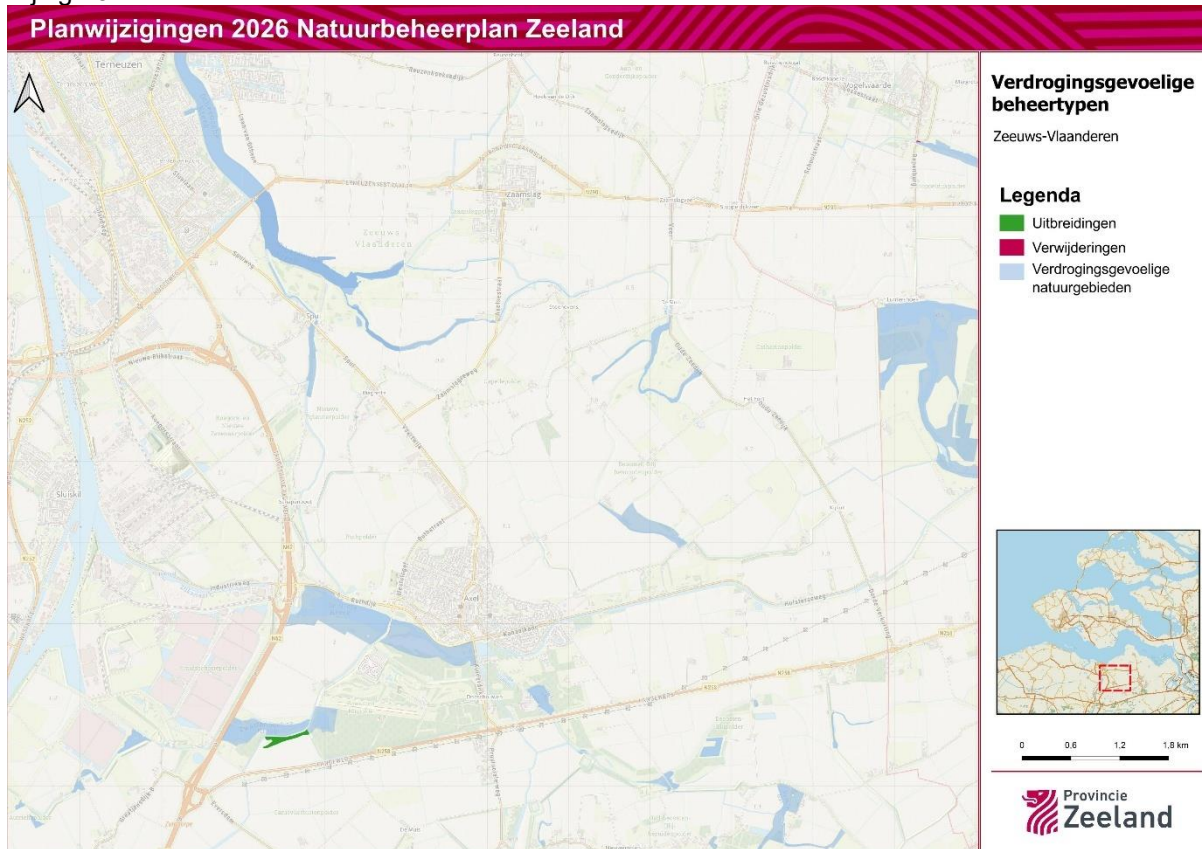


5.7. Wijzigingen Verdrogingsgevoelige beheertypen

Bijlage 5.7a Zeeland - noord

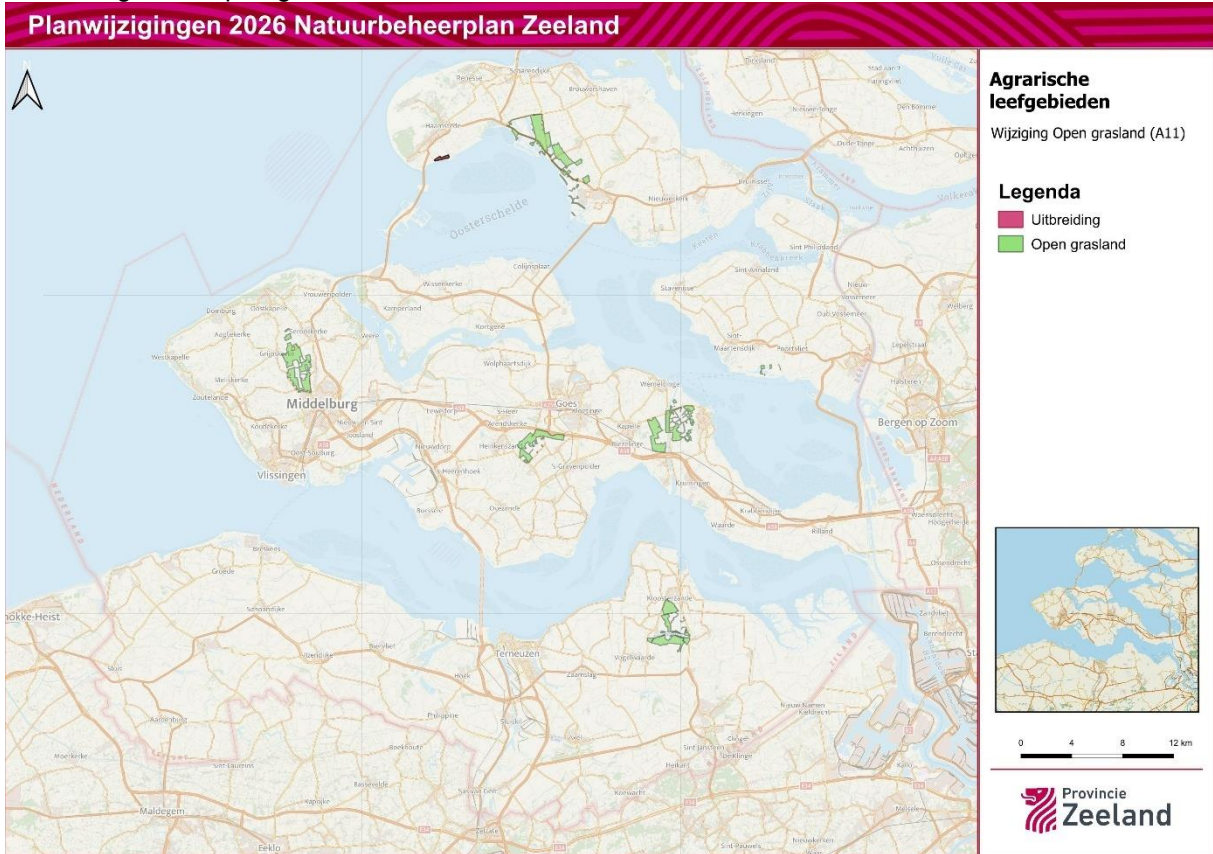


Bijlage 5.7b Zeeuws-Vlaanderen

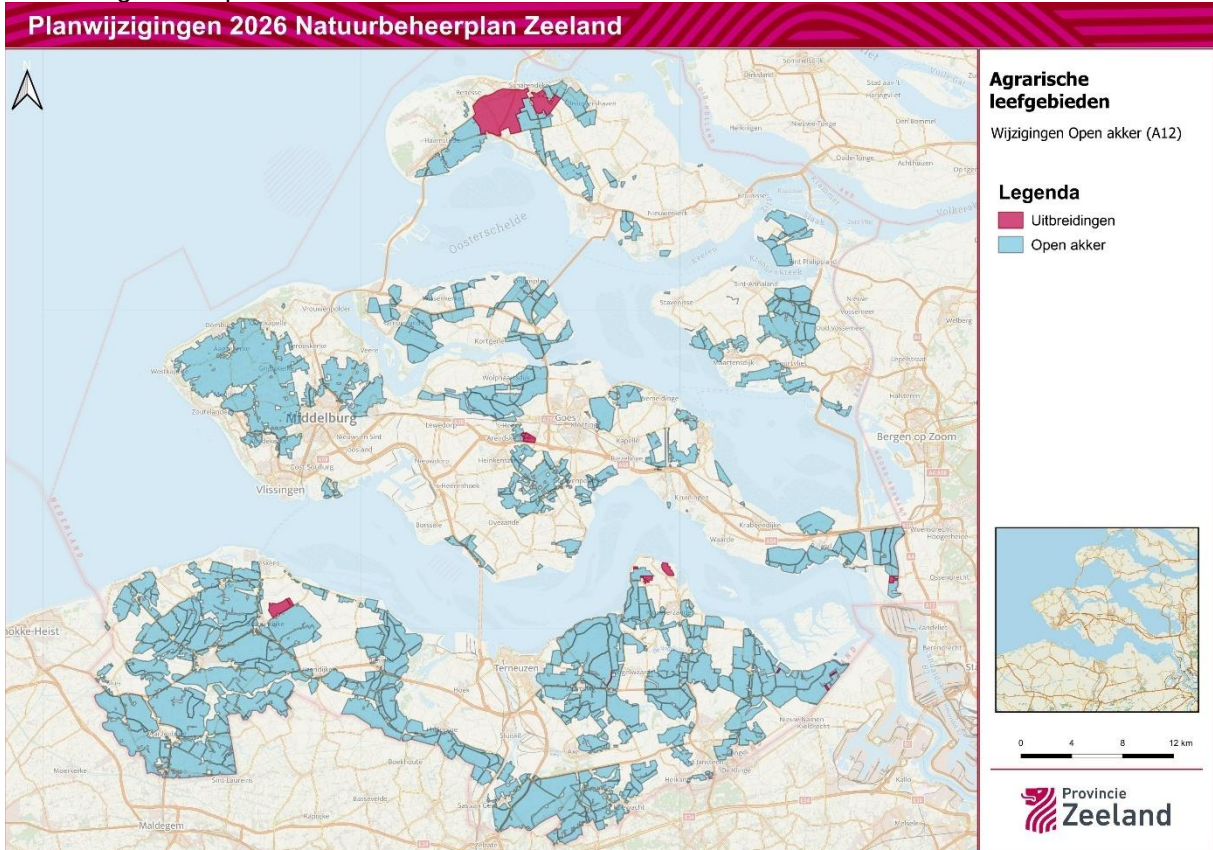


5.8. Wijzigingen Agrarische leefgebieden

5.8a Leefgebied Open grasland

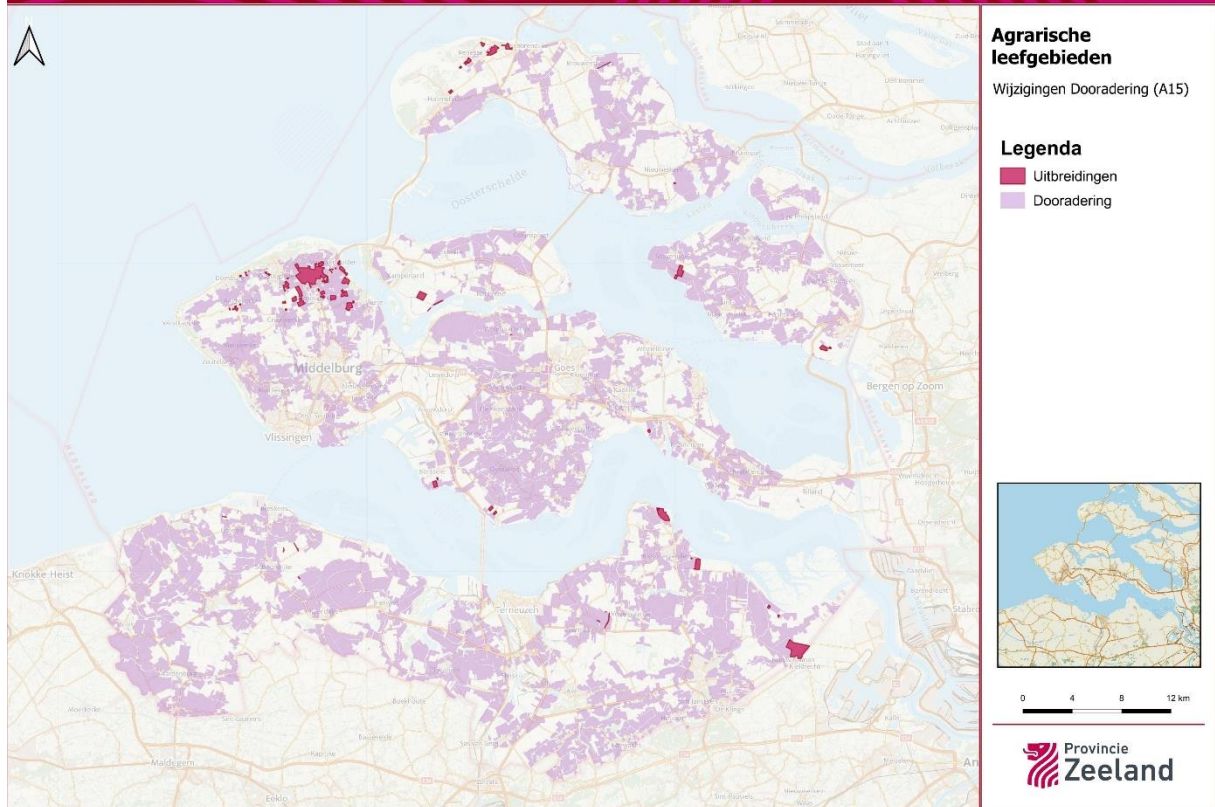


5.8b Leefgebied Open akker



5.8c Leefgebied Dooradering

Planwijzigingen 2026 Natuurbeheerplan Zeeland



6. Tekstuele aanpassingen Natuurbeheerplan

6.1. *Wijzigingen volgens het landelijke format*

Teksten worden toegevoegd bij de definitieve Planwijziging 2026, zoals toegelicht onder 4.9 Wijzigingen Beleidsregels.

Bijlage A Eerdere planwijzigingen

Op 31 maart 2015 hebben Gedeputeerde Staten (GS) het Natuurbeheerplan Zeeland 2016 vastgesteld (nr. 15004486). Het Natuurbeheerplan is geënt op het Subsiestelsel Natuur en Landschap en op het bestuurlijke kader van het decentralisatieakkoord natuur uit 2013.

Sindsdien zijn de volgende planwijzigingen doorgevoerd:

- Planwijziging 2015 (GS 22 september 2015, nr. 15013315)
- Kleine planwijziging agrarische leefgebieden 2016 (GS 29 maart 2016 nr. 16005177)
- Planwijziging natuurgebieden 2016 (GS 20 september 2016, nr. 16013475)
- Planwijziging agrarische leefgebieden 2017 (GS 11 april 2017, nr. 17006678)
- Planwijziging natuurgebieden 2017 (GS 19 september 2017, nr. 17019352)
- Planwijziging 2018 (GS 25 september 2018, nr. 18922719)
- Planwijziging 2019 (GS 24 september 2019, nr. 19424442)
- Aanvulling 2019 (GS van 21 april 2020, nr. 20013041)
- Planwijziging 2020 (GS van 22 september 2020, nr. 20027714)
- Planwijziging 2021 (GS van 29 juni 2021, nr. 64031)
- Aanvulling 2021 beleidsregels SNL (GS van 28 september 2021, nr. 64137)
- Planwijziging 2022 (GS van 5 juli 2022, nr. 157418)
- Planwijziging 2022 gewijzigd (GS van 27 september 2022, nr. 199685)
- Planwijziging 2022 correctie beheertypen (GS van 13 december 2022, nr. 231563)
- Planwijziging 2023 en Natuurbeheerplan Zeeland 2024 (GS van 27 juni 2023, nr. 334886)
- Planwijziging 2024 en Natuurbeheerplan Zeeland 2025 (GS van 25 juni 2024, nr. 454247)
- Planwijziging 2025 en Natuurbeheerplan Zeeland 2026 (GS van 10 juni 2025, nr. 648749)

Colofon

Tekst en beeld

Provincie Zeeland

Contact



0118-631011



provincie@zeeland.nl



Provinciehuis | Abdij 6 | 4331 BK Middelburg



www.zeeland.nl