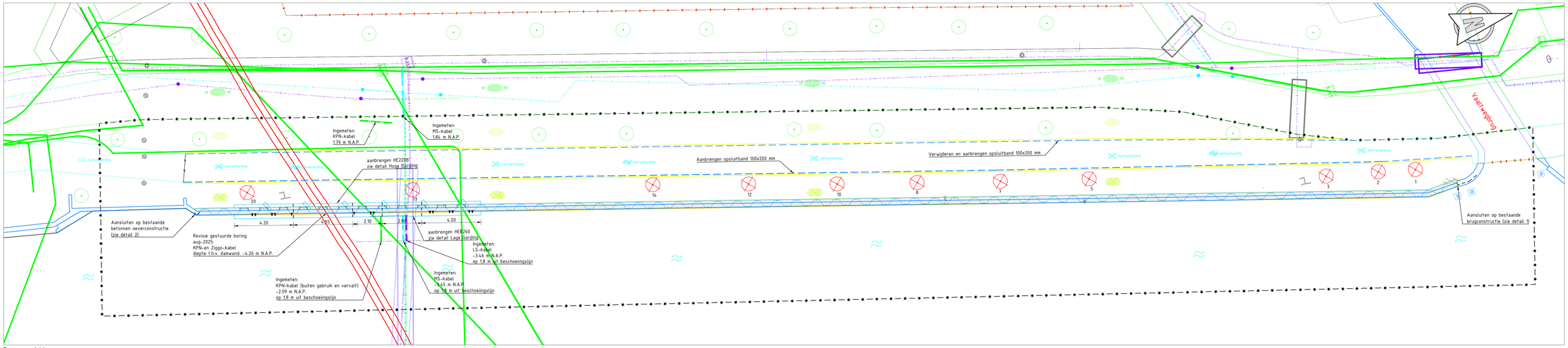

Bovenaanzicht
Schaal : 1:100

0 2 4 6 8m

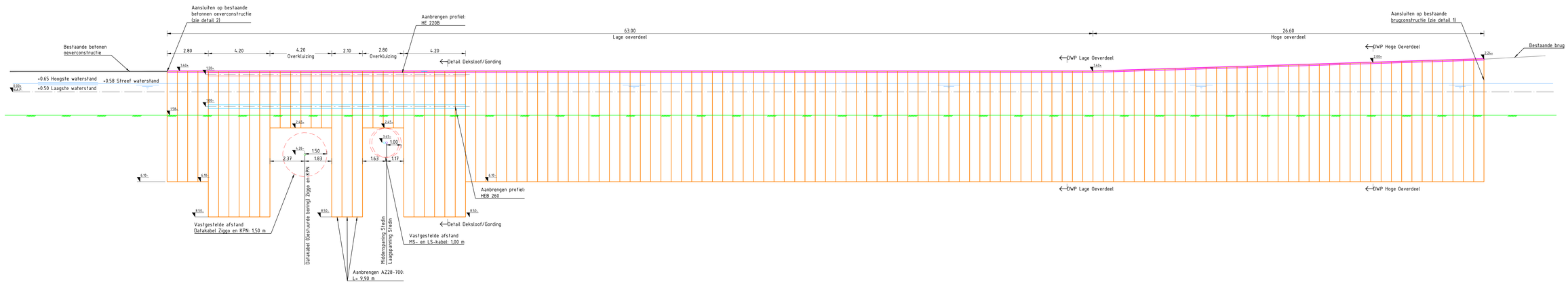

Vooraanzicht
Schaal : 1:100

0 1 2 3 4m

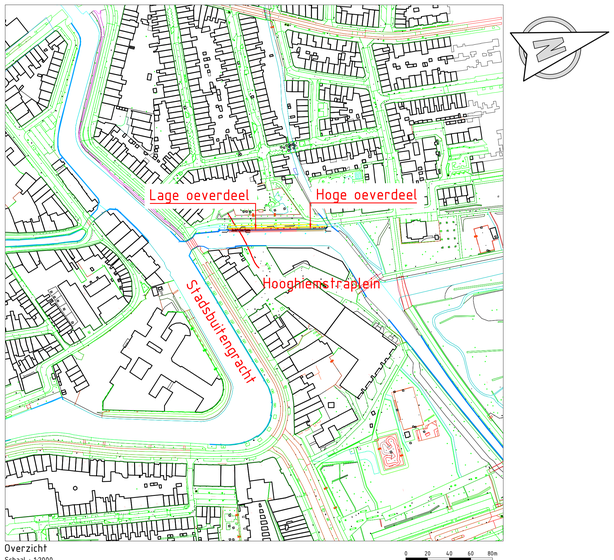

Overzicht
Schaal : 1:2000

0 20 40 60 80m

Legenda

Geometrie	Omschrijving
— * — * — * —	Werkgrens
W.S. -0.58	Waterstand
≈	Bestaande watergang
	Bestaande damwand (AZ18-700)
groen	Bestaand maaiveld
	Materiaalgrens
	Verwijderen/aanbrengen opsluitband 100x200mm
DF BO	Bestaande straatbakstenen, dikformaat, rood
halfverharding	Bestaande halfverharding
	Bestaand gras
	Verwijderen gras
halfverharding	Verwijderen halfverharding
halfverharding	Aanbrengen halfverharding
⊗	Verwijderen stobben, incl. boomnummer volgens bijlage Bomenwacht
	Nieuwe damwand

Legenda K&L

Geometrie	Omschrijving
	Datatransport
	Duct
	Kabelbed
	Mantelbuis data
	Laagspanning
	Mantelbuis LS
	Middenspanning
	Mantelbuis MS
	Gas lage druk
	Mantelbuis gas lage druk
	Mantelbuis overig
	Water
	Riolering vrijverval
	Gestuurde boring - KPN en Ziggo data

OPMERKINGEN:

- maten in meters, tenzij anders aangegeven.
- hoogtematen in meters t.o.v. N.A.P., tenzij anders aangegeven.
- hoeken in het 360-gradenstelsel.
- coördinaten in meters t.o.v. Rijksdriehoeksnet.
- maten in het werk te controleren.

REV.	DATUM	OMSCHRIJVING REVISIE	GETEKEND	GECONTR.	GEZIEN
4	03-03-2026	Overkluizing damwand aangepast	SMI	MVE	GRU
3	12-02-2026	Te verwijderen stobben incl. nummering toegevoegd	SMI	MVE	GRU
2	15-12-2025	Definitief	SMI	MVE	GRU
1	15-11-2025	Diverse wijzigingen	SMI	MVE	GRU

OPDRGEVER: Hoogheemraadschap De Stichtse Rijnlanden

PROJECT: Oeververvanging Hooghiemstraplein te Utrecht

ONDERDEEL: Definitief ontwerp Boven- en vooraanzicht incl. kabels en leidingen

Iv-Infra b.v.
Trapezium 322
3364 DL Sliedrecht
P.O. Box 135
3360 AC Sliedrecht
Nederland
Telephone +31 184 418 3200
www.iv-infra.nl

OMSCHR./ VERSIE: 4			
DATUM: 03-03-2026		GECONTROLEERD: MVE	
GETEKEND: SMI		GEZIEN: GRU	
STATUS: Definitief		SCHAAL: 1:100	
DEZE TEKENING IS EIGENDOM VAN Iv-infra b.v. MET UITZONDERING VAN DE RECHTEN DIE DOOR DE WET PAG DEZE OP DERDEN MOG WORDEN GEOPENBAARD OF OPENBAAR GEMAAKT.		FORMAAT: A0	

PROJECTNR.: INFR221114
TEKENINGNR.: 005
BLADNR.: 1

C:\Users\mathijs\OneDrive\INFR221114_Hooghiemstraplein\Lokaal\INFR221114_005_Hooghiemstraplein_definitief.dwg