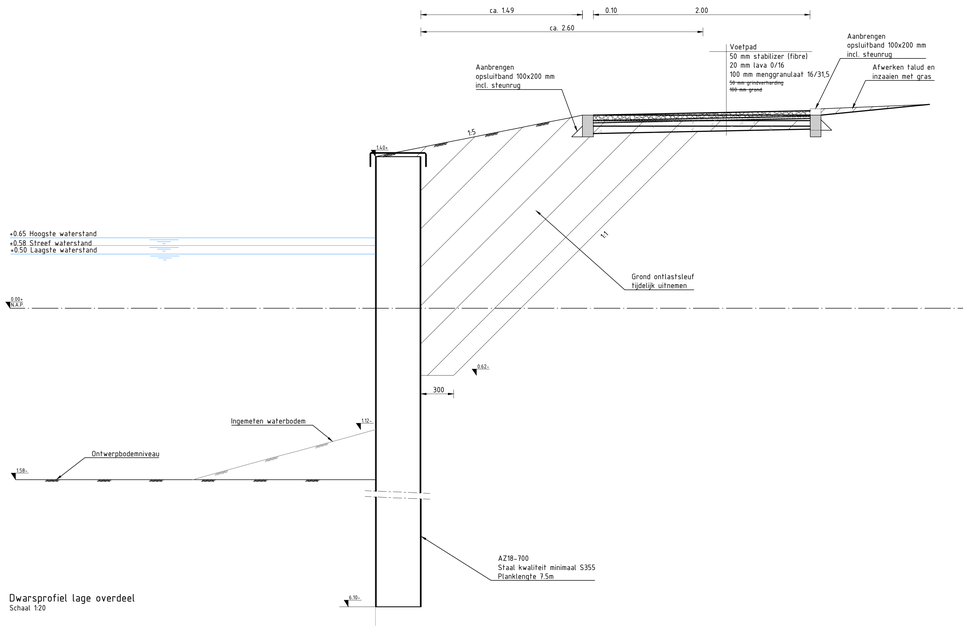

Dwarsprofiel lage overdeel
Schaal 1:20

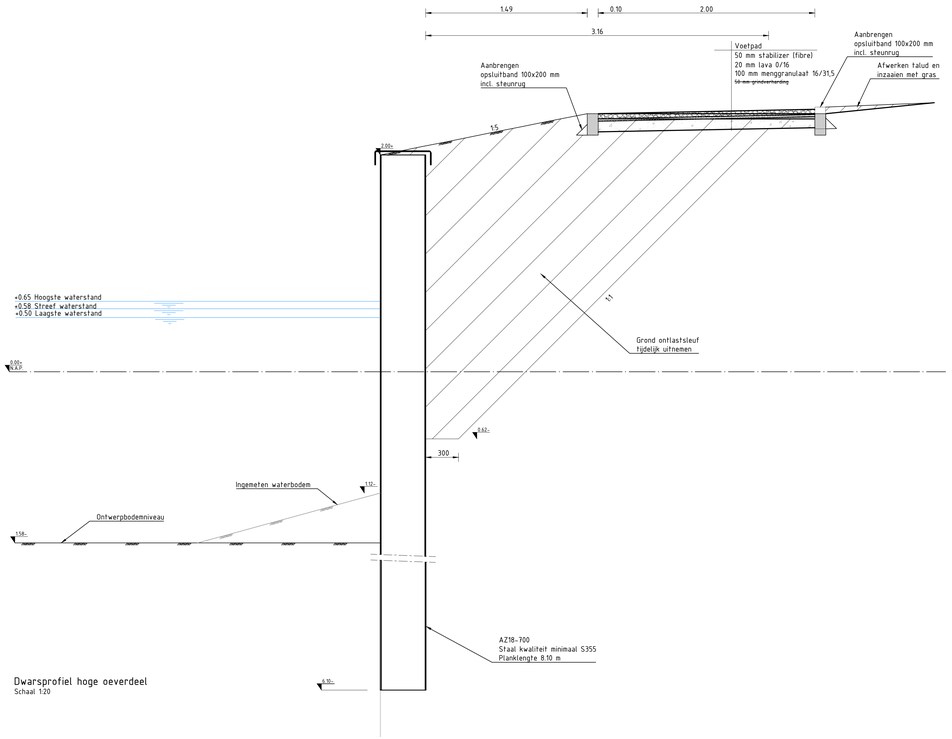

Dwarsprofiel hoge oeverdeel
Schaal 1:20

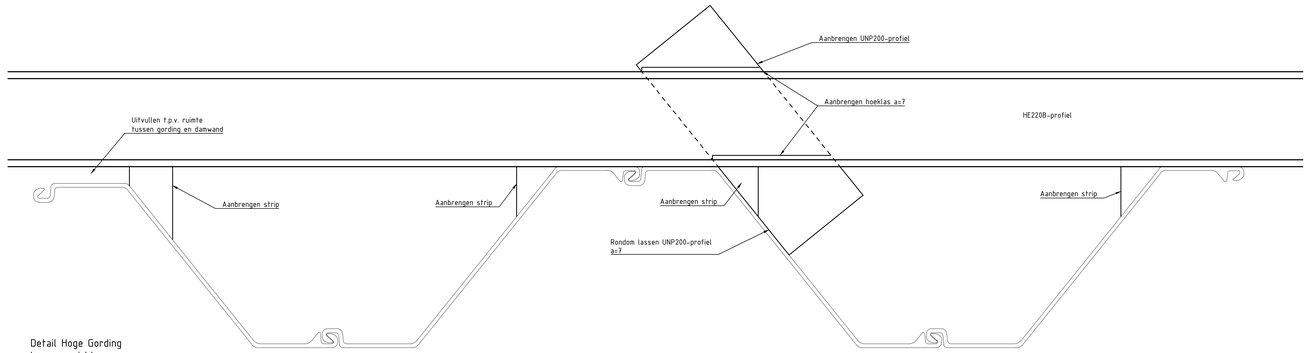

Detail Hoge Gording bovenaanzicht
Schaal 1:5

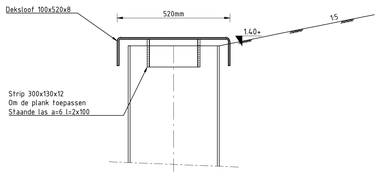

Detail Deksloof
Schaal 1:10

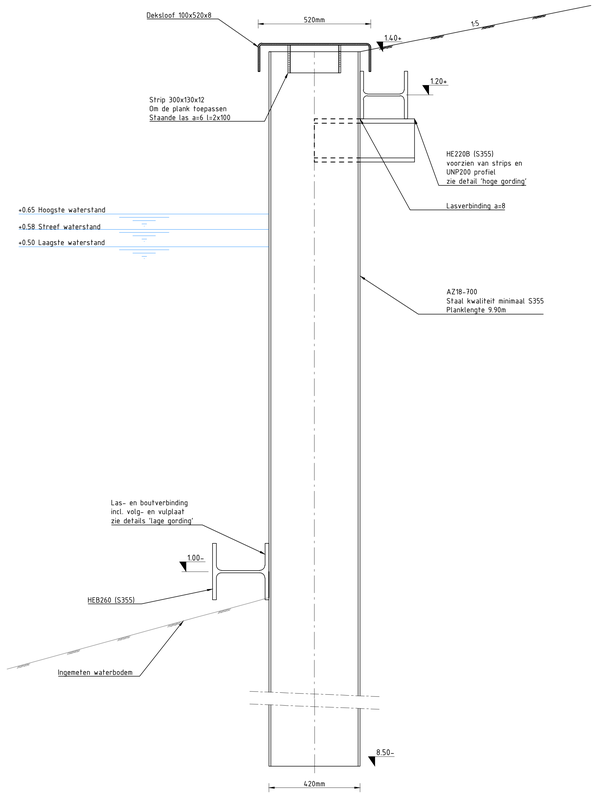

Detail Deksloof/Gording
t.h.v. overkluizing
Schaal 1:10

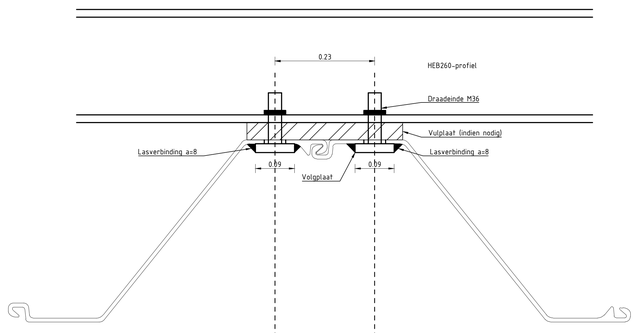

Detail Lage Gording
bovenaanzicht
Schaal 1:5

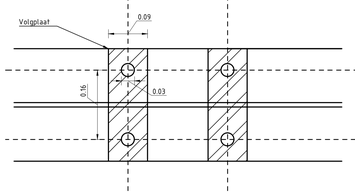

Detail Lage Gording
zicht binnenzijde buik
Schaal 1:5

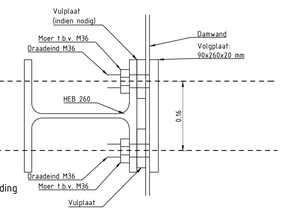

Detail Lage Gording
zijaanzicht
Schaal 1:5

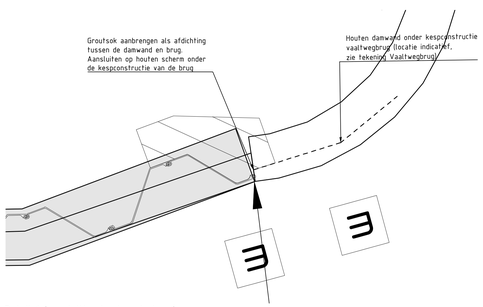

Detail 1 (aansluiting bestaande brug)
Schaal : 1:20

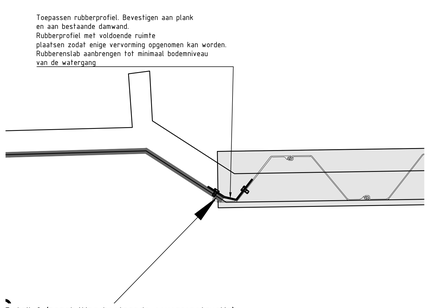

Detail 2 (aansluiting bestaande oeverconstructie)
Schaal : 1:20

OPMERKINGEN:

- maten in meters, tenzij anders aangegeven.
- hoogtematen in meters t.o.v. N.A.P., tenzij anders aangegeven.
- hoeken in het 360-gradensstelsel.
- coördinaten in meters t.o.v. Rijksdriehoeksnet.
- maten in het werk te controleren.

REV.	DATUM	OMSCHRIJVING REVISIE	GETEKEND:		GECONTR:		GEZIEN:	
3	12-02-2026	Materialisatie hafverharding gractualiseerd	SMI		MVE		GRU	
2	15-12-2025	Definitief	SMI		MVE		GRU	
1	13-11-2025	Diverse wijzigingen	SMI		MVE		GRU	
0	06-10-2025	Eerste Uitgave	SMI		MVE		GRU	

OPDRAGGEVER: Hoogheemraadschap De Stichtse Rijnlanden

PROJECT: Oeververvanging Hooghiemstraplein te Utrecht

ONDERDEEL: Definitief ontwerp Dwarsprofielen en details

Iv-Infra b.v.
Trapezium 322
3364 DL Sliedrecht
P.O. Box 195
3360 AC Sliedrecht
Nederland
Telephone +31 88 943 3200
www.iv-infra.nl

OMSCHRJ. VERSIE: 3			
DATUM: 12-02-2026	GECONTROLEERD: MVE	PROJECTNR.	INFR221114
GETEKEND: SMI	GEZIEN: GRU	TEKENINGNR.	005
STATUS: Defintief	SCHAAL: 1:20, 1:10, 1:5	BLADNR.	2
FORMAAT: A0			

DEZE TEKENING IS EIGENDOM VAN Iv-Infra b.v. ZONDER SCHRIFTELIJKE TOESTEMMING VAN DE OPDRAGER MAG DEZE OF GEHEEL NIEUW WORDEN GEKOPIEERD OF OPENBAAR GEMAAKT.

C:\Users\mvanwijnen\AppData\Local\Temp\acpublish_5516\INFR221114_005B_Hooghiemstraplein_definitief.dwg