










Legenda

	Bebouwing	
	Bouwplan	
	Erf / bestrating	
	Boomsingel	Aan de westzijde (plek 1 t/m 6) is de boomsingel 6 meter breed, aan de noordzijde (plek 6 t/m 9) is de boomsingel 5 meter breed.
	Overig groen (Gras/tuin/weiland)	
	Sloot	
	Kampeerplek (te realiseren)	De kampeerplekken zijn minimaal 10 X 10 meter, waardoor ieder kampeermiddel met 5 meter tussenruimte geplaatst kan worden op een kampeerplek
H	Woonhuis	
G	Garage	
MB	Machineberging	
S1	Melkveestal	
U	Toekomstige uitbreiding melkveestal	
S2	Stal droge koeien + jongvee > 1 jaar	
S3	Stal jongvee < 1 jaar	
M1	Drijfmestopslag (buiten gebruik)	
M2	Opslag vaste mest (te realiseren)	
K1; K2; K3	Kuilvoeropslag (bestaand)	
K4	Kuilvoeropslag (te verlengen en op te knappen)	
K5; K6	Kuilvoeropslag (te realiseren)	
	Sanitairgebouw t.b.v. kamperen bij de boer (te realiseren)	
A	Afvalcontainers	
	Vuilwaterstort + watertappunt t.b.v. campers	

Behoort bij besluit van
Burgemeester en Wethouders van Texel,
zaaknummer: 3702966
kenmerk document: Bijlage 2/2
namens de burgemeester en wethouders van Texel,

mevrouw mr. A.M.T. Wezel
teamleider Vergunningen, Toezicht & Handhaving