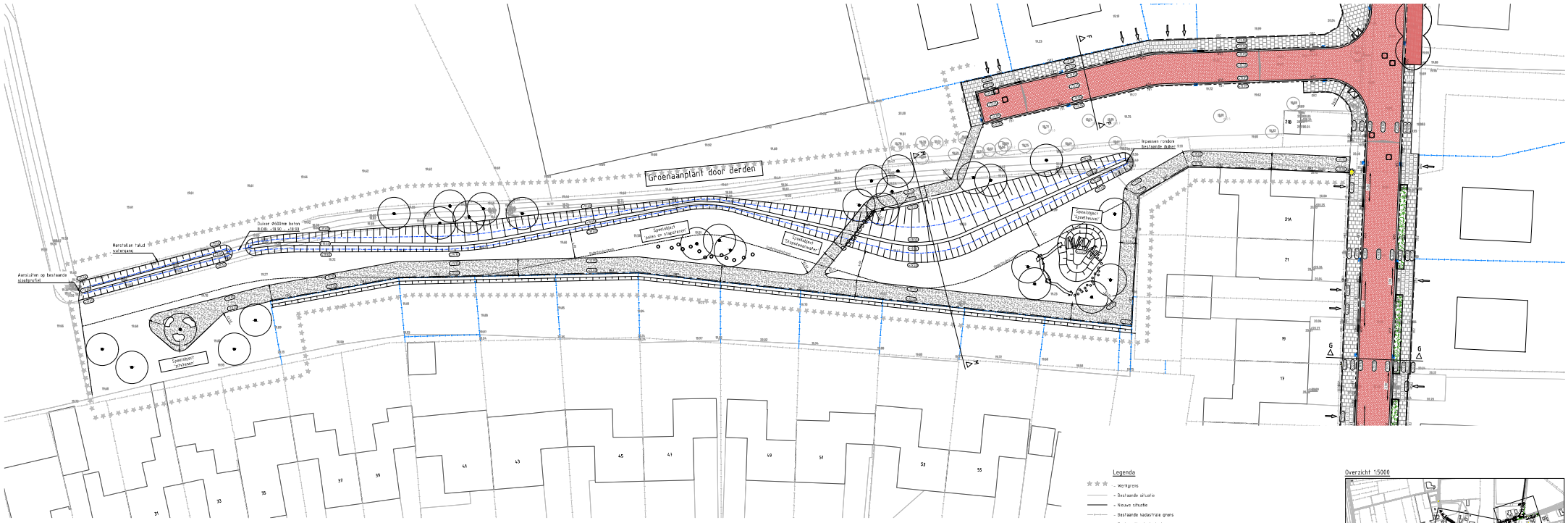

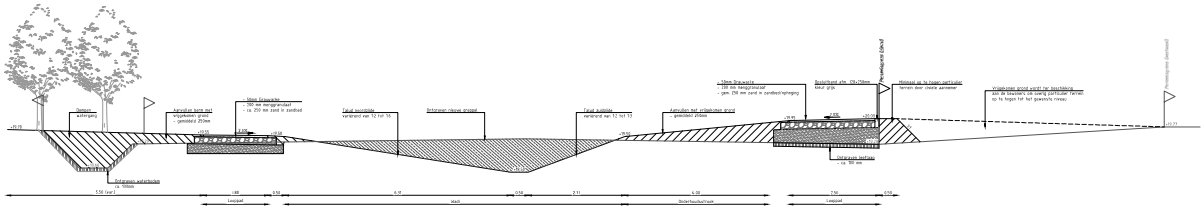

Dwarsprofiel M-M
Schaal 1 : 50

Legenda

- Werkgrens
- Bestaande situatie
- Nieuwe situatie
- Bestaande kadastrale grens
- Toekomstige kadastrale grens
- Bestaande hoogte
- Nieuwe hoogte
- Aanduiding locatie inrit
- Aanbrengen halfverharding, type: Grauwacke
- Aanbrengen grondbetontegel afm. 400x400x120mm
- Aanbrengen 121x250mm, kleur grijs
- Waterlijn wadi
- Aanbrengen wadi
- Planten nieuwe boom (door derden)

Algemene opmerking

- Speelobjecten indicatief, type en locatie n.t.b. (door derden)

Overzicht 1:5000

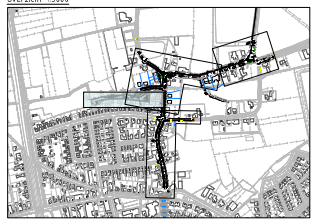

Maten in m, diameters en afm. bestratingsmaterialen in mm, hoogtematen in m t.o.v. NAP, tenzij anders aangeven.

PROJECT Reconstructie Geysterseweg e.o. te Oostrum	FORMAAT A1 - 594x1260	GEZIEN GECONTROLEERD
	SCHAAL 1:200	
OMSCHRIJVING Situatie bovengrondse infra Fase 1-2	STATUS Concept	PROJECTNUMMER 210144
	BLAD 4 van 4	DATUM 22-11-2022
OPDRACHTGEVER Gemeente Venray	TEKENINGNUMMER 210144_TEK_104_v3	

Jens
INGENIEURS & ADVISEURS